

INSTITUTO BRASILEIRO DE GEOGRAFIA E ESTATÍSTICA

DEPARTAMENTO ESTADUAL DE ESTATÍSTICA

ERRATAS

Pág. 21 — Nêste quadro, na segunda coluna dos municípios, logo após Sta. Cruz do Capibaribe, leia-se São Bento do Una, São Caetano, São Joaquim do Monte, Surubim, Taquaritinga do Norte, Toritama e Vertentes.

Pág. 90 — No quadro B, onde se lê Construção e montagem de material de transporte, os dados numéricos são: 24 132 — 157 — 1 423 — 747 — 53 485.

Pág. 92/3 — No título onde se lê Produção Animal, leia-se Produção Industrial.

ESTADO DE PERNAMBUCO

SECRETARIA DE AGRICULTURA, INDÚSTRIA E COMÉRCIO

1961

INSTITUTO BRASILEIRO DE GEOGRAFIA E ESTATÍSTICA
DEPARTAMENTO ESTADUAL DE ESTATÍSTICA

ANUÁRIO ESTATÍSTICO DE PERNAMBUCO

ANO XVII — 1960

ESTADO DE PERNAMBUCO
SECRETARIA DE AGRICULTURA, INDÚSTRIA E COMÉRCIO
1961

381 17862

GOVERNADOR DO ESTADO

Dr. CID FEIJÓ SAMPAIO

SECRETÁRIO DE AGRICULTURA, INDÚSTRIA E COMÉRCIO

Dr. ANTIÓGENES AFFONSO FERREIRA

REALIZAÇÕES DA S.A.I.C.

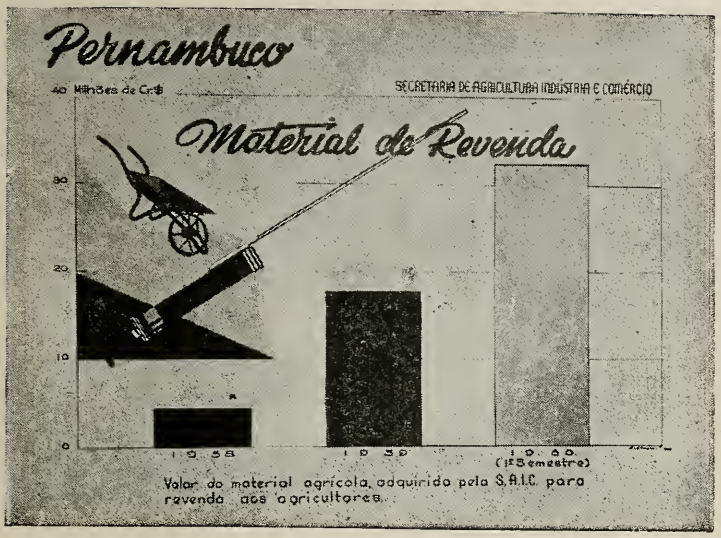

Valor do material agrícola, adquirido pela S.A.I.C. para revenda aos agricultores.

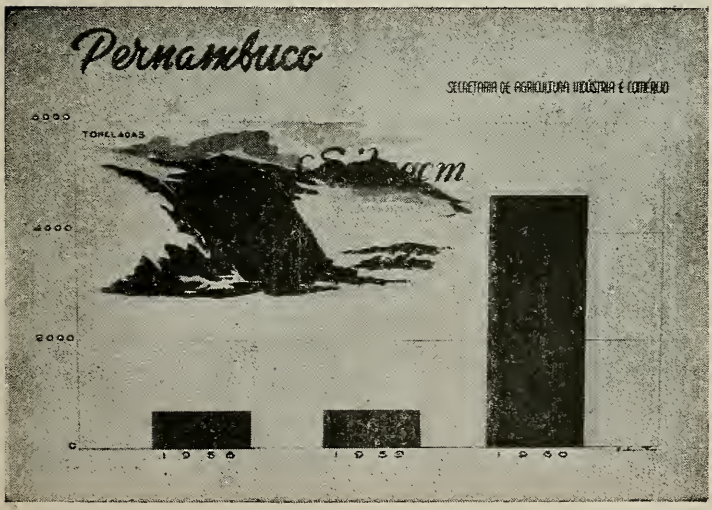

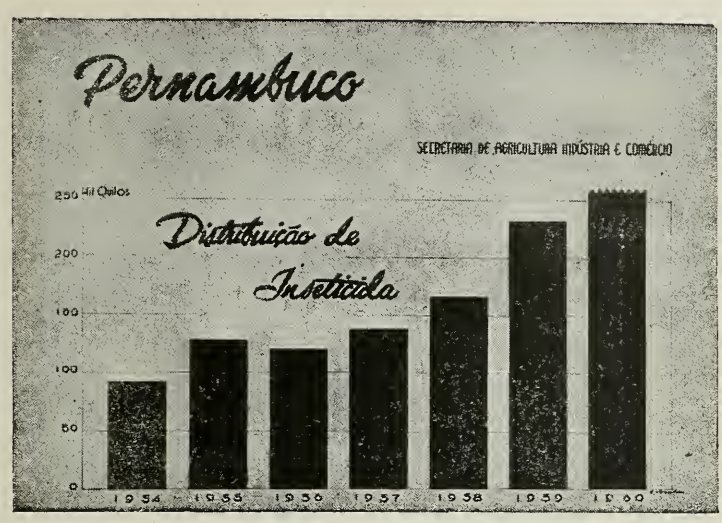
Pernambuco
SECRETARIA DE AGRICULTURA INDÚSTRIA E COMÉRCIO
Distribuição de Inseticida
250 Mil Quilos
200
150
100
50
0
1954
1955
1956
1957
1958
1959
1960

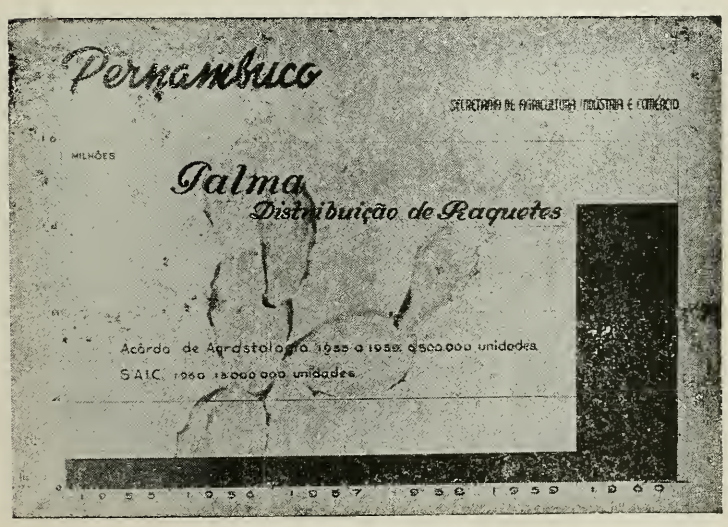
Pernambuco
SECRETARIA DE AGRICULTURA INDÚSTRIA E COMÉRCIO
MILHÕES
Palma
Distribuição de Raquetes
Acôrdo de Agrostologia 1955 a 1959 6.500.000 unidades
S.A.I.C. 1960 15.000.000 unidades
1955
1956
1957
1958
1959
1960

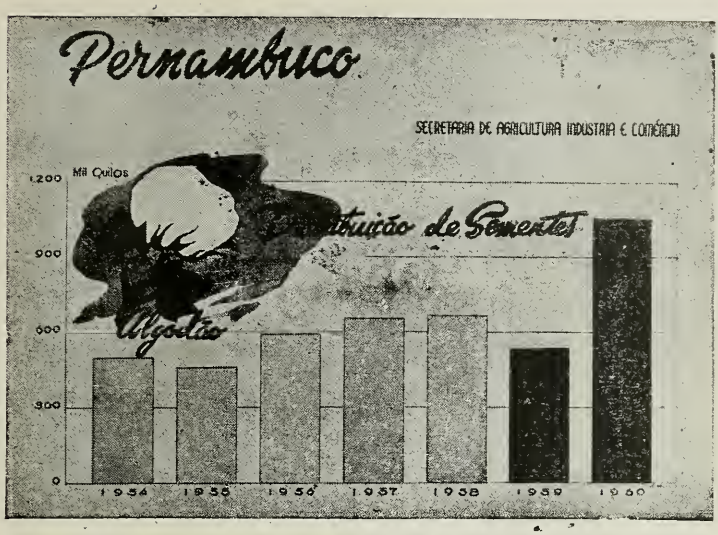
Pernambuco
SECRETARIA DE AGRICULTURA INDUSTRIA E COMÉRCIO
Mil Quilos
1.200
900
600
300
0
Algodão
1954
1955
1956
1957
1958
1959
1960

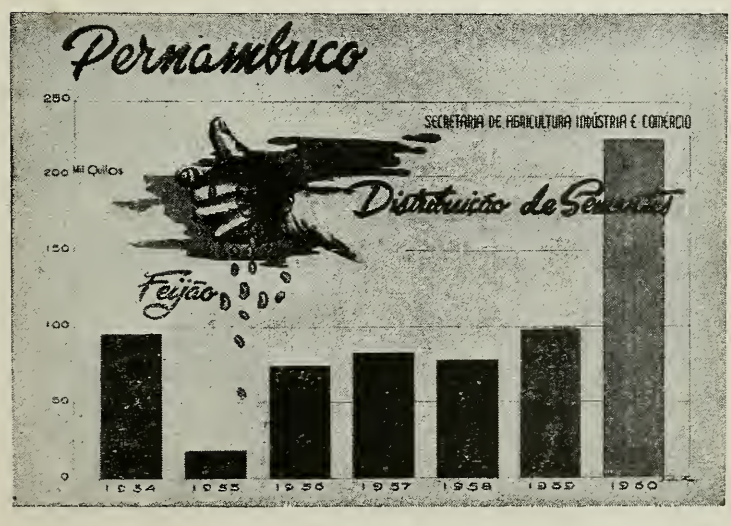
Pernambuco
SECRETARIA DE AGRICULTURA INDUSTRIA E COMÉRCIO
Mil Quilos
250
200
150
100
50
0
Feijão
1954
1955
1956
1957
1958
1959
1960

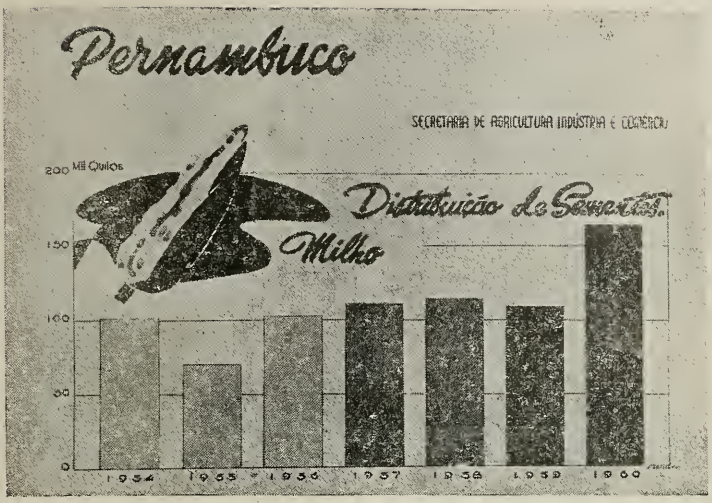
Pernambuco
SECRETARIA DE AGRICULTURA INDÚSTRIA E COMÉRCIO
200 Mil Quilos
150
100
50
0
Distribuição de Sementes
Milho
1954
1955
1956
1957
1958
1959
1960


Pernambuco
SECRETARIA DE AGRICULTURA INDÚSTRIA E COMÉRCIO
16 Mil
12
8
4
0
Piscicultura
Alevinos distribuídos
Unidades de Açudes povoados
100
200
300
400
1953
1954
1955
1956
1957
1958
1959

INTRODUÇÃO

O Departamento Estadual de Estatística, dando cumprimento ao seu programa de divulgação estatística, entrega ao público mais uma edição do ANUÁRIO ESTATÍSTICO DE PERNAMBUCO, correspondendo ao XVII volume da série que vem publicando.

Apesar de tôdas as medidas acauteladoras, no sentido de um mais rápido andamento na impressão do Anuário, não se tem evitado a elasticidade do período decorrido entre a entrega dos originais e a conclusão dos trabalhos tipográficos. O fato mais uma vez se repetiu no presente número, anulando os esforços empregados no objetivo da apresentação de dados mais atualizados. Entretanto, tal ocorrência não prejudica o interêsse pelo trabalho que tem como principal fim a divulgação mais detalhada dos levantamentos realizados e continuação das estatísticas publicadas nos números anteriores, formando séries cada vez mais expressivas à análise dos fenômenos. Tendo em vista haver flutuações, especialmente no campo da Economia, que só se delineam após longos anos de observação, mais se afirma o valor dêste trabalho.

O ANUÁRIO ESTATÍSTICO é, assim, um repositório de valiosos dados sôbre o Estado e tem como destino preferencial, os Serviços Públicos, os estudiosos de fenômenos estatísticos e todos os demais que pretendem ou precisam seguir, pela linguagem irrefutável dos números, o desenvolvimento sócio-econômico e cultural de Pernambuco.

Com referência a oportunidade das estatísticas divulgadas, não há validade salvo para complementação de seriações a fim de, como acima foi dito, possibilitar melhor apreciação da marcha dos fenômenos. Dados mais atuais já foram publicados em veículos de informação mais leves do Departamento que são os boletins estatísticos, mensais e anuais.

Em relação a amplitude da matéria apresentada, esta compreende, como nas publicações anteriores, todo o âmbito de atividades do Estado, adotando-se as normas oficiais de apresentação tabular das estatísticas brasileiras e abrange os seguintes capítulos: SITUAÇÃO FÍSICA, DEMOGRÁFICA, ECONÔMICA, SOCIAL, CULTURAL, ADMINISTRATIVA E POLÍTICA.

Levando-se em consideração uma maior economia de espaço e uma mais racional sistematização dos dados, foi procedida uma cuidadosa revisão nos quadros publicados anteriormente, suprimindo-se alguns e modificados outros, isto sem prejuízo da continuidade às seriações publicadas nos números passados. Por outro lado, novos quadros aparecem, decorrentes de apurações não efetuadas em anos anteriores.

Uma idéia mais precisa dos trabalhos publicados, dentro dos mais variados setores de atividade do Estado, poder-se-á ter através do índice geral que vem logo a seguir.

Para concluir a apresentação do nosso tradicional ANUÁRIO ESTATÍSTICO, expressamos os mais sinceros agradecimentos a todos os que colaboraram para sua organização, especialmente os serviços federais, estaduais, municipais e autárquicos que tão solícitamente atenderam os nossos pedidos de dados estatísticos.

Finalmente, registramos nosso reconhecimento ao decisivo apoio e ajuda do Exmo. Sr. Dr. Governador do Estado e do Exmo. Sr. Dr. Secretário de Agricultura, Indústria e Comércio para a divulgação de mais essa edição do ANUÁRIO ESTATÍSTICO DE PERNAMBUCO.

Recife, novembro de 1961

GERALDO PEIXOTO DE MELO
Diretor de Estatística

ÍNDICE

SUMÁRIO

ÍNDICE GERAL

SITUAÇÃO FÍSICA

CARACTERIZAÇÃO DO TERRITÓRIO — CLIMATOLÓGIA

SITUAÇÃO DEMOGRÁFICA

ESTADO DA POPULAÇÃO — MOVIMENTO DA POPULAÇÃO

SITUAÇÃO ECONÔMICA

PRODUÇÃO AGRÍCOLA — PRODUÇÃO ANIMAL — PRODUÇÃO INDUSTRIAL — VIAS DE COMUNICAÇÃO — CIRCULAÇÃO — HABITAÇÃO — TÍTULOS MOBILIÁRIOS, CÂMBIO E CRÉDITO — COMÉRCIO — PREÇOS — CUSTO DE VIDA E SALÁRIOS — ACIDENTES E SINISTROS

SITUAÇÃO SOCIAL

MELHORAMENTOS URBANOS — ASSISTÊNCIA MÉDICO-SANITÁRIA — BENEFICÊNCIA — COOPERAÇÃO SOCIAL

SITUAÇÃO CULTURAL

VIDA INTELECTUAL — VIDA MORAL

SITUAÇÃO ADMINISTRATIVA E POLÍTICA

GESTÃO, ORDEM E FINANÇAS PÚBLICAS

CONVENÇÕES

...	O dado é desconhecido, não implicando, porém, a afirmativa de que o fenômeno existe.
—	O fenômeno não existe.
0—0,0—0,00	O fenômeno existe, sendo sua expressão, porém, tão pequena que não atinge a unidade adotada no quadro

INDICE GERAL

SITUAÇÃO FÍSICA

CARACTERIZAÇÃO DO TERRITÓRIO

I — CONFRONTAÇÃO E LIMITES

Extensão da linha divisória 3

II — POSIÇÃO GEOGRÁFICA

1. Pontos extrêmos 3
2. Distância entre as linhas extremas 3
3. Coordenadas e altitudes das sedes municipais, rumo e distância em relação a Capital 4

III — ÁREA SEGUNDO OS MUNICÍPIOS 6

IV — HIDROGRAFIA

1. Obras realizadas pela Secretaria de Agricultura Indústria e Comércio — 1956/1960 7
2. Açudes concluídos de 1958 a 1960 7
3. Poços construídos pelo Departamento Nacional de Obras Contra as Sêcas 8

POLÍGONO DAS SÊCAS

Área dos Municípios abrangidos 10

CLIMATOLOGIA

Principais observações segundo os meses — 1958/1959 11

SITUAÇÃO DEMOGRÁFICA

ESTADO DA POPULAÇÃO

População e densidade demográfica segundo os Municípios — 1960 21

MOVIMENTO DA POPULAÇÃO

I — Nascimentos e óbitos — 1958 22
II — Casamentos — 1954/1958 30
III — Imigração e emigração — 1955/1958 34

SITUAÇÃO ECONÔMICA

I — Produção agrícola — 1954/1958 39
II — Produção animal — 1955/1959 75
III — Produção industrial — 1957/1958 88

MEIOS DE TRANSPORTE

I — ESTRADA DE FERRO

1. Distribuição, no Estado, da Rêde Ferroviária do Nordeste — 1959 106

II — RODOVIAÇÃO

1. Extensão da rêde rodoviária em tráfego — 1959 109
2. Veículos existentes, por Município, segundo a natureza — 1958 109

VIAS DE COMUNICAÇÃO

I — CORREIOS, TELÉGRAFOS E TELEFONES

Tráfego postal no Estado — 1959 111
Tráfego telegráfico no Estado — 1959 116
Emprêsas telefônicas de uso público existentes no Estado — 1958 122

PROPRIEDADE IMOBILIÁRIA

I — TRANSMISSÕES DE IMÓVEIS

1. Quantidade e valor das inscrições efetuadas no Recife — 1958/1959 123
2. Quantidade e valor das inscrições efetuadas no Estado — 1954/1959 123

II — INSCRIÇÕES DE HIPOTECAS

1. Quantidade e valor das inscrições efetuadas no Recife — 1958/1959 124
2. Quantidade e valor das inscrições efetuadas no Estado — 1954/1959 124

TÍTULOS MOBILIÁRIOS

1. Movimento de títulos, na Bolsa, segundo os meses — 1959 125
2. Movimento de títulos, na Bolsa, no período 1957/1959 125

MOVIMENTO BANCÁRIO

I — Todos os Bancos e Casas Bancárias — 1957/1959 125
II — Caixa Econômica Federal — 1955/1959 129

COMÉRCIO

I — Exportação para o País e o Estrangeiro — 1957/1959 130
II — Importação do País e do Estrangeiro — 1957/1959 147
Preços — 1957/1959 156

CUSTO DE VIDA

Alimentação — 1948/1959 157

SITUAÇÃO SOCIAL

ACIDENTES E SINISTROS

I — Acidentes — 1958 163
II — Sinistros — 1954/1958 165

MELHORAMENTOS URBANOS

I — Abastecimento dágua canalizada — 1955/1959 166
II — Esgôtos sanitários — 1955/1959 166
III — Limpeza pública — 1955/1959 166

ASSISTÊNCIA MÉDICO-SANITÁRIA

Assistência hospitalar e para-hospitalar — 1958 167

BENEFICÊNCIA

I — Asilos e recolhimentos — 1954/1958 168
II — Associações de caridade — 1954/1958 168

SITUAÇÃO CULTURAL

VIDA MORAL

I — MOVIMENTO ESPIRITUAL

1. Culto católico-romano — 1958 171
2. Culto protestante — 1958 174
3. Culto espírita — 1958 177

II — Aspecto Patológico — 1954/1958 178

VIDA INTELECTUAL

Ensino primário geral — 1954/1958 182

SITUAÇÃO ADMINISTRATIVA E POLÍTICA

GESTÃO, ORDEM E FINANÇAS PÚBLICAS

I — Finanças Estaduais — 1950/1959 201
II — Finanças Municipais — 1955/1959 206
III — Finanças Federais — 1955/1959 209
IV — Justiça Estadual — 1955/1959 210
Administração — 1958/1962 214

SITUAÇÃO FÍSICA

CARACTERIZAÇÃO DO TERRITÓRIO

I — CONFRONTAÇÕES E LIMITES

EXTENSÃO DA LINHA DIVISÓRIA

DADOS	REGIÕES CONFRONTANTES	EXTENSÃO DA LINHA DIVISÓRIA	
		km	%
Norte	Ceará	240	10,03
Norte	Paraíba	707	29,56
Este	Oceano Atlântico	187	7,82
Sul	Alagoas (1)	460	19,23
Sul	Bahia	603	25,21
Oeste	Piauí	195	8,15
	TOTAL	2 392	100,00

(1) — Dados sujeitos a retificação.

II — POSIÇÃO GEOGRÁFICA

1. PONTOS EXTREMOS

ORIENTAÇÃO	PONTOS	COORDENADAS GEOGRÁFICAS	
		Latitude S	Longitude W. Gr.
Norte	Divisa com Paraíba, ao norte de Itapetim ...	7º 15' 45"	37º 12' 30"
Sul	Rio S. Francisco, a montante de Petrolina ...	9º 28' 18"	40º 36' 00"
Este	Pontas de Pedra	7º 37' 50"	34º 48' 33"
Oeste	Encontro das divisas com o Piauí e Bahia ...	8º 40' 57"	41º 19' 54"

2. DISTÂNCIAS ENTRE AS LINHAS EXTREMAS

DIREÇÃO	LATITUDE		LONGITUDE		DISTÂNCIA	
	Extremo N	Extremo S	Extremo E	Extremo O	Angular	Linear (km)
N — S	7º 15' 45"	9º 28' 18"	—	—	2º 12' 33"	241
E — O	—	—	34º 48' 33"	41º 19' 54"	6º 31' 21"	724

CARACTERIZAÇÃO DO TERRITÓRIO

II — POSIÇÃO GEOGRÁFICA

3. COORDENADAS E ALTITUDES DAS SEDES MUNICIPAIS, RUMO E DISTÂNCIA EM RELAÇÃO À CAPITAL

SEDES MUNICIPAIS	Data da investidura na categoria de cidade	COORDENADAS GEOGRÁFICAS		EM RELAÇÃO À CAPITAL		ALTITUDE (m)
		LATITUDE S	LONGITUDE W. Gr.	RUMO	DISTÂNCIA EM LNHA RETA (km)	
Afogados da Ingàzeira	1-7-1909	7°44'55"	37°38'04"	ONO	306	525
Agrestina	11-9-1928	8°27'28"	35°57'13"	OSO	126	435
Água Preta	3-7-1895	8°40'45"	35°26'40"	SSO	101	90
Águas Belas	24-5-1904	9°07'00"	37°07'00"	OSO	273	500
Alagoinha	31-12-1948	8°31'00"	36°48'00"	OSO	215	...
Aliança	11-9-1928	7°36'00"	35°13'00"	NNO	64	60
Altinho	28-6-1899	8°30'45"	36°00'10"	OSO	139	360
Amaraji	1-7-1909	8°25'20"	35°26'20"	OSO	75	180
Angelim	11-9-1928	8°53,00"	36°18'00"	OSO	179	648
Araripina	11-9-1928	7°32'00"	40°34'00"	ONO	623	600
Arcoverde	11-9-1928	8°25'00"	37°03'00"	OSO	244	664
Barreiros	3-6-1892	8°49'04"	35°11'47"	OSO	91	16
Belém do São Francisco	7-6-1903	8°45'00"	38°59'00"	OSO	456	305
Belo Jardim	11-9-1928	8°17'00"	36°30'00"	OSO	175	560
Bezerros	20-5-1881	8°12'00"	35°49'00"	OSO	96	459
Bodocó	22-5-1924	7°42'50"	39°53'50"	ONO	554	440
Bom Conselho	6-6-1898	9°10'10"	36°23'15"	OSO	235	635
Bom Jardim	4-2-1879	7°47'57"	35°35'23"	ONO	83	359
Bonito	3-7-1859	8°29'40"	35°41'45"	OSO	99	450
Brejo da Madre de Deus	4-2-1879	8°09'00"	36°19'15"	O	154	636
Buíque	26-5-1904	8°46'50"	37°05'00"	OSO	257	830
Cabo	9-7-1877	8°10'00"	35°08'00"	SSO	29	13
Cabrobó	7-5-1903	8°30'54"	39°18'33"	OSO	491	325
Camocim de São Félix	31-12-1953	8°18'00"	35°48'00"	OSO	106	...
Canhotinho	14-5-1903	8°52'50"	36°12'50"	OSO	167	497
Carnaíba	31-12-1953	7°49'00"	37°50'00"	ONO	325	...
Carpina	11-9-1928	7°50'00"	35°15'00"	ONO	47	184
Caruaru	18-5-1857	8°14'18"	36°00'00"	OSO	116	537
Catende	11-9-1828	8°40'00"	35°35'00"	OSO	114	152
Correntes	1-7-1909	9°07'00"	36°19'00"	OSO	198	630
Cortês	31-12-1953	8°29'00"	35°35'00"	OSO	90	...
Cupira	31-12-1953	8°38'00"	35°58'00"	OSO	135	...
Custódia	11-9-1928	8°05'00"	37°37'00"	O	312	500
Escada	24-5-1873	8°20'00"	35°10'00"	OSO	44	93
Exu	1-7-1909	7°30'40"	39°43'18"	ONO	539	490
Flores	1-7-1909	7°52'45"	37°58'54"	ONO	343	478
Floresta	20-6-1907	8°36'06"	38°34'16"	OSO	412	272
Gameleira	10-4-1896	8°34'00"	35°21'00"	OSO	75	90
Garanhuns	4-2-1874	8°53'00"	36°29'00"	OSO	200	869
Glória do Goitá	27-6-1884	8°01'00"	35°18'00"	OSO	44	140
Goiana	5-5-1840	7°33'40"	35°00'10"	NNO	57	14
Gravatá	13-6-1884	8°12'00"	35°27'00"	OSO	77	446
Igarassu	28-6-1895	7°50'45"	34°50'40"	NNE	24	20
Inajá	11-9-1928	8°55'00"	37°50'00"	...	335	...
Ipojuca	6-6-1896	8°23'00"	35°03'20"	SSO	42	52
Itapetim	31-12-1953	7°22'00"	37°12'00"	...	265	...
Jaboatão	27-6-1884	8°10'00"	35°02'00"	OSO	12	45
João Alfredo	10-10-1935	7°52'00"	35°36'00"	ONO	82	320
Joaquim Nabuco	31-12-1953	8°38'30"	35°25'00"	...	101	143
Jurema	11-9-1928	8°43'10"	36°08'09"	OSO	156	430
Lagoa dos Gatos	11-9-1928	8°40'50"	35°48'30"	OSO	124	445
Lajedo	31-12-1948	8°40'00"	36°20'00"	OSO	266	600
Limoeiro	30-5-1881	7°52'00"	35°27'00"	ONO	55	105
Macaparana	21-4-1931	7°30'00"	35°27'00"	ONO	84	360
Maraial	11-9-1928	8°45'00"	35°44'30"	OSO	126	216
Moreno	11-9-1928	8°10'30"	35°05'15"	OSO	20	85
Nazaré da Mata	11-6-1850	7°45'00"	35°13'50"	NO	52	58
Olinda	16-11-1637	8°00'48"	34°50'42"	NE	7	40
Orobó	11-9-1928	7°44'54"	35°36'10"	ONO	86	275
Ouricuri	14-5-1903	7°53,00"	40°04'40"	ONO	577	500
Palmares	9-6-1879	8°41'08"	35°28'00"	OSO	104	120
Palmeirina	31-12-1948	9°00'00"	36°18'00"	OSO	183	600
Panelas	1-7-1909	8°41'00"	35°54'00"	OSO	134	510
Parnamirim	1-1-1939	8°05'00"	39°34'00"	OSO	516	360
Paudalho	4-2-1879	7°53'00"	35°12'00"	ONO	34	70
Paulista	6-11-1935	7°57'00"	34°52'00"	NNE	15	30
Pedra	1-7-1909	8°30'15"	36°53'40"	OSO	234	615
Pesqueira	20-4-1880	8°22,00"	36°48'00"	OSO	204	636
Petrolândia	1-7-1909	9°04'08"	38°18'50"	OSO	395	270
Petrolina	3-7-1895	9°23'53"	40°29'56"	OSO	637	377

CARACTERIZAÇÃO DO TERRITÓRIO

II — POSIÇÃO GEOGRÁFICA

3. COORDENADAS E ALTITUDES DAS SEDES MUNICIPAIS, RUMO E DISTÂNCIA EM RELAÇÃO À CAPITAL

SEDES MUNICIPAIS	Data da investidura na categoria de cidade	COORDENADAS GEOGRÁFICAS		EM RELAÇÃO À CAPITAL		ALTITUDE (m)
		LATITUDE S	LONGITUDE W. Gr.	RUMO	DISTÂNCIA EM LNHA RETA (km)	
Poção	31-12-1953	8°11'00"	36°48'00"	OSO	203	...
Quipapá	19-5-1900	8°51'30"	35°56'00"	OSO	143	428
RECIFE	5-12-1823	8°04'00"	34°52'00"	—	—	3
Riacho das Almas:	31-12-1953	8°05'00"	35°57'00"	OSO	120	...
Ribeirão	11-9-1928	8°30'00"	35°22'00"	SO	69	96
Rio Formoso	11-6-1850	8°39'39"	35°09'11"	SSO	73	20
Salgueiro	26-4-1898	8°04'18"	39°07'00"	O	468	400
Sanharó	31-12-1948	8°20'00"	36°40'00"	OSO	207	600
Santa Cruz do Capibaribe	31-12-1953	7°58'00"	36°18'00"	ONO	148	...
Santa Maria da Boa Vista	1-7-1909	8°49'24"	39°49'32"	OSO	550	345
São Bento do Una	8-6-1900	8°31'16"	36°33'00"	OSO	171	650
São Caetano	11-9-1928	8°17'00"	36°13'00"	OSO	145	549
São Joaquim do Monte	11-9-1928	8°29'10"	35°47'30"	OSO	111	450
São José do Belmonte	1-7-1909	7°50'54"	38°45'30"	ONO	438	430
São José do Egito	1-7-1909	7°28'29"	37°16'40"	ONO	273	530
São Lourenço da Mata	1-7-1909	7°59'00"	35°08'00"	ONO	17	32
São Vicente Férrer	31-12-1953	7°35'00"	35°30'00"	ONO	90	...
Serra Talhada	1-7-1909	7°59'00"	38°19'46"	ONO	381	500
Serrita	27-6-1934	7°57'00"	39°19'00"	ONO	486	425
Sertânia	1-7-1909	8°04'31"	37°15'56"	O	263	550
Sirinhaém	12-6-1895	8°35'20"	35°07'06"	SSO	64	60
Surubim	11-9-1928	7°50'20"	35°43'10"	ONO	97	380
Tabira	31-12-1948	7°34'00"	37°32'00"	ONO	295	...
Tacaratu	31-12-1953	9°07'00"	38°19'00"	OSO	412	750
També	4-2-1879	7°24'50"	35°06'30"	NNO	76	190
Taquaritinga do Norte	10-5-1887	7°54'13"	36°02'30"	ONO	129	785
Timbaúba	27-6-1884.	7°30'30"	35°21'00"	NNO	78	101
Toritama	31-12-1953	7°58'00"	36°03'00"	ONO	128	...
Triunfo	13-6-1884	7°51'00"	38°08'00"	ONO	364	1 010
Vertentes	11-9-1928	7°53'00"	35°56'45"	ONO	121	785
Vicência	11-9-1928	7°35'00"	35°30'00"	NO	67	300
Vitória de Santo Antão	6-5-1843	8°08'30"	35°22'00"	OSO	46	146

Dados sujeitos a revisão.

CARACTERIZAÇÃO DO TERRITÓRIO

III — ÁREA SEGUNDO OS MUNICÍPIOS

MUNICÍPIOS	ÁREA (km2)
LITORAL-MATA	11 305
Água Preta	782
Aliança	210
Amaraji	429
Barreiros	279
Bonito	517
Cabo	282
Carpina	126
Catende	250
Cortês	128
Escada	607
Gameleira	279
Goiana	739
Igarassu	450
Ipojuca	345
Jaboatão	226
Joaquim Nabuco	185
Macaparana	183
Maraial	272
Moreno	185
Nazaré da Mata	315
Olinda	58
Palmares	344
Paudalho	266
Paulista	212
Quipapá	658
RECIFE	146
Ribeirão	217
Rio Formoso	385
São Lourenço da Mata	425
São Vicente Férrer	79
Sirinhaém	303
També	458
Timbaúba	234
Vicência	123
Vitória de Santo Antão	603
AGRESTE	13 380
Agrestina	127
Alagoinha	64
Altinho	778
Angelim	372
Belo Jardim	568
Bezerros	569
Bom Conselho	1 694
Bom Jardim	424
Brejo da Madre de Deus	1 496
Camocim de São Félix	51
Canhotinho	512
Caruaru	1 187
Correntes	527
Cupira	115
Garanhuns	1 120
Glória do Goitá	286
Gravatá	794
João Alfredo	282
Jurema	128
Lagoa dos Gatos	87
Lajedo	88
Limoeiro	786
Orobó	100
Palmeirina	279
Panelas	490
Pesqueira	963
Poção	456
Riacho das Almas	246
Sanharó	185
Santa Cruz do Capibaribe	205
São Bento do Una	1 325
São Caetano	398
São Joaquim do Monte	373
Surubim	357
Taquaritinga do Norte	510
Toritama	102
Vertentes	336
SERTÃO ALTO	8 606
Afogados da Ingàzeira	1 407
Carnaíba	574
Flores	865
Itapetim	334
São José do Egito	1 035
Serrra Talhada	3 123
Tabira	880
Triunfo	388
SERTÃO BAIXO	14 452
Águas Belas	2 413
Arcoverde	375
Buíque	2 107
Custódia	2 812
Inajá	3 288
Pedra	728
Sertânia	2 729
SERTÃO DO ARARIPE	20 910
Araripina	2 146
Bodocó	2 367
Exu	1 360
Ouricuri	5 507
Parnamirim	2 802
Salgueiro	1 930
São José do Belmonte	2 435
Serrita	2 363
SERTÃO DO SÃO FRANCISCO	24 426
BELÉM DO SÃO FRANCISCO	2 120
Cabrobó	2 159
Floresta	4 771
Petrolândia	1 311
Petrolina	7 862
Santa Maria da Boa Vista	4 703
Tacaratu	1 500
PERNAMBUCO	98 079

CARACTERIZAÇÃO DO TERRITÓRIO

IV — HIDROGRAFIA

1. OBRAS REALIZADAS PELA SECRETARIA DE AGRICULTURA, INDÚSTRIA E COMÉRCIO — 1958/1960

ANOS	AÇUDAGEM			IRRIGAÇÃO		POÇOS		TOTAL DOS SERVIÇOS		
	Nº de obras	Capacidade (m3)	Valor (Cr$ 1 000)	Nº de obras	Valor (Cr$ 1 000)	Nº de obras	Valor (Cr$ 1 000)	Nº de obras	Capacidade (m3)	Valor (Cr$ 1 000)
1956	24	11 129 762	12 632	—	—	—	—	24	11 129 762	12 632
1957	34	13 441 882	23 636	—	—	8	800	42	13 441 882	24 436
1958	43	12 172 263	19 481	—	—	8	1 200	51	12 172 263	20 681
1959	19	2 707 157	7 458	—	—	2	400	21	2 707 157	7 858
1960 (1)....	10	3 950 705	11 708	—	—	4	1 000	14	3 950 705	12 708

(1) — Trabalhos realizados até o mês de setembro.

2. AÇUDES CONCLUIDOS DE 1958 A 1960

MUNICIPIOS	Público	Cooperação	TOTAL
Afogados da Ingàzeiras	2	2	4
Araripina	3	—	3
Bodocó	3	—	3
Bom Jardim	1	—	1
Cabrobó	—	1	1
Carnaíba	1	—	1
Caruaru	1	3	4
Flores	1	—	1
Glória do Goitá	1	—	1
Gravatá	1	—	1
Itapetim	2	—	2
Limoeiro	2	1	3
Orobó	1	—	1
Ouricuri	2	—	2
Parnamirim	2	5	7
Petrolândia	1	—	1
Petrolina	4	—	4
Poção	1	—	1
Quipapá	—	1	1
Riacho das Almas	1	—	1
Salgueiro	2	7	9
Santa Maria da Boa Vista	1	—	1
São Caetano	1	—	1
São José do Egito	—	2	2
São Vicente Férrer	1	—	1
Serra Talhada	1	—	1
Serrita	—	2	2
Sertânia	1	1	2
Surubim	3	—	3
Tabira	3	—	3
Taquaritinga do Norte	1	—	1
Toritama	1	—	1
Vertentes	2	—	2
TOTAL	47	25	72

FONTE: Departamento de Açudagem, Poços e Irrigação — S. A. I. C.

CARACTERIZAÇÃO DO TERRITÓRIO

IV — HIDROGRAFIA

3 POÇOS CONSTRUIDOS PELO DEPARTAMENTO NACIONAL DE OBRAS CONTRA AS SÊCAS — 1958/1960

MUNICÍPIOS	DENOMINAÇÃO DO POÇO	Ano da conclusão	Capacidade (1)	Profundidade (m)
	LITORAL-MATA			
Carpina	Imaculada Conceição 1º	1959	4 000	58,00
	Quinta do Rosário 1º	1959	5 000	50,00
	Estância Santa Cruz 1º	1959	5 000	55,00
	Quinta Santo Antônio 1º	1960	3 000	63,00
	Juvenato Maria Auxiliadora 1º	1960	3 000	50,40
Jaboatão	Engenho Manassu 1º	1960	6 000	45,50
RECIFE	Fábrica de Óleos 1º	1958	4 675	94,90
	Fábrica de Óleos 2º	1958	7 280	92,60
São Lourenço da Mata	Granja Santa Filomena 1º	1959	6 720	100,00
	AGRESTE			
Bom Conselho	Fazenda Santa Maria 4º	1960	4 320	114,12
	Fazenda Papacacinha 1º	1960	0	28,00
Garanhuns	Sanat. Tavares Correia 1º Desobstrução	1958	3 000	49,90
	Fazenda Santo Antônio 1º	1958	2 700	62,75
	Fazenda Matari 1º	1959	4 260	141,47
	Fazenda Matari 2º	1959	0	21,00
Santa Cruz do Capibaribe	Santa Cruz do Capibaribe 1º	1960	5 100	81,00
Taquaritinga do Norte	Fazenda Santo Antônio 1º	1958	5 200	83,00
	Fazenda Manicoba 1º	1960	0	15,30
Vertentes	Vila Frei Miguelinho 1º	1958	1 080	50,20
	Vila Frei Miguelinho 2º	1959	750	32,70
	Povoado Algodão Manso 1º	1959	3 100	50,00
	SERTÃO			
Águas Belas	Fazenda Santa Maria 3º	1959	0	34,00
Arcoverde	Fazenda Lembrança 1º	1959	0	14,37
Bodocó	Vila Feitoria 1º	1960	2 000	51,00
Buíque	C-2, Brejo São José	1959	4 800	65,00
	B-1, Brejo São José	1959	4 860	62,00
	B-2, Brejo São José	1959	6 000	62,00
	B, Brejo São José	1959	7 200	74,00
	C-3, Brejo São José	1959	6 540	65,10
	C-4, Brejo São José	1959	5 520	52,28
	B-3, Brejo São José	1959	5 640	53,00
	C-5, Brejo São José	1959	5 400	64,20
	B-5, Brejo São José	1959	5 600	58,05
	B-6, Brejo São José	1959	4 600	40,00
	Brejo São José 5º — Sondagem	1959	6 840	66,50
	2ª Sondagem Brejo São José	1960	6 240	88,50
	7ª Sondagem Brejo São José	1960	3 650	77,00
	6ª Sondagem Brejo São José	1960	6 000	81,70
	Brejo de São José 6º	1960	5 300	78,15

CARACTERIZAÇÃO DO TERRITÓRIO

IV — HIDROGRAFIA

3. POÇOS CONSTRUIDOS PELO DEPARTAMENTO NACIONAL DE OBRAS CONTRA AS SÊCAS — 1958/1960

MUNICÍPIOS	DENOMINAÇÃO DO POÇO	Ano da conclusão	Capacidade (1)	Profundidade (m)
	SERTÃO (conclusão)			
Exu	Fazenda Sapo 1º	1960	300	13,00
	Cidade do Exu 1º	1960	3 150	44,50
Floresta	Fazenda São Braz 1º Desobstrução	1959	1 200	78,00
	Fazenda Fonseca 1º	1960	4 000	58,30
Inajá	Vila de Ibimirim 1º	1958	0	171,50
	Vila Manari 1º	1958	0	25,10
	Vila de Ibimirim 2º	1959	0	74,60
	Vila Manari 2º	1959	0	12,20
	Fazenda Oé 5º	1959	14 000	40,00
	Fazenda Oé 6º	1959	5 600	45,70
Ouricuri	Fazenda Espírito Santo 1º	1960	0	115,40
	Hospital Regional de Ouricuri	1960	3 000	94,00
Parnamirim	Fazenda Lealdade 1º	1960	2 400	40,00
Petrolina	Povoado Água Branca 1º	1958	3 150	49,30
	Povoado de Baraúna 1º	1959	680	35,20
	Povoado de Ouricuri 1º	1959	3 500	62,60
	Pastos Bons 1º Desobstrução	1959	5 750	32,00
	Fazenda Barra do Serrotinho 1º	1959	2 500	42,70
	Fazenda Bela Vista 1º	1960	3 500	62,40
Salgueiro	Fazenda Serrote da Guia 1º	1958	0	26,00
	Fazenda Serrote da Guia 2º	1958	6 000	29,30
	Fazenda Serrote da Guia 3º	1958	3 150	76,00
	Cortume Nossa Senhora de Fátima 3º	1959	3 000	57,00
Santa Maria da Boa Vista	Pontal 1º	1959	3 660	65,00
Serra Talhada	Serrinha 1º	1959	0	21,75
	Avenida Central 1º	1959	3 000	46,00
Sertânia	Fazenda Coxi 1º	1958	4 500	55,30
Triunfo	Escola Apostólica São Boaventura 1º	1960	3 300	43,00
	Ginásio Pio XII 1º	1960	3 500	45,00

FONTE: Departamento Nacional de Obras Contra as Sêcas.

Observação: Os poços que foram abandonados em vista da não ocorrência d'água, foram considerados no presente quadro com capacidade nula.

CARACTERIZAÇÃO DO TERRITÓRIO

IV — HIDROGRAFIA

5. POLÍGONO DAS SÊCAS

Área dos Municípios Abrangidos

Número de Ordem	MUNICÍPIOS	ÁREA (km2)	Número de Ordem	MUNICÍPIOS	ÁREA (km2)
1	Afogados da Ingàzeira	1 407	41	Macaparana	183
2	Agrestina	127	42	Nazaré da Mata (*)	315
3	Águas Belas	2 413	43	Orobó	100
4	Alagoinha	64	44	Ouricuri	5 507
5	Aliança (*)	210	45	Palmeirina (*)	279
6	Altinho	778	46	Panelas (*)	490
7	Angelim	372	47	Parnamirim	2 802
8	Araripina	2 146	48	Pedra	728
9	Arcoverde	375	49	Pesqueira	963
10	Belém do São Francisco	2 120	50	Petrolândia	1 311
11	Belo Jardim	563	51	Petrolina	7 862
12	Bezerros (*)	569	52	Poção	456
13	Bodocó	2 367	53	Quipapá (*)	658
14	Bom Conselho	1 694	54	Riacho das Almas	246
15	Bom Jardim	424	55	Salgueiro	1 930
16	Bonito (*)	517	56	Sanharó	185
17	Brejo da Madre de Deus	1 496	57	Santa Cruz do Capibaribe	205
18	Buíque	2 107	58	Santa Maria da Boa Vista	4 703
19	Cabrobó	2 159	59	São Bento do Una	1 325
20	Camocim de São Félix (*)	51	60	São Caetano	398
21	Canhotinho (*)	512	61	São Joaquim do Monte (*)	373
22	Carnaíba	574	62	São José do Belmonte	2 435
23	Carpina (*)	126	63	São José do Egito	1 035
24	Caruaru	1 187	64	São Vicente Férrer	79
25	Correntes (*)	527	65	Serra Talhada	3 123
26	Cupira (*)	115	66	Serrita	2 263
27	Custódia	2 812	67	Sertânia	2 729
28	Exu	1 360	68	Surubim	357
29	Flores	865	69	Tabira	880
30	Floresta	4 771	70	Tacaratu	1 500
31	Garanhuns	1 120	71	També (*)	458
32	Glória do Goitá	286	72	Taquaritinga do Norte	510
33	Gravatá (*)	794	73	Timbaúba	234
34	Inajá	3 283	74	Toritama	102
35	Itapetim	334	75	Triunfo	388
36	João Alfredo	282	76	Vertentes	336
37	Jurema (*)	128	77	Vicência	123
38	Lagoa dos Gatos (*)	87			
39	Lajedo	83			
40	Limoeiro (*)	786		TOTAL	89 677

(*) Municípios parcialmente abrangidos pelo Polígono das Sêcas.

CLIMATOLOGIA

SERVIÇO DAS ESTAÇÕES METEOROLÓGICAS LOCALIZADAS NO ESTADO

1. PRINCIPAIS OBSERVAÇÕES SEGUNDO OS MESES — 1958

MESES	TEMPERATURA DO AR (°C)					PRECIPITAÇÃO		
	Média compensada	Máxima absoluta		Mínima absoluta		Altura total (mm)	Máxima em 24 horas	
		Valor	Dia	Dia	Valor		Valor	Dia
CABROBÓ								
Janeiro	28,8	...	...	19,4	5	75,6	56,0	17
Fevereiro	31,7	...	...	20,2	22	3,6	1,4	23
Março	30,4	...	...	20,1	28	74,6	37,2	30
Abril	29,5	...	...	19,7	27	...	...	...
Maio	29,0	...	...	17,0	21	10,0	10,0	16
Junho	27,4	...	...	18,2	(1) Div.	13,4	6,0	2
Julho	26,9	...	...	18,7	(2) Div.	0,6	0,6	13
Agôsto	27,0	...	...	15,7	16	...	...	...
Setembro	29,3	...	...	18,4	23	5,6	3,0	23
Outubro	32,1	...	...	20,4	8	10,3	7,0	11
Novembro	30,6	...	...	20,9	9	...	...	...
Dezembro	29,9	...	...	20,4	25	101,0	28,0	25
ANO	29,4	...	...	15,7	16-agô.	294,7	37,2	30-mar.
FLORESTA								
Janeiro	...	...	...	...	...	12,3	5,8	17
Fevereiro	...	...	...	...	...	11,0	3,4	(1) Div.
Março	...	...	...	...	...	33,4	10,7	22
Abril	...	...	...	...	...	0,7	0,7	30
Maio	...	...	...	...	...	14,9	7,7	16
Junho	...	...	...	...	...	3,7	2,5	2
Julho	...	...	...	...	...	7,5	3,4	7
Agôsto	24,9	33,2	6	14,0	16	0,4	0,2	(2) Div.
Setembro	27,3	37,8	11	16,1	3	7,2	3,4	23
Outubro	29,4	40,0	19	18,9	3	5,4	4,5	21
Novembro	30,2	39,1	26	19,8	17	1,8	1,8	19
Dezembro	29,7	39,8	22	20,2	18	5,1	2,3	25
ANO	28,3	40,0	19-out.	20,2	18-dez.	103,4	10,7	22-mar.
GARANHUNS								
Janeiro	22,6	29,6	9	16,7	15	9,5	8,4	15
Fevereiro	22,6	28,0	10	16,8	23	44,6	35,0	22
Março	22,4	29,4	24	17,0	(4) Div.	2,7	1,2	30
Abril	21,7	28,4	24	16,7	29	15,5	5,0	2
Maio	20,5	24,4	(1) Div.	15,0	29	60,5	10,8	15
Junho	20,6	24,3	16	14,2	30	35,4	7,1	23
Julho	19,1	23,2	21	14,0	(5) Div.	66,4	18,7	31
Agôsto	18,0	22,4	(2) Div.	13,5	17	85,7	17,2	22
Setembro	18,8	26,2	(3) Div.	13,8	1	31,4	11,6	21
Outubro	20,6	27,0	19	14,7	12	0,8	0,4	(7) Div.
Novembro	21,6	28,4	5	15,7	(6) Div.	0,2	0,2	8
Dezembro	21,7	29,0	30	15,6	1	33,3	30,9	26
ANO	20,9	29,6	9-jan.	13,5	17-agô.	386,0	35,0	22-fev.

(1): Dias 22 e 27. (2): Dias 6, 7, 10 e 12.

(1): Dias 7 e 8. (2): Dias 9 e 25.

(1): Dias 25 e 29. (2): Dias 2, 6, 11 e 31. (3): Dias 16 e 17. (4): Dias, 3, 13, 18, 21, 28 e 31. (5): Dias 10, 27, 28, 30 e 31. (6): Dias 1 e 23. (7): Dias 12 e 29.

CLIMATOLOGIA

SERVIÇO DAS ESTAÇÕES METEOROLÓGICAS LOCALIZADAS NO ESTADO

1. PRINCIPAIS OBSERVAÇÕES SEGUNDO OS MESES — 1958

MESES	TEMPERATURA DO AR (°C)					PRECIPITAÇÃO		
	Média compensada	Máxima absoluta		Mínima absoluta		Altura total (mm)	Máxima em 24 horas	
		Valor	Dia	Valor	Dia		Valor	Dia
GOIANA								
Janeiro	27,6	33,2	28	19,1	(2) Div.	33,1	18,2	15
Fevereiro	27,7	34,8	18	18,8	3	74,0	18,2	25
Março	27,9	35,0	21	19,0	(3) Div.	65,8	26,4	27
Abril	27,1	32,0	3	18,4	21	128,8	38,6	13
Maio	26,2	31,0	29	17,4	30	421,0	71,2	12
Junho	25,2	30,8	1	14,0	16	291,0	62,2	23
Julho	24,4	29,4	28	14,2	2	511,9	94,8	11
Agôsto	24,3	29,2	6	13,8	12	215,4	28,8	10
Setembro	25,3	31,2	29	14,4	3	75,0	26,2	6
Outubro	26,3	32,2	26	15,8	17	44,0	15,2	4
Novembro	29,6	32,2	(1) Div.	16,0	17	18,4	6,8	24
Dezembro	27,0	33,0	30	16,4	20	74,1	13,8	19
ANO	26,6	35,0	21-mar.	13,8	12-agô.	1 952,5	94,8	11-jul.
NAZARÉ DA MATA								
Janeiro	27,9	34,5	31	20,8	10	8,5	3,9	22
Fevereiro	27,4	34,7	(1) Div.	20,4	14	59,5	14,2	22
Março	28,1	34,8	(2) Div	21,8	(4) Div.	39,0	12,0	27
Abril	25,0	33,6	21	19,5	29	70,9	20,7	5
Maio	25,3	30,6	(3) Div.	18,1	30	255,7	38,6	12
Junho	24,3	30,6	3	17,4	1	150,4	34,5	9
Julho	23,7	29,4	22	17,9	2	203,7	34,6	2
Agôsto	23,5	29,0	6	16,6	2	130,7	34,2	10
Setembro	24,5	30,7	29	17,1	17	40,5	11,9	6
Outubro	...	...	...	...	...	...	...	...
Novembro	27,0	33,3	30	18,2	2	...	...	...
Dezembro	26,2	33,6	31	19,5	18	14,6	9,0	9
ANO	25,7	34,8	9 e 11-mar.	16,6	2-agô.	973,5	38,6	12-mai.
OLINDA								
Janeiro	27,4	31,0	(1) Div.	24,8	(4) Div.	9,4	7,2.	1
Fevereiro	27,5	31,4	14	22,4	21	47,4	18,5	22
Março	27,6	31,4	26	21,7	28	139,2	75,3	28
Abril	27,1	30,4	(2) Div.	21,4	23	99,7	23,9	12
Maio	26,0	29,8	23	20,7	3	471,6	86,2	2
Junho	25,3	29,8	16	19,6	21	218,1	45,7	21
Julho	24,8	28,2	19	19,0	5	456,5	70,0	2
Agôsto	24,6	28,0	24	18,0	2	195,7	76,1	10
Setembro	25,1	29,2	29	18,5	3	70,2	35,7	1
Outubro	26,5	29,8	25	22,2	15	2,4	0,7	30
Novembro	26,9	30,6	30	22,0	9	12,7	7,1	12
Dezembro	27,0	30,6	(3) Div.	22,1	16	25,1	18,1	16
			14-fev.					
ANO	26,3	31,4	26-mar.	18,0	2-agô.	1 748,0	86,2	2-mai.

(1): Dias 9, 17 e 28. (2): Dias 9, 15 e 19. (3): Dias 1 e 28.

(1): Dias 2, 8 e 18. (2): Dias 9 e 11. (3): Dias 11, 12 e 23. (4): Dias 21 e 29.

(1): Dias 12 e 24. (2): Dias 10 e 15. (3): Dias 5 e 10. (4) Dias 22, 24, 25 e 27.

CLIMATOLOGIA

SERVIÇO DAS ESTAÇÕES METEOROLÓGICAS LOCALIZADAS NO ESTADO

1. PRINCIPAIS OBSERVAÇÕES SEGUNDO OS MESES — 1958

MESES	TEMPERATURA DO AR (°C)					PRECIPITAÇÃO		
	Média compensada	Máxima absoluta		Mínima absoluta		Altura total (mm)	Máxima em 24 horas	
		Valor	Dia	Valor	Dia		Valor	Dia
PESQUEIRA								
Janeiro	25,6	34,4	27	18,5	11	3,0	1,6	17
Fevereiro	25,6	33,3	1	17,8	4	131,9	96,0	22
Março	25,7	33,6	(1) Div.	18,9	4	62,9	33,9	30
Abril	24,1	33,3	24	16,3	28	21,0	7,8	30
Maio	22,1	29,0	1	15,4	(3) Div.	96,7	33,8	20
Junho	21,3	30,1	15	15,8	16	29,9	7,9	22
Julho	20,6	28,4	22	13,9	9	53,0	15,6	13
Agôsto	20,5	28,0	(2) Div.	14,5	2	33,9	9,3	1
Setembro	22,5	33,6	16	14,0	3	31,4	22,4	22
Outubro	24,1	33,2	27	14,2	12	...	...	...
Novembro	25,2	...	...	...	...	5,3	3,0	4
Dezembro	...	...	...	...	...	...	...	...
ANO	23,4	34,4	27-jan.	13,9	9-jul.	469,0	96,0	22-fev.

(1): Dias 9 e 18. (2): Dias 11 e 13. (3): Dias 29 e 30.

PETROLÂNDIA

Janeiro	29,8	...	...	20,0	17	26,5	13,5	25
Fevereiro	29,1	...	...	20,0	22	55,0	21,0	2
Março	29,8	...	...	21,0	(1) Div.	74,2	22,0	28
Abril	29,0	...	...	20,0	10	...	...	...
Maio	27,2	...	..	18,0	31	22,5	8,5	21
Junho	26,1	...	..	16,8	18	12,6	6,0	1
Julho	25,6	...	...	15,0	28	5,4	2,0	24
Agôsto	26,0	...	...	17,0	(2) Div.	2,6	1,6	19
Setembro	26,8	...	...	18,4	21	4,2	2,0	22
Outubro	30,2	...	...	20,0	16	..	...	...
Novembro	30,0	...	...	18,0	(3) Div.	...	...	...
Dezembro	30,0	...	...	19,6	18	21,9	13,5	27
ANO	28,3	...	...	15,0	28-jul.	224,9	22,0	28-mar.

(1): Dias 2, 11, 28 e 30. (2): Dias 15, 18 e 19. (3): Dias 17 e 18.

SURUBIM

Janeiro	25,7	...	...	...	...	2,6	1,4	22
Fevereiro	25,8	...	...	...	...	6,6	2,0	5
Março	26,0	...	...	...	...	33,4	11,0	(1) Div.
Abril	25,4	...	...	...	...	39,7	15,6	12
Maio	23,6	...	...	...	...	113,0	25,4	2
Junho	23,3	...	...	...	...	35,4	7,3	22
Julho	22,2	...	...	...	...	111,2	17,4	2
Agôsto	22,1	...	...	...	...	46,1	8,1	10
Setembro	23,7	...	...	...	...	16,0	5,4	19
Outubro	25,1	...	...	...	...	3,9	2,2	5
Novembro	25,9	...	...	...	...	1,6	1,6	18
Dezembro	25,8	...	...	...	...	8,8	7,0	16
ANO	24,6	...	...	...	...	418,3	25,4	2-mai.

(1): Dias 27 e 28.

CLIMATOLOGIA

SERVIÇO DAS ESTAÇÕES METEOROLÓGICAS LOCALIZADAS NO ESTADO

1. PRINCIPAIS OBSERVAÇÕES SEGUNDO OS MESES — 1958

MESES	TEMPERATURA DO AR (°C)					PRECIPITAÇÃO		
	Média compensada	Máxima absoluta		Mínima absoluta		Altura total (mm)	Máxima em 24 horas	
		Valor	Dia	Valor	Dia		Valor	Dia
TAPACURÁ								
Janeiro	26,8	34,7	31	19,2	5	20,8	5,6	1
Fevereiro	26,9	34,7	8	20,4	4	51,6	16,2	26
Março	26,7	33,7	9	20,8	16	75,4	28,9	28
Abril	25,7	31,3	(1) Div.	18,1	29	92,7	29,1	6
Maio	24,3	30,5	1	17,6	31	476,9	92,7	12
Junho	23,6	29,5	15	17,0	1	150,9	28,3	13
Julho	23,2	29,1	19	17,8	(2) Div.	288,5	35,4	11
Agôsto	22,9	28,0	6	16,4	2	137,3	19,4	10
Setembro	23,7	30,5	16	16,4	3	53,9	15,9	9
Outubro	24,8	32,2	21	17,2	15	15,7	4,5	11
Novembro	25,5	33,1	5	17,8	1	10,1	5,5	18
Dezembro	26,8	33,3	31	19,0	15	40,2	24,8	16
ANO	25,1	34,7	31-jan 8-fev.	16,4	2-agô. 3-set.	1 424,0	92,7	12-mai.

(1): Dias 25 e 28. (2): Dias 18 e 19

TRIUNFO								
Janeiro	25,4	33,4	8	17,1	1	1,8	1,8	30
Fevereiro	24,7	32,0	11	17,0	3	43,7	14,9	22
Março	25,3	33,0	16	17,5	30	97,4	59,4	28
Abril	23,5	30,4	23	16,2	28	12,0	9,8	6
Maio	21,9	29,4	(1) Div.	14,0	29	197,5	68,8	9
Junho	20,8	29,6	14	14,0	24	105,1	31,4	22
Julho	20,1	28,0	(2) Div.	13,8	31	155,1	52,6	3
Agôsto	20,1	28,8	29	13,5	16	57,4	27,0	1
Setembro	22,6	31,6	10	13,4	3	18,3	5,8	23
Outubro	24,4	33,0	27	15,2	3	3,2	3,2	30
Novembro	25,5	33,2	25	15,9	17	...	...	...
Dezembro	24,0	30,6	4	16,2	18	98,8	24,5	27
ANO	23,2	33,4	8-jan.	13,4	3-set.	790,3	68,8	9-mai.

(1): Dias 1 e 7. (2): Dias 20, 21 e 22.

2. PRINCIPAIS OBSERVAÇÕES SEGUNDO OS MESES — 1959

MESES	TEMPERATURA DO AR (°C)					PRECIPITAÇÃO		
	Média compensada	Máxima absoluta		Mínima absoluta		Altura total (mm)	Máxima em 24 horas	
		Valor	Dia	Valor	Dia		Valor	Dia
CABROBÓ								
Janeiro	29,9	...	...	21,0	20	15,2	7,0	24
Fevereiro	29,8	...	...	20,9	25	89,8	22,0	28
Março	29,7	...	...	18,7	14	116,0	55,0	14
Abril	30,3	...	...	20,3	14	...	...	...
Maio	28,3	...	...	21,0	(1) Div.	10,5	3,5	13
Junho	29,2	...	...	20,7	16	27,2	26,5	25
Julho	29,0	...	...	18,7	11	...	...	...
Agôsto	28,8	...	...	17,2	12	...	...	...
Setembro	30,2	...	...	19,3	1	...	...	...
Outubro	32,5	...	...	21,2	4	...	...	...
Novembro	32,2	...	...	17,1	24	36,8	14,8	15
Dezembro	32,1	...	...	20,7	3	0,6	0,6	27
ANO	30,2	...	...	17,1	24-nov.	296,1	55,0	14-mar.

(1): Dias 4, 27 e 29.

CLIMATOLOGIA

SERVIÇO DAS ESTAÇÕES METEREOLOGICAS LOCALIZADAS NO ESTADO

2. PRINCIPAIS OBSERVAÇÕES SEGUNDO OS MESES — .1959

MESES	TEMPERATURA DO AR (°C)					PRECIPITAÇÃO		
	Média compensada	Máxima absoluta		Mínima absoluta		Altura total (mm)	Máxima em 24 horas	
		Valor	Dia	Valor	Dia		Valor	Dia
FLORESTA								
Janeiro	29,2	38,1	(1) Div.	19,4	21	31,9	15,9	21
Fevereiro	28,2	37,7	11	20,9	4	151,5	55,5	25
Março	28,1	36,6	10	20,4	12	49,9	15,6	15
Abril	27,8	37,0	17	19,4	29	57,0	39,3	9
Maio	27,1	34,4	(2) Div.	17,4	(3) Div.	4,1	2,3	30
Junho	25,1	34,1	3	15,3	22	16,3	5,6	25
Julho	23,9	31,8	31	14,2	3	4,9	1,5	14
Agôsto	25,7	36,8	4	14,6	13	2,9	1,2	19
Setembro	26,6	38,1	27	15,9	3	0,1	0,1	15
Outubro	28,7	39,4	14	19,0	4	6,4	4,6	18
Novembro	29,6	38,6	22	19,5	26	18,0	14,9	24
Dezembro	30,8	39,8	11	19,4	19	0,8	0,8	27
ANO	27,6	39,8	11-dez.	14,2	3-jul.	343,8	55,5	25-fev.

(1): Dias 1 e 8. (2): Dias 1 e 11. (3): Dias 25 e 26.

GARANHUNS								
Janeiro	22,1	28,4	(1) Div.	16,0	16	22,5	21,4	10
Fevereiro	22,3	29,0	6	16,0	(2) Div.	14,0	12,9	13
Março	22,9	29,4	9	16,4	22	33,8	32,8	1
Abril	21,9	26,3	19	16,9	(3) Div.	34,1	11,3	8
Maio	21,4	26,2	10	15,0	(4) Div.	15,5	5,1	24
Junho	20,0	25,0	17	12,0	(5) Div.	183,9	43,4	24
Julho	18,0	24,2	2	12,0	(6) Div.	59,6	10,8	4
Agôsto	19,4	26,7	3	12,0	(7) Div.	21,5	11,3	25
Setembro	19,8	...	...	...	...	...	...	...
Outubro	21,0	29,4	12	14,2	3	2,8	2,4	26
Novembro	21,2	29,2	23	15,0	1	3,6	1,4	8
Dezembro	21,3	24,7	1	16,3	1	...	...	...
ANO	20,9	29,4	9-abr. 12-out.	12,0	(8) Div.	391,3	43,4	24-jun.

(1): Dias 1 e 11. (2): Dias 4, 10 e 12. (3): Dias 8 e 22. (4): Dias 24, 26 e 27. (5): Dias 26 e 29. (6): Dias 5 e 9. (7): Dias 22, 23 e 27. (8): Dias 26 e 29 de junho; 5 e 9 de julho e 22, 23 e 27 de agôsto.

GOIANA								
Janeiro	27,1	34,0	3	16,6	30	84,2	15,2	20
Fevereiro	27,2	33,4	7	17,0	(1) Div.	246,3	85,4	25
Março	27,3	34,0	31	17,0	20	155,8	84,4	7
Abril	26,4	31,4	4	17,0	(2) Div.	366,1	115,4	9
Maio	25,8	31,4	(3) Div.	16,2	24	398,5	84,8	27
Junho	25,0	30,2	7	16,0	(4) Div.	492,4	96,8	10
Julho	24,8	30,0	19	13,8	27	473,4	152,6	25
Agôsto	24,9	30,6	23	13,6	3	185,6	32,8	17
Setembro	24,9	30,6	29	14,2	16	176,7	29,4	18
Outubro	26,9	32,5	22	16,8	4	5,6	5,6	11
Novembro	26,8	33,0	23	16,2	27	28,5	7,0	25
Dezembro	27,3	34,0	(5) Div.	17,0	19	21,6	8,2	18
ANO	26,2	34,0	(6) Div.	13,6	3-agô.	2 634,7	152,6	25-jul.

(1): Dias 5 e 22. (2): Dias 6, 21 e 29. (3): Dias 3 e 17. (4): Dias 5 e 8. (5): Dias 10, 25 e 27. (6): Dias 3 de janeiro; 31 de março e 10, 25 e 27 de dezembro.

CLIMATOLOGIA

SERVIÇO DAS ESTAÇÕES METEOROLÓGICAS LOCALIZADAS NO ESTADO

2. PRINCIPAIS OBSERVAÇÕES SEGUNDO OS MESES — 1959

MESES	TEMPERATURA DO AR (°C)					PRECIPITAÇÃO		
	Média compensada	Máxima absoluta		Mínima absoluta		Altura total (mm)	Máxima em 24 horas	
		Valor	Dia	Valor	Dia		Valor	Dia
NAZARÉ DA MATA								
Janeiro	27,4	33,8	30	20,5	4	17,7	7,7	13
Fevereiro	27,3	34,4	9	20,4	1	104,1	50,4	19
Março	27,8	34,2	4	21,1	(1) Div.	83,3	53,4	7
Abril	26,4	33,0	16	20,2	23	161,3	39,6	3
Maio	25,4	31,0	7	19,3	18	174,5	70,0	12
Junho	24,4	30,0	7	19,5	21	243,1	48,2	25
Julho	23,8	28,6	(2) Div.	17,2	(3) Div.	183,9	44,0	23
Agôsto	24,1	30,2	4	16,5	8	84,4	12,0	19
Setembro	24,6	31,0	29	17,6	(4) Div.	61,0	9,8	16
Outubro	25,2	33,6	31	21,6	31	25,1	8,1	10
Novembro	26,6	32,9	27	18,6	26	15,5	8,7	11
Dezembro	27,5	34,5	26	19,1	(5) Div.	1,2	1,2	27
ANO	25,9	34,5	26-dez.	16,5	8-agô.	1 155,1	70,0	12-mai.
OLINDA								
Janeiro	27,5	31,4	2	21,9	17	41,9	11,0	16
Fevereiro	27,1	30,4	(1) Div.	22,2	22	102,9	34,6	22
Março	27,9	31,6	22	22,4	(2) Div.	54,9	19,2	7
Abril	27,3	30,7	(3) Div.	22,0	30	205,5	53,2	25
Maio	25,9	29,8	2	21,5	30	320,2	80,8	12
Junho	25,0	29,0	(4) Div.	20,7	13	465,3	122,7	4
Julho	24,8	28,4	6	19,7	28	172,9	48,0	23
Agôsto	24,9	28,4	16	19,2	9	117,8	23,3	10
Setembro	24,5	28,6	27	19,6	3	99,1	24,9	17
Outubro	25,9	30,3	18	22,5	2	7,1	2,7	26
Novembro	25,5	30,2	30	22,5	11	34,8	20,1	11
Dezembro	26,3	30,7	27	22,7	22	5,2	1,7	16
ANO	26,1	31,6	22-mar.	19,2	9-agô.	1 627,6	122,7	4-jun.
PESQUEIRA								
Janeiro	...	...	...	...	...	...	...	...
Fevereiro	...	...	...	...	...	144,1	101,3	28
Março	...	...	...	...	...	26,7	13,8	15
Abril	...	...	...	...	...	26,1	7,2	9
Maio	...	...	...	...	...	...	...	...
Junho	21,3	27,8	17	14,5	21	123,7	37,5	3
Julho	20,1	26,5	28	13,1	3	31,6	7,4	14
Agôsto	21,4	30,9	4	12,2	9	72,0	46,5	6
Setembro	22,1	30,6	27	14,0	3	8,0	2,8	13
Outubro	24,5	33,0	(1) Div.	16,0	2	...	...	...
Novembro	24,7	34,6	13	17,1	13	5,6	3,8	24
Dezembro	...	...	...	...	...	...	...	...
ANO	22,4	34,6	13-nov.	12,2	9-agô.	437,8	101,3	28-fev.

(1): Dias 6, 12 e 27. (2): Dias 12 e 29. (3): Dias 2 e 27. (4): Dias 3 e 25. (5): Dias 7, 11 e 22.

(1): Dias 20 e 23. (2): Dias 12 e 21. (3): Dias 15 e 18. (4): Dias 7 e 18.

(1): Dias 9 e 14.

CLIMATOLOGIA

SERVIÇO DAS ESTAÇÕES METEOROLÓGICAS LOCALIZADAS NO ESTADO

2. PRINCIPAIS OBSERVAÇÕES SEGUNDO OS MESES — 1959

MESES	TEMPERATURA DO AR (°C)					PRECIPITAÇÃO		
	Média compensada	Máxima absoluta		Mínima absoluta		Altura total (mm)	Máxima em 24 horas	
		Valor	Dia	Valor	Dia		Valor	Dia
PETROLANDIA								
Janeiro	29,1	30,5	(1) Div.	18,2	21	66,0	45,8	21
Fevereiro	2,3	30,0	(2) Div.	19,8	(3) Div.	7,7	6,0	25
Março	29,4	37,5	13	18,0	27	12,5	9,5	2
Abril	28,8	37,0	17	17,4	22	...	...	...
Maio	27,2	34,5	11	17,0	25	3,6	3,6	15
Junho	25,8	33,5	3	14,6	22	8,8	7,5	24
Julho	24,7	33,0	4	14,2	3	...	...	...
Agôsto	26,0	37,0	4	14,0	(4) Div.	2,7	2,7	26
Setembro	26,5	36,0	28	15,4	8	...	...	...
Outubro	29,5	39,0	(5) Div.	18,0	3	...	...	...
Novembro	29,6	28,5	1	18,0	26	19,1	11,0	24
Dezembro	30,2	...	...	...	...	...	...	...
ANO	28,0	39,0	(6) Div.	14,0	(7) Div.	120,4	45,8	21-jan.
SURUBIM								
Janeiro	25,6	...	...	...	...	11,0	11,0	12
Fevereiro	25,7	...	...	...	...	12,1	5,5	28
Março	25,8	...	...	...	...	35,3	30,0	7
Abril	24,6	...	...	...	...	60,7	16,0	2
Maio	24,7	...	...	...	...	60,1	50,0	30
Junho	23,1	...	...	...	...	107,6	23,0	25
Julho	22,4	...	...	...	...	54,5	14,0	23
Agôsto	23,0	...	...	...	...	35,8	9,4	10
Setembro	23,6	...	...	...	...	20,0	7,0	1
Outubro	25,5	...	...	...	...	5,0	2,6	26
Novembro	25,8	...	...	...	...	2,7	2,7	7
Dezembro	26,9	...	...	...	...	1,8	1,2	25
ANO	24,7	...	...	...	...	406,6	50,0	30-mai.
TAPACURÁ								
Janeiro	26,4	33,0	4	19,2	31	21,3	7,4	16
Fevereiro	26,4	33,5	6	19,6	1	135,8	40,1	19
Março	26,3	32,5	(1) Div.	19,8	20	79,0	36,2	7
Abril	25,4	31,2	17	19,2	23	250,3	117,3	9
Maio	24,7	29,7	1	19,0	19	174,2	43,7	30
Junho	24,0	29,2	7	18,3	30	349,6	66,5	10
Julho	23,0	27,9	2	18,0	(2) Div.	234,9	70,1	23
Agôsto	23,0	31,1	5	16,0	8	91,8	18,3	19
Setembro	23,4	29,9	29	17,0	3	79,0	17,1	6
Outubro	24,5	31,9	19	17,8	16	10,8	10,2	26
Novembro	25,2	32,4	23	18,0	29	29,3	12,1	11
Dezembro	26,2	33,5	11	17,6	11	5,0	2,3	17
ANO	24,9	33,5	6-fev. 11-dez.	16,0	8-agô.	1 461,0	117,3	9-abr.

(1): Dias 6, 7, 10 e 18. (2): Dias 9, 10 e 14. (3): Dias 3 e 16. (4): Dias 12 e 13. (5): Dias 13 e 14. (6): Dias 13 e 14 de outubro. (7): Dias 12 e 13 de agôsto.

(1): Dias 27 e 30. (2): Dias 7, 28 e 29.

CLIMATOLOGIA

SERVIÇO DAS ESTAÇÕES METEREOLÓGICAS LOCALIZADAS NO ESTADO

2. PRINCIPAIS OBSERVAÇÕES SEGUNDO OS MESES — 1959

MESES	TEMPERATURA DO AR (°C)					PRECIPITAÇÃO		
	Média compensada	Máxima absoluta		Mínima absoluta		Altura total (mm)	Máxima em 24 horas	
		Valor	Dia	Valor	Dia		Valor	Dia
				TRIUNFO				
Janeiro	24,6	31,4	4	17,0	21	48,5	17,4	21
Fevereiro	23,8	31,0	2	15,2	4	164,5	48,0	28
Março	24,0	30,0	13	16,8	1	80,4	26,2	1
Abril	23,5	30,1	17	15,5	23	105,5	29,8	20
Maio	23,4	31,0	19	15,6	25	48,1	21,8	29
Junho	21,1	28,2	7	13,0	21	109,5	24,8	2
Julho	20,3	27,0	(1) Div.	12,0	7	57,8	23,6	14
Agôsto	20,2	30,8	3	13,0	(2) Div.	59,9	29,2	15
Setembro	22,9	31,2	24	13,8	1	6,5	3,2	10
Outubro	25,7	32,8	(3) Div.	15,0	3	1,7	1,0	3
Novembro	24,8	32,0	22	16,0	4	25,9	23,9	24
Dezembro	26,8	34,9	25	15,4	1	2,5	2,5	31
ANO	23,4	34,9	25-dez.	12,0	7-jul.	710,8	48,0	28-fev.

(1): Dias 7 e 31. (2): Dias 8 e 9. (3): Dias 9 e 13.

3. FREQUÊNCIA E VELOCIDADE MÉDIA DO VENTO POR DIREÇÃO — 1959

ESTAÇÕES	DIREÇÃO								C/calmo freqüência
	N	NE	E	SE	S	SO	O	NO	
				FREQÜÊNCIA					
Cabrobó	—	217	18	403	7	194	—	9	242
Floresta	63	81	165	503	82	101	18	21	6
Garanhuns	—	215	614	86	—	—	—	—	—
Goiana	31	117	245	242	119	120	20	—	196
Nazaré da Mata	36	79	194	279	95	27	9	12	262
Olinda	—	89	123	387	253	11	—	—	226
Pesqueira	13	110	401	210	39	1	1	1	77
Petrolândia	13	173	42	267	66	1	—	—	443
Surubim	—	73	428	306	34	—	—	—	253
Tapacurá	5	44	201	371	18	21	1	3	425
Triunfo	93	111	105	128	398	113	56	33	64
				VELOCIDADE MÉDIA (m/s)					
Cabrobó	—	2,5	4,2	2,0	2,2	2,2	—	2,6	—
Floresta	1,5	2,3	2,9	3,5	2,3	2,3	1,1	1,4	—
Garanhuns	—	3,0	2,8	2,9	—	—	—	—	—
Goiana	1,0	1,4	1,4	2,0	1,9	1,3	1,0	—	—
Nazaré da Mata	2,8	2,2	2,8	3,4	3,4	3,1	1,7	1,2	—
Olinda	—	2,7	2,0	3,2	3,5	3,0	—	—	—
Pesqueira	2,2	3,1	3,4	3,7	3,2	5,0	2,0	1,0	—
Petrolândia	2,6	2,7	2,6	2,9	2,7	3,1	—	—	—
Surubim	—	3,5	3,6	4,1	3,5	—	—	—	—
Tapacurá	1,2	1,2	1,2	1,9	1,1	1,3	1,0	1,0	—
Triunfo	3,2	1,9	3,1	3,1	2,4	1,8	1,2	2,0	—

SITUAÇÃO DEMOGRÁFICA

ESTADO DA POPULAÇÃO

POPULAÇÃO E DENSIDADE DEMOGRÁFICA SEGUNDO OS MUNICÍPIOS

— ESTIMATIVA PARA 1960 —

MUNICÍPIOS	População	Densidade demográfica por km2
LITORAL-MATA	2 051 603	181,5
Água Preta	41 503	53,1
Aliança	33 871	161,3
Amaraji	26 451	61,7
Barreiros	34 415	123,4
Bonito	42 436	82,1
Cabo	44 111	156,4
Carpina	34 902	277,0
Catende	30 250	121,0
Cortês	8 887	69,4
Escada	35 522	58,5
Gameleira	15 936	57,1
Goiana	55 082	74,5
Igarassu	41 634	92,5
Ipojuca	29 589	85,8
Jaboatão	70 169	310,5
Joaquim Nabuco	8 975	48,5
Maraial	15 890	86,3
Moreno	19 696	72,4
Nazaré da Mata	28 292	152,9
Olinda	50 332	159,8
Palmares	76 487	1 318,7
Paudalho	37 967	110,4
Paulista	39 383	148,1
Quipapá	58 929	278,0
RECIFE	34 840	52,9
Ribeirão	790 108	5 411,7
Rio Formoso	24 577	113,3
São Lourenço da Mata	27 028	70,2
São Vicente Férrer	41 248	97,1
Sirinhaém	16 204	205,1
Tamandaré	22 476	73,0
Timbaúba	44 185	96,5
Vicência	45 399	194,0
Vitória de Santo Antão	31 790	258,5
	93 039	154,3
AGRESTE	1 452 215	79,0
Agrestina	17 418	137,1
Alagoinha	9 174	144,9
Altinho	46 837	60,2
Angelim	35 986	96,7
Belo Jardim	45 387	79,9
Bezerros	67 604	118,6
Bom Conselho	81 723	48,2
Bom Jardim	47 952	113,1
Brejo da Madre de Deus	43 440	29,0
Camocim de São Félix	9 781	191,8
Canhotinho	41 818	83,6
Caruaru	109 996	91,0
Correntes	46 383	88,0
Cupira	15 556	135,5
Garanhuns	124 309	111,0
Glória do Goitá	52 770	184,5
Gravatá	58 630	73,8
João Alfredo	31 191	110,6
Jurema	14 370	112,3
Lagoa dos Gatos	23 629	271,6
Lajedo	19 153	217,6
Limoeiro	93 751	119,3
Orobó	25 577	255,8
Palmeirina	14 114	50,6
Panelas	32 862	67,1
Pesqueira	46 222	49,0
Poção	13 306	29,0
Riacho das Almas	18 035	73,3
Sanharó	16 171	87,4
Stª. Cruz do Capibaribe	7 063	34,5
São Caetano	65 596	49,5
São Joaquim do Monte	35 485	89,2
Surubim	29 747	79,8
Taquaritinga do Norte	48 986	140,0
Toritama	15 741	30,9
Vertentes	6 630	65,0
	41 822	124,5
SERTÃO	802 851	11,7
Afogados da Ingàzeira	29 859	21,2
Águas Belas	65 221	27,0
Araripina	36 191	16,9
Arcoverde	20 689	55,2
Belém do São Francisco	12 869	6,5
Bodocó	25 691	10,9
Buíque	46 844	22,2
Cabrobó	12 539	5,8
Carnaíba	20 892	38,1
Custódia	28 315	10,1
Exu	26 692	19,6
Flores	27 557	31,9
Floresta	23 032	4,8
Inajá	26 216	8,0
Itapetim	14 512	43,4
Ouricuri	44 793	8,1
Parnamirim	13 083	4,7
Pedra	22 510	30,9
Petrolândia	10 421	8,0
Petrolina	33 480	4,3
Salgueiro	22 035	11,5
Stª. Maria da Boa Vista	11 469	2,4
São José do Belmonte	25 487	10,5
São José do Egito	34 318	33,3
Serra Talhada	43 112	13,8
Serrita	28 063	12,3
Sertânia	26 944	9,8
Tabira	26 717	30,4
Tacaratu	13 741	9,2
Triunfo	29 559	76,2

RESUMO

LITORAL-MATA	2 051 603	181,5
AGRESTE	1 452 215	79,0
SERTÃO	802 851	11,7
PERNAMBUCO	4 306 669	42,9

MOVIMENTO DA POPULAÇÃO

I — NASCIMENTOS E ÓBITOS

1. NASCIMENTOS REGISTRADOS, SEGUNDO O SEXO, POR MUNICÍPIO — 1958

MUNICÍPIOS	SEXO		Total	MUNICÍPIOS	SEXO		Total
	Masculino	Feminino			Masculino	Feminino	
Afogados da Ingàzeira	744	571	1 315	Macaparana	196	211	407
Agrestina	395	300	695	Maraial	366	358	724
Água Preta	1 075	797	1 872	Moreno	627	604	1 231
Águas Belas	941	834	1 775	Nazaré da Mata	893	702	1 595
Alagoinha	392	329	721	Olinda	1 275	1 388	2 663
Aliança	519	427	946	Orobó	327	258	585
Altinho	699	550	1 249	Ouricuri	1 080	1 076	2 156
Amaraji	448	325	773	Palmares	1 049	830	1 879
Angelim	622	511	1 133	Palmeirina	230	164	394
Araripina	1 072	1 026	2 098	Panelas	266	207	473
Arcoverde	504	497	1 001	Parnamirim	306	365	671
Barreiros	811	729	1 540	Paudalho	942	829	1 771
Belém do São Francisco	229	268	497	Paulista	1 379	1 372	2 751
Belo Jardim	752	681	1 433	Pedra	520	552	1 072
Bezerros	945	1 118	2 063	Pesqueira	1 290	967	2 257
Bodocó	558	519	1 077	Petrolândia	395	516	911
Bom Conselho	932	801	1 733	Petrolina	723	539	1 262
Bom Jardim	723	547	1 270	Poção	137	145	282
Bonito	492	482	974	Quipapá	485	418	903
Brejo da Madre de Deus	466	463	929	RECIFE	26 564	28 910	55 474
Buíque	387	325	712	Riacho das Almas	318	352	670
Cabo	1 051	893	1 944	Ribeirão	553	433	986
Cabrobó	294	303	597	Rio Formoso	839	641	1 480
Camocim de São Félix	220	204	424	Salgueiro	384	351	735
Canhotinho	458	369	827	Sanharó	170	147	317
Carnaíba	466	410	876	Santa Cruz do Capibaribe	202	212	414
Carpina	950	942	1 892	Santa Maria da Boa Vista	179	175	354
Caruaru	2 483	2 398	4 881	São Bento do Una	856	962	1 818
Catende	892	1 731	2 623	São Caetano	558	489	1 047
Correntes	525	471	996	São Joaquim do Monte	441	334	775
Cortês	409	295	704	São José do Belmonte	525	403	928
Cupira	132	125	257	São José do Egito	1 047	737	1 784
Custódia	684	582	1 266	São Lourenço da Mata	1 053	1 027	2 080
Escada	1 091	768	1 859	São Vicente Férrer	194	181	375
Exu	652	683	1 335	Serra Talhada	1 545	1 192	2 737
Flores	575	423	998	Serrita	494	530	1 024
Floresta	691	721	1 412	Sertânia	474	454	928
Gameleira	221	210	431	Sirinhaém	478	394	872
Garanhuns	2 275	2 313	4 588	Surubim	918	905	1 823
Glória do Goitá	444	356	800	Tabira	756	557	1 313
Goiana	1 073	886	1 959	Tacaratu	296	235	531
Gravatá	825	653	1 478	També	479	431	910
Igarassu	785	633	1 418	Taquaritinga do Norte	252	347	599
Inajá	649	716	1 365	Timbaúba	1 077	990	2 067
Ipojuca	615	532	1 147	Toritama	296	273	569
Itapetim	601	402	1 003	Triunfo	531	590	1 121
Jaboatão	2 103	2 039	4 142	Vertentes	636	480	1 116
João Alfredo	204	137	341	Vicência	388	259	647
Joaquim Nabuco	187	124	311	Vitória de Santo Antão	1 744	1 616	3 360
Jurema	481	440	921				
Lagoa dos Gatos	224	203	427				
Lajedo	401	486	887				
Limoeiro	1 422	1 324	2 746	PERNAMBUCO	94 522	90 980	185 502

MOVIMENTO DA POPULAÇÃO

I — NASCIMENTOS E ÓBITOS

2. NÚMERO DE NASCIDOS NO ANO DE 1958, SEGUNDO O SEXO E A FILIAÇÃO, POR MUNICÍPIO

MUNICÍPIOS	Filhos legítimos			Filhos ilegítimos			Total geral
	Sexo		Total	Sexo		Total	
	Masculino	Feminino		Masculino	Feminino		
Afogados da Ingàzeira	107	108	215	53	65	118	333
Agrestina	27	24	51	1	5	6	57
Água Preta	142	166	308	79	69	148	456
Águas Belas	27	31	58	31	18	49	107
Alagoinha	40	50	90	10	8	18	108
Aliança	78	72	150	25	29	54	204
Altinho	35	32	67	46	40	86	153
Amaraji	88	85	173	40	29	69	242
Angelim	81	57	138	107	94	201	339
Araripina	95	96	191	58	41	99	290
Arcoverde	122	121	243	10	12	22	265
Barreiros	167	158	325	28	24	52	377
Belém do São Francisco	24	30	54	5	2	7	61
Belo Jardim	135	114	249	19	22	41	290
Bezerros	83	74	157	26	32	58	215
Bodocó	100	84	184	13	15	28	212
Bom Conselho	71	58	129	11	16	27	156
Bom Jardim	40	46	86	10	7	17	103
Bonito	17	21	38	40	29	69	107
Brejo da Madre de Deus	70	67	137	15	12	27	164
Buíque	28	37	65	2	5	7	72
Cabo	461	431	892	27	22	49	941
Cabrobó	26	32	58	5	7	12	70
Camocim de São Félix	13	8	21	5	5	10	31
Canhotinho	33	24	57	16	18	34	91
Carnaíba	51	40	91	44	58	102	193
Carpina	162	137	299	39	29	68	367
Caruaru	381	243	624	56	169	225	849
Catende	221	140	361	90	135	225	586
Correntes	58	42	100	20	20	40	140
Cortês	65	62	127	8	9	17	144
Cupira	7	4	11	7	9	16	27
Custódia	67	49	116	17	12	29	145
Escada	323	253	576	145	124	269	845
Exu	35	54	89	2	14	16	105
Flores	74	72	146	49	36	85	231
Floresta	90	66	156	7	8	15	171
Gameleira	77	88	165	21	15	36	201
Garanhuns	391	343	734	68	54	122	856
Glória do Goitá	24	24	48	40	41	81	129
Goiana	323	331	654	144	105	249	903
Gravatá	123	84	207	14	16	30	237
Igarassu	115	92	207	73	59	132	339
Inajá	155	162	317	26	20	46	363
Ipojuca	108	105	213	34	37	71	284
Itapetim	52	48	100	3	1	4	104
Jaboatão	801	723	1 524	154	152	306	1 830
João Alfredo	5	9	14	4	8	12	26
Joaquim Nabuco	47	31	78	5	2	7	85
Jurema	41	35	76	23	44	67	143

MOVIMENTO DA POPULAÇÃO

I — NASCIMENTOS E ÓBITOS

2. NÚMERO DE NASCIDOS NO ANO DE 1958, SEGUNDO O SEXO E A FILIAÇÃO, POR MUNICÍPIO

MUNICÍPIOS	Filhos legítimos			Filhos ilegítimos			Total geral
	Sexo		Total	Sexo		Total	
	Masculino	Feminino		Masculino	Feminino		
Lagoa dos Gatos	14	17	31	33	25	53	89
Lajedo	25	11	36	—	—	—	36
Limoeiro	142	125	267	63	46	109	376
Macaparana	21	13	34	24	22	46	80
Maraial	68	45	113	14	9	23	136
Moreno	207	239	446	66	63	129	575
Nazaré da Mata	91	88	179	50	32	82	261
Olinda	616	588	1 204	23	24	47	1 251
Orobó	12	7	19	15	12	27	46
Ouricuri	105	87	192	59	45	104	296
Palmares	218	195	413	21	17	38	451
Palmeirina	75	43	118	31	25	56	174
Panelas	12	7	19	27	30	57	76
Parnamirim	61	53	114	12	13	25	139
Paudalho	84	92	176	116	92	208	384
Paulista	651	432	1 083	187	178	365	1 448
Pedra	66	68	134	3	5	8	142
Pesqueira	330	298	628	17	11	28	656
Petrolândia	105	95	200	5	2	7	207
Petrolina	136	131	267	59	59	118	385
Poção	9	6	15	1	3	4	19
Quipapá	91	88	179	61	48	109	288
RECIFE	9 336	8 968	13 304	1 633	1 599	3 232	21 536
Riacho das Almas	7	24	31	2	1	3	34
Ribeirão	171	145	316	89	79	168	484
Rio Formoso	139	120	259	31	59	140	399
Salgueiro	103	97	200	26	19	45	245
Sanharó	55	53	108	—	—	—	108
Santa Cruz do Capibaribe	27	27	54	18	10	28	82
Santa Maria da Boa Vista	37	31	68	10	9	19	87
São Bento do Una	65	60	125	84	57	141	266
São Caetano	68	54	122	8	17	25	147
São Joaquim do Monte	18	20	38	12	4	16	54
São José do Belmonte	65	63	128	61	49	110	238
São José do Egito	136	120	256	33	30	63	319
São Lourenço da Mata	347	331	678	103	75	178	856
São Vicente Férrer	15	24	39	1	2	3	42
Serra Talhada	296	255	551	71	57	128	679
Serrita	73	70	143	1	1	2	145
Sertânia	101	106	207	28	24	52	259
Sirinhaém	89	65	154	7	3	10	164
Surubim	80	65	145	35	24	59	204
Tabira	52	29	81	226	217	443	524
Tacaratu	94	63	157	45	52	97	254
Tamandaré	81	79	160	10	9	19	179
Taquaritinga do Norte	37	35	72	108	98	206	278
Timbaúba	173	185	358	54	59	113	471
Toritama	54	27	81	105	114	219	300
Triunfo	61	68	129	110	128	238	367
Vertentes	50	48	98	70	40	110	208
Vicência	56	38	94	30	22	52	146
Vitória de Santo Antão	491	295	786	278	284	562	1 348
PERNAMBUCO	21 422	19 556	40 978	6 001	5 706	11 707	52 685

MOVIMENTO DA POPULAÇÃO

I — NASCIMENTOS E ÓBITOS

3. NÚMERO DE NASCIDOS NO ANO DE 1958, NO RECIFE, SEGUNDO O SEXO E A FILIAÇÃO, POR CARTÓRIO

CARTÓRIOS	Filhos legítimos			Filhos ilegítimos			Total geral
	Sexo		Total	Sexo		Total	
	Masculino	Feminino		Masculino	Feminino		
Recife	186	155	341	9	8	17	358
Santo Antônio	340	288	628	239	295	534	1 162
São José	618	641	1 259	60	57	117	1 376
Boa Vista	1 410	1 438	2 848	23	21	44	2 892
Santo Amaro	522	416	938	82	101	183	1 121
Graças	771	779	1 550	109	119	228	1 778
Encruzilhada	668	583	1 251	192	282	474	1 725
Afogados	655	624	1 279	119	80	199	1 478
Madalena	722	677	1 399	181	138	319	1 718
Tijipió	452	427	879	135	101	236	1 115
Boa Viagem	199	214	413	70	57	127	540
Pôço	104	87	191	39	32	71	262
Casa Amarela	1 482	1 425	2 907	132	124	256	3 163
Várzea	566	580	1 146	53	30	83	1 229
Beberibe	641	634	1 275	190	154	344	1 619
TOTAL	9 336	8 968	18 304	1 633	1 599	3 232	21 536

4. NATALIDADE E NATIMORTALIDADE NO RECIFE — 1950/59

ANOS	Nascidos Vivos	Média diária	Nascidos Mortos	Média diária	Coeficiente de natimortos por 1 000 nascidos vivos e mortos
1950	20 049	54,93	1 778	4,87	81,46
1951	23 282	63,79	1 928	5,30	76,77
1952	23 669	64,85	1 909	5,22	74,53
1953	23 466	64,29	1 808	5,15	73,73
1954	27 262	73,29	1 912	5,24	66,71
1955	26 323	72,12	2 077	5,69	73,13
1956	24 987	68,46	1 945	5,33	72,22
1957	23 153	63,43	1 952	5,35	77,75
1958	23 015	63,05	1 931	5,29	77,40
1959	(1) 21 965	(1) 60,18	1 834	5,02	(1) 77,06

(1) - Dados sujeitos a revisão.

MOVIMENTO DA POPULAÇÃO

I — NASCIMENTOS E ÓBITOS

5. VARIAÇÕES DA MORTALIDADE INFANTIL DE MENORES DE 1 ANO NO RECIFE — 1950/59

ANOS	óbitos de menores de 1 ano	óbitos gerais	Coeficientes		Médias (por óbitos de menores de 1 ano)		
			Por 1 000 nascidos vivos	Por 100 óbitos gerais	Por mês	Por dia	Por hora
1950	4 620	12 341	230,4	37,4	385,0	12,7	0,53
1951	5 095	12 917	218,6	39,4	424,6	13,9	0,58
1952	4 671	12 028	197,3	38,8	389,3	12,8	0,53
1953	5 199	12 759	221,5	40,7	433,2	14,2	0,59
1954	5 405	12 670	202,0	42,7	450,4	14,8	0,62
1955	5 473	12 925	207,9	42,3	456,0	15,0	0,62
1956	5 336	13 328	213,5	40,0	447,7	14,6	0,61
1957	6 045	13 977	261,1	43,2	503,8	16,6	0,70
1958	6 354	14 915	276,1	42,6	529,5	17,4	0,71
1959	5 746	13 381	...	42,9	478,8	15,7	0,66

6. COEFICIENTE DA MORTALIDADE GERAL, NO RECIFE, SEGUNDO O SEXO E A IDADE — 1959

IDADES	Sexo masculino		Sexo feminino		Total	
	óbitos	% sôbre o total	óbitos	% sôbre o total	óbitos	% sôbre o total
Menores de 1 ano	3 088	44,28	2 658	41,49	5 746	42,94
De 1 a 4 anos	845	12,12	849	13,26	1 694	12,66
De 5 a 9 anos	109	1,56	88	1,37	197	1,47
De 10 a 14 anos	79	1,13	53	0,83	132	0,99
De 15 a 19 anos	99	1,42	94	1,47	193	1,44
De 20 a 29 anos	370	5,31	361	5,63	731	5,46
De 30 a 39 anos	451	6,47	402	6,27	853	6,38
De 40 a 49 anos	502	7,20	345	5,38	847	6,33
De 50 a 59 anos	507	7,27	361	5,63	868	6,49
De 60 anos e mais	906	12,99	1 170	18,26	2 076	15,51
Idade ignorada	18	0,25	26	0,41	44	0,33
TOTAL	6 974	100,00	6 407	100,00	13 381	100,00

MOVIMENTO DA POPULAÇÃO

I — NASCIMENTOS E ÓBITOS

7. ÓBITOS, NO RECIFE, PELAS PRINCIPAIS DOENÇAS TRANSMISSÍVEIS E COEFICIENTE DA MORTALIDADE GERAL — 1955/59

DOENÇAS	1955		1956		1957		1958		1959	
	óbitos	%	óbitos	%	óbitos	%	óbitos	%	óbitos	
Febres tifóide e paratifóides	21	0,16	21	0,16	18	0,13	34	0,23	22	0,16
Malária	21	0,16	21	0,16	20	0,14	11	0,07	2	0,01
Varíola (alastrim)	1	0,01	4	0,03	10	0,07	6	0,04	8	0,06
Sarampo	26	0,20	38	0,28	49	0,35	128	0,86	58	0,43
Escarlatina e angina estreptocócica	—	—	—	—	1	0,00	2	0,01	—	—
Coqueluche	19	0,15	30	0,23	26	0,19	16	0,10	18	0,13
Difteria	21	0,16	51	0,38	33	0,24	44	0,30	60	0,45
Gripe	365	2,82	364	2,73	762	5,45	574	3,85	404	3,02
Disenterias	257	1,99	249	1,87	243	1,74	312	2,09	357	2,67
Lepra	—	—	—	—	—	—	—	—	—	—
Infecções meningocócicas	5	0,04	4	0,03	2	0,01	4	0,03	1	0,00
Tuberculose	581	4,49	655	4,91	750	5,37	623	4,18	689	5,15
Sífilis e suas seqüelas	441	3,41	395	2,96	537	3,84	451	3,02	301	2,25

8. ÓBITOS POR TUBERCULOSE E COEFICIENTE POR 100 ÓBITOS GERAIS NO RECIFE — 1955/59

ANOS	óbitos por tuberculose	óbitos gerais	Coeficiente por 100 óbitos gerais
1955	581	12 925	4,50
1956	655	13 328	4,91
1957	750	13 977	5,37
1958	623	14 915	4,18
1959	689	13 381	5,15

9. ÓBITOS GERAIS, NO RECIFE, SEGUNDO OS MESES — 1955/59

MESES	ANOS				
	1955	1956	1957	1958	1959
Janeiro	1 367	1 211	1 247	1 699	1 276
Fevereiro	1 202	1 110	1 429	1 396	1 237
Março	1 409	1 177	1 208	1 614	1 376
Abril	1 018	1 143	1 095	1 350	1 123
Maio	1 082	1 238	1 045	1 357	1 023
Junho	854	1 140	972	1 139	1 064
Julho	897	1 026	900	1 166	1 028
Agôsto	867	993	905	1 060	971
Setembro	859	890	904	988	988
Outubro	1 000	1 089	1 539	1 019	1 172
Novembro	1 096	1 091	1 232	988	1 020
Dezembro	1 274	1 220	1 501	1 139	1 103
TOTAL	12 925	13 328	13 977	14 915	13 381

MOVIMENTO DA POPULAÇÃO

I — NASCIMENTO E ÓBITOS

10. ÓBITOS GERAIS, NO RECIFE, POR IDADE E SEXO, SEGUNDO OS MESES — 1959

IDADE	MESES											
	Janeiro	Fevereiro	Março	Abril	Maio	Junho	Julho	Agôsto	Setembro	Outubro	Novembro	Dezembro
HOMENS												
Menores de 1 ano..	369	310	367	265	206	250	229	173	208	244	208	259
De 1 a 4 anos.....	79	108	103	95	73	53	62	67	54	62	48	51
De 5 a 9 anos	9	13	9	12	7	10	6	6	9	10	9	9
De 10 a 14 anos....	10	8	9	10	3	3	9	6	6	7	2	6
De 15 a 19 anos....	7	12	10	9	10	4	7	11	6	6	11	6
De 20 a 29 anos....	26	27	31	22	32	21	28	29	38	41	32	43
De 30 a 39 anos....	38	36	40	39	34	41	32	35	24	49	49	34
De 40 a 49 anos....	36	42	49	39	35	49	35	39	39	61	36	42
De 50 a 59 anos....	37	41	39	34	39	40	44	45	48	44	37	59
De 60 e mais anos..	62	66	66	72	82	87	91	72	83	84	58	83
Idade ignorada.....	2	1	3	1	1	2	2	1	—	1	2	2
TOTAL.....	675	664	726	588	522	560	545	484	515	609	492	504
MULHERES												
Menores de 1 ano..	291	258	299	227	204	198	179	156	178	242	225	201
De 1 a 4 anos.....	101	104	103	79	72	67	48	45	50	54	59	67
De 5 a 9 anos.....	2	11	9	7	10	6	11	5	6	4	7	10
De 10 a 14 anos....	3	7	5	5	6	1	6	5	4	1	4	6
De 15 a 19 anos....	9	13	10	6	5	7	7	4	9	7	10	7
De 20 a 29 anos....	25	25	37	22	27	36	28	31	30	40	32	28
De 30 a 39 anos....	28	26	30	31	35	33	45	40	42	32	25	35
De 40 a 49 anos....	25	19	21	31	27	33	31	36	26	32	25	39
De 50 a 59 anos....	23	27	31	32	26	28	33	33	30	26	43	29
De 60 e mais anos..	93	82	99	94	86	94	93	128	95	113	96	97
Idade ignorada.....	1	1	6	1	3	1	2	4	3	2	2	—
TOTAL.....	601	573	650	535	501	504	483	467	473	553	528	519
TOTAL												
Menores de 1 ano..	660	568	666	492	410	448	408	329	386	486	433	460
De 1 a 4 anos.....	180	212	206	164	145	120	110	112	104	116	107	118
De 5 a 9 anos.....	11	24	18	19	17	16	17	11	15	14	16	19
De 10 a 14 anos....	13	15	14	15	9	4	15	11	10	8	6	12
De 15 a 19 anos....	16	25	20	15	15	11	14	15	15	13	21	13
De 20 a 29 anos....	51	52	68	44	59	57	56	60	68	81	64	71
De 30 a 39 anos....	66	62	70	70	69	74	77	75	66	81	74	69
De 40 a 49 anos....	61	61	70	70	62	82	66	75	65	93	61	81
De 50 a 59 anos....	60	68	70	66	65	68	77	78	78	70	80	88
De 60 e mais anos..	155	148	165	166	168	181	184	200	178	197	154	180
Idade ignorada.....	3	2	9	2	4	3	4	5	3	3	4	2
TOTAL GERAL..	1 276	1 237	1 376	1 123	1 023	1 064	1 028	971	988	1 162	1 020	1 113

MOVIMENTO DA POPULAÇÃO

I — NASCIMENTOS E ÓBITOS

11. ÓBITOS REGISTRADOS, NO RECIFE, SEGUNDO AS CAUSAS DE MORTE — 1955/59

CAUSAS DE MORTE	1955	1956	1957	1958	1959
Tuberculose do aparelho respiratório	566	628	727	609	667
Tuberculose, outras formas	25	27	23	14	22
Sífilis e suas seqüelas	441	395	537	451	301
Febres tifóide e paratifóides	21	21	18	34	22
Disenterias:					
a) bacilar	26	33	17	15	33
b) amebiana	73	52	76	109	112
c) por outros protozoários	4	1	1	1	27
d) não especificadas	154	163	149	187	185
Escarlatina e angina estreptocócica	—	—	1	2	—
Difteria	21	51	33	44	60
Coqueluche	19	30	26	16	18
Infecções meningocócicas	5	4	2	4	1
Peste	—	—	—	—	—
Lepra	—	—	—	1	—
Tétano	124	125	132	144	154
Poliomielite aguda	4	2	5	5	3
Variola:					
a) major	—	—	—	—	—
b) minor	—	—	—	—	—
c) não especificada	1	4	10	6	8
Sarampo	26	38	49	128	58
Febre amarela	—	—	—	—	—
Raiva	1	3	10	7	11
Tifo e outras doenças causadas por Rickettsia	—	—	—	—	—
Malária	21	21	20	11	2
Todas as outras doenças classificadas como infecciosas e parasitárias	268	616	572	674	562
Neoplasmas malignos, inclusive dos tecidos linfáticos e hematopoéticos	427	428	413	413	475
Neoplasmas benignos e de natureza não especificada	10	18	17	43	4
Diabetes melitus	57	71	55	59	89
Anemias	20	27	29	37	10
Lesões vasculares do sistema nervoso central	154	170	185	168	90
Meningite não meningocócica	36	42	55	57	64
Reumatismo articular agudo	22	18	9	8	17
Doença reumática crônica do coração	81	93	63	29	88
Doença arteriosclerótica e degenerativa do coração	184	199	339	299	267
Outras doenças do coração	476	614	592	665	607
Hipertensão com doença do coração	30	6	10	8	24
Hipertensão sem menção do coração	60	75	88	120	131
Gripe	365	364	762	574	404
Pneumonia	1 063	979	956	1 124	981
Bronquite	112	92	66	84	104
Úlcera do estômago e do duodeno	20	12	19	19	15
Apendicite	6	12	11	20	9
Oclusão intestinal e hérnia	46	30	49	46	58
Gastrite, duodenite, enterite e colite, exceto diarréia dos recém-nascidos	2 590	2 322	2 269	2 358	2 186
Cirrose do fígado	249	273	319	306	353
Nefrite e nefrose	503	513	490	456	387
Hiperplasia da próstata	1	—	—	—	—
Complicações da gravidez, do parto e do estado puerperal	75	79	73	93	79
Vícios de conformação congênitos	342	378	312	329	316
Lesões devida ao parto, asfixia e atelectasia pós-natais	219	217	257	276	282
Infecções dos recém-nacidos	21	60	28	20	30
Outras doenças particulares à 1ª. infância e à imaturidade	1 453	1 477	1 625	2 043	1 700
Senilidade sem menção de psicose, causas mal definidas e desconhecidas	668	422	345	275	290
Todas as outras doenças (Resíduo)	1 355	1 615	1 631	2 000	1 562
ACIDENTES, ENVENENAMENTOS E VIOLÊNCIAS: Classificação segundo a causa exógena:					
Acidentes de veículos automotores	65	90	4	1	20
Todos os outros acidentes	297	312	375	398	329
Suicídio e tentativa de suicídio	62	53	62	55	74
Homicídio e traumatismo devido a operações de guerra	66	53	61	70	90
TOTAL	12 925	13 328	13 977	14 915	13 381

MOVIMENTO DA POPULAÇÃO

II — CASAMENTOS

1. CASAMENTOS POR MUNICÍPIO — 1954/58

MUNICÍPIOS	1954	1955	1956	1957	1958
Afogados da Ingàzeira	64	89	78	74	79
Agrestina	31	45	60	51	93
Água Preta	151	160	207	178	159
Águas Belas	151	154	114	89	97
Alagoinha	26	28	41	21	36
Aliança	136	121	112	118	103
Altinho	96	138	141	108	103
Amaraji	84	72	104	82	62
Angelim	82	240	99	106	89
Araripina	185	53	93	62	244
Arcoverde	67	68	93	118	126
Barreiros	151	187	189	159	164
Belém do São Francisco	22	27	48	33	136
Belo Jardim	236	271	204	169	236
Bezerros	197	212	227	209	193
Bodocó	169	119	63	49	168
Bom Conselho	216	307	245	219	218
Bom Jardim	73	72	101	65	41
Bonito	66	80	100	92	82
Brejo da Madre de Deus	65	125	84	61	71
Buique	88	101	73	72	106
Cabo	294	326	285	275	225
Cabrobó	34	62	50	33	53
Camocim de São Félix	5	24	30	26	50
Canhotinho	61	54	76	84	40
Carnaiba	—	82	50	89	41
Carpina	189	206	265	196	171
Caruaru	591	674	685	654	623
Catende	219	176	188	199	121
Correntes	125	130	76	82	84
Cortês	1	66	75	75	66
Cupira	7	20	14	30	28
Custódia	82	120	72	75	100
Escada	187	236	222	245	174
Exu	57	82	50	72	99
Flores	83	178	73	98	107
Floresta	74	88	35	62	102
Gameleira	42	38	33	57	33
Garanhuns	331	422	387	404	439
Glória do Goitá	78	98	78	74	68
Goiana	304	263	282	264	246
Gravatá	195	190	171	164	180
Igarassu	191	209	138	129	162
Inajá	181	218	135	207	152
Ipojuca	88	91	96	137	134
Itapetim	55	47	51	54	74
Jaboatão	558	528	631	627	587
João Alfredo	16	38	37	46	24
Joaquim Nabuco	14	35	28	32	36
Jurema	33	65	61	76	95
Lagoa dos Gatos	43	32	30	35	22
Lajedo	52	88	66	55	54
Limoeiro	217	272	302	321	261

MOVIMENTO DA POPULAÇÃO

II — CASAMENTOS

1. CASAMENTOS POR MUNICÍPIO — 1954/58

MUNICÍPIOS	1954	1955	1956	1957	1958
Macaparana	66	48	27	45	32
Maraial	51	64	63	56	87
Moreno	189	172	217	201	177
Nazaré da Mata	143	141	173	216	165
Olinda	322	239	306	286	260
Orobó	30	34	38	27	27
Curicuri	66	79	44	158	202
Palmares	247	204	216	207	203
Palmeirina	18	37	57	47	20
Panelas	25	29	32	32	22
Parnamirim	126	45	43	39	86
Paudalho	130	137	142	132	128
Paulista	472	411	399	454	317
Pedra	62	76	83	76	89
Pesqueira	347	307	286	237	307
Petrolândia	118	78	57	87	171
Petrolina	201	137	128	224	256
Poção	44	28	42	27	64
Quipapá	118	79	128	90	109
RECIFE	6 888	6 824	6 428	6 435	5 809
Riacho das Almas	20	37	23	24	41
Ribeirão	224	252	166	165	101
Rio Formoso	154	126	155	107	89
Salgueiro	124	65	61	79	101
Sanharó	36	40	44	39	43
Santa Cruz do Capibaribe	26	36	46	30	44
Santa Maria da Boa Vista	27	10	16	24	83
São Bento do Una	85	143	97	91	78
São Caetano	85	91	97	83	95
São Joaquim do Monte	33	52	72	49	28
São José do Belmonte	60	111	57	69	68
São José do Egito	77	98	64	120	113
São Lourenço da Mata	279	312	305	319	226
São Vicente Férrer	34	32	31	21	30
Serra Talhada	301	369	273	300	263
Serrita	76	37	35	40	70
Sertânia	106	142	81	82	110
Sirinhaém	57	106	73	89	68
Surubim	118	110	173	98	116
Tabira	29	55	69	72	67
Tacaratu	20	63	20	46	75
També	86	129	118	95	116
Taquaritinga do Norte	22	26	34	21	9
Timbaúba	187	203	188	256	242
Toritama	3	8	30	37	27
Triunfo	63	74	83	39	47
Vertentes	85	81	75	75	54
Vicência	63	62	86	108	91
Vitória de Santo Antão	276	267	357	369	315
PERNAMBUCO	19 182	20 133	19 086	19 140	18 598

MOVIMENTO DA POPULAÇÃO

II — CASAMENTOS

2. CASAMENTOS, NO ESTADO, SEGUNDO A IDADE DOS CÔNJUGES — 1958

HOMENS (anos de idade)	MULHERES									
	Total	Menos de 15	15 a 19	20 a 24	25 a 29	30 a 34	35 a 39	40 a 49	50 a 59	Mais de 60
15 a 19	831	19	593	190	16	8	4	1	—	—
20 a 24	4 814	30	2 191	2 009	449	95	28	10	2	—
25 a 29	4 513	21	1 163	1 896	1 054	268	89	20	2	—
30 a 34	3 194	5	489	910	954	615	155	63	2	1
35 a 39	1 986	3	217	372	457	510	312	108	7	—
40 a 49	2 055	1	106	231	265	407	461	537	41	6
50 a 59	877	—	11	58	89	109	118	354	134	4
Mais de 60 ...	328	—	2	12	29	21	35	92	101	36
Total Geral ..	18 598	79	4 772	5 678	3 313	2 033	1 202	1 185	289	47

3. CASAMENTOS, NO ESTADO, SEGUNDO O ESTADO CIVIL ANTERIOR — 1949/58

ANOS	Entre Solteiros	% sôbre o total	Solteiros com Viúvas	% sôbre o total	Viúvos com Solteiras	% sôbre o total	Entre Viúvos	% sôbre o total	TOTAL
1949	12 918	96,41	96	0,71	365	2,72	21	0,16	13 400
1950	15 236	97,01	118	0,75	332	2,11	20	0,13	15 706
1951	14 762	96,98	83	0,55	346	2,27	30	0,20	15 221
1952	14 547	96,88	79	0,53	377	2,51	12	0,08	15 015
1953	15 143	96,74	83	0,53	410	2,62	16	0,11	15 655
1954	18 623	97,09	116	0,60	414	2,16	29	0,15	19 182
1955	19 610	97,40	110	0,55	391	1,94	22	0,11	20 133
1956	18 598	97,44	82	0,43	389	2,04	17	0,09	19 086
1957	18 761	98,02	62	0,32	306	1,60	11	0,06	19 140
1958	18 139	97,53	72	0,39	355	1,91	32	0,17	18 598

MOVIMENTO DA POPULAÇÃO

II — CASAMENTOS

4. CASAMENTOS, NO ESTADO, SEGUNDO A NACIONALIDADE DOS CÔNJUGES — 1949/58

ANOS	Brasileiro e Brasileira	o/o sôbre o total	Brasileiro e Estrangeira	o/o sôbre o total	Estrangeiro e Brasileira	o/o sôbre o total	Estrangeiro e Estrangeira	o/o sôbre o total	TOTAL
1949	13 345	99,59	7	0,05	36	0,27	12	0,09	13 400
1950	15 652	99,65	3	0,02	39	0,25	12	0,08	15 706
1951	15 160	99,60	7	0,05	42	0,27	12	0,08	15 221
1952	14 949	99,56	6	0,04	45	0,30	15	0,10	15 015
1953	15 611	99,72	3	0,02	31	0,20	10	0,06	15 655
1954	19 150	99,83	3	0,02	25	0,13	4	0,02	19 182
1955	20 116	99,92	2	0,01	14	0,07	1	0,00	20 133
1956	19 059	99,80	1	0,01	20	0,11	6	0,03	19 086
1957	19 116	99,87	—	—	20	0,11	4	0,02	19 140
1958	18 575	99,87	4	0,02	14	0,08	5	0,03	18 598

5. CASAMENTOS, NO RECIFE, SEGUNDO O ESTADO CIVIL ANTERIOR — 1949/58

ANOS	Entre Solteiros	o/o sôbre o total	Solteiros com Viúvas	o/o sôbre o total	Viúvos com Solteiras	o/o sôbre o total	Entre Viúvos	o/o sôbre o total	TOTAL
1949	5 432	97,01	33	0,60	126	2,25	8	0,14	5 599
1950	6 049	97,27	39	0,63	124	1,99	7	0,11	6 219
1951	5 429	97,76	27	0,49	87	1,57	10	0,18	5 553
1952	5 300	97,64	20	0,37	104	1,91	4	0,08	5 428
1953	5 679	96,83	32	0,54	143	2,44	11	0,19	5 865
1954	6 664	96,75	48	0,70	158	2,29	18	0,26	6 888
1955	6 667	97,70	32	0,46	117	1,71	8	1,17	6 824
1956	6 321	98,34	14	0,22	86	1,34	7	1,09	6 428
1957	6 351	98,69	18	0,28	63	0,98	3	0,05	6 435
1958	5 706	98,22	16	0,28	80	1,38	7	0,12	5 809

6. CASAMENTOS, NO RECIFE, SEGUNDO A NACIONALIDADE DOS CÔNJUGES — 1949/58

ANOS	Brasileiro e Brasileira	o/o sôbre o total	Brasileiro e Estrangeira	o/o sôbre o total	Estrangeiro e Brasileira	o/o sôbre o total	Estrangeiro e Estrangeira	o/o sôbre o total	TOTAL
1949	5 547	99,07	6	0,10	34	0,61	12	0,22	5 599
1950	6 171	99,23	2	0,03	35	0,56	11	0,18	6 219
1951	5 495	98,95	7	0,13	40	0,72	11	0,20	5 553
1952	5 371	98,95	5	0,09	37	0,68	15	0,28	5 428
1953	5 826	99,34	3	0,05	27	0,46	9	0,15	5 865
1954	6 861	99,61	3	0,04	20	0,29	4	0,06	6 888
1955	6 807	99,69	2	0,03	14	0,21	1	0,01	6 824
1956	6 401	99,58	1	0,02	20	0,31	6	0,09	6 428
1957	6 412	99,64	—	—	20	0,31	3	0,05	6 435
1958	5 786	99,60	4	0,07	14	0,24	5	0,09	5 809

MOVIMENTO DA POPULAÇÃO

III. — IMIGRAÇÃO E EMIGRAÇÃO

1. ENTRADAS E SAÍDAS DE PASSAGEIROS, PELO PÔRTO DO RECIFE, SEGUNDO AS NACIONALIDADES — 1955/59

NACIONALIDADES	ESPECIFICAÇÃO	MOVIMENTO ANUAL DE PASSAGEIROS				
		1955	1956	1957	1958	1959
Brasileiros natos	Entradas	14 784	14 677	14 989	8 767	7 610
	Saídas	13 357	15 231	12 982	6 502	6 163
	Diferença	+ 1 427	— 554	+ 2 007	+ 2 265	+ 1 447
Estrangeiros	Entradas	789	896	968	721	648
	Saídas	617	695	775	580	308
	Diferença	+ 172	+ 201	+ 193	+ 141	+ 340
Alemães	Entradas	88	44	42	34	42
	Saídas	60	68	51	51	43
	Diferença	+ 28	— 24	— 9	— 17	— 1
Austríacos	Entradas	7	4	6	1	—
	Saídas	8	5	6	3	1
	Diferença	— 1	— 1	—	— 2	— 1
Belgas	Entradas	5	2	—	4	3
	Saídas	5	2	1	4	4
	Diferença	—	—	— 1	—	— 1
Dinamarquêses	Entradas	—	1	4	1	6
	Saídas	1	2	2	1	1
	Diferença	— 1	— 1	+ 2	—	+ 5
Francêses	Entradas	24	19	14	22	11
	Saídas	23	24	23	14	7
	Diferença	+ 1	— 5	— 9	+ 8	+ 4
Gregos	Entradas	5	2	7	4	—
	Saídas	1	6	3	1	9
	Diferença	+ 4	— 4	+ 4	+ 3	— 9
Espanhóis	Entradas	36	61	52	41	19
	Saídas	30	32	48	43	12
	Diferença	+ 6	+ 29	+ 4	— 2	+ 7
Holandêses	Entradas	72	23	39	13	31
	Saídas	40	33	31	42	18
	Diferença	+ 32	— 10	+ 8	— 29	+ 13
Húngaros	Entradas	6	3	—	—	1
	Saídas	2	2	2	1	—
	Diferença	+ 4	+ 1	— 2	— 1	+ 1
Inglêses	Entradas	63	56	48	39	14
	Saídas	72	60	73	41	20
	Diferença	— 9	— 4	— 25	— 2	— 6
Italianos	Entradas	124	157	288	100	32
	Saídas	86	86	98	68	18
	Diferença	+ 38	+ 71	+ 190	+ 32	+ 14
Iugoslavos	Entradas	—	—	2	—	1
	Saídas	2	2	4	—	—
	Diferença	— 2	— 2	— 2	—	+ 1
Polonêses	Entradas	5	13	3	4	2
	Saídas	8	13	14	6	5
	Diferença	— 3	—	— 11	— 2	— 3
Portuguêses	Entradas	229	252	313	345	256
	Saídas	161	253	308	222	142
	Diferença	+ 68	— 1	+ 5	+ 123	+ 114
Russos	Entradas	6	5	5	—	4
	Saídas	4	2	4	3	4
	Diferença	+ 2	+ 3	+ 1	— 3	—

MOVIMENTO DA POPULAÇÃO

III. — IMIGRAÇÃO E EMIGRAÇÃO

1. ENTRADAS E SAÍDAS DE PASSAGEIROS, PELO PÔRTO DO RECIFE, SEGUNDO AS NACIONALIDADES — 1955/59

NACIONALIDADES	ESPECIFICAÇÃO	MOVIMENTO ANUAL DE PASSAGEIROS									
		1955		1956		1957		1958		1959	
Suécos	Entradas		7		2		3		—		—
	Saídas		5		3		1		6		2
	Diferença	+	2	—	1	+	2	—	6	—	2
Suiços	Entradas		11		12		5		5		1
	Saídas		8		11		5		4		3
	Diferença	+	3	+	1		—	+	1	—	2
Outros europeus	Entradas		9		18		9		18		6
	Saídas		8		14		16		14		8
	Diferença	+	1	+	4	—	7	+	4	—	2
Argentinos	Entradas		18		21		18		7		4
	Saídas		26		16		21		9		1
	Diferença	—	8	+	5	—	3	—	2	+	3
Bolivianos	Entradas		—		—		—		1		1
	Saídas		2		—		—		1		—
	Diferença	—	2		—		—		—	+	1
Canadenses	Entradas		2		2		—		1		6
	Saídas		1		1		1		1		—
	Diferença	+	1	+	1	—	1		—	+	6
Chilenos	Entradas		2		7		2		2		1
	Saídas		2		1		—		1		—
	Diferença		—	+	6	+	2	+	1	+	1
Cubanos	Entradas		—		—		—		—		—
	Saídas		—		—		—		—		—
	Diferença		—		—		—		—		—
Estadunidenses	Entradas		52		53		62		38		40
	Saídas		33		22		18		14		6
	Diferença	+	19	+	31	+	14	+	24	+	34
Mexicanos	Entradas		1		—		—		—		—
	Saídas		—		—		—		—		—
	Diferença	+	1		—		—		—		—
Paraguaios	Entradas		—		—		—		—		—
	Saídas		—		—		—		—		—
	Diferença		—		—		—		—		—
Uruguaios	Entradas		2		7		2		2		—
	Saídas		2		2		6		3		—
	Diferença		—	+	5	—	4	—	1		—
Venezuelanos	Entradas		—		—		—		—		—
	Saídas		—		—		1		—		—
	Diferença		—		—	—	1		—		—
Outros americanos	Entradas		1		—		8		—		2
	Saídas		7		2		4		1		—
	Diferença	—	6	—	2	+	4	—	1	+	2
Chinêses	Entradas		—		—		1		19		—
	Saídas		—		—		—		—		—
	Diferença		—		—	+	1	+	19		—
Japonêses	Entradas		1		106		21		14		164
	Saídas		1		9		10		17		4
	Diferença		—	+	97	+	11	—	3	+	160
Turcos asiáticos, Sírios e Libanêses	Entradas		2		19		3		1		1
	Saídas		6		11		10		1		—
	Diferença	—	4	+	8	—	7		—	+	1

MOVIMENTO DA POPULAÇÃO

III. — IMIGRAÇÃO E EMIGRAÇÃO

1. ENTRADAS E SAÍDAS DE PASSAGEIROS, PELO PÔRTO DO RECIFE, SEGUNDO AS NACIONALIDADES — 1955/59

NACIONALIDADES	ESPECIFICAÇÃO	MOVIMENTO ANUAL DE PASSAGEIROS				
		1955	1956	1957	1958	1959
Outros asiáticos	Entradas	5	7	5	2	—
	Saídas	8	12	13	8	—
	Diferença	— 3	— 5	— 8	— 6	—
Africanos	Entradas	—	—	1	3	—
	Saídas	1	—	—	—	—
	Diferença	1	—	+ 1	+ 3	—
Australianos	Entradas	—	—	—	—	—
	Saídas	—	—	—	—	—
	Diferença	—	—	—	—	—
Nacionalidades ignoradas	Entradas	6	—	4	—	—
	Saídas	4	1	1	—	—
	Diferença	+ 2	— 1	+ 3	—	—
TOTAL	Entradas	15 573	15 573	15 957	9 438	8 258
	Saídas	13 974	15 926	13 757	7 082	6 471
	Diferença	+ 1 599	— 353	+ 2 200	+ 2 406	+ 1 787

2. ENTRADAS E SAÍDAS DE PASSAGEIROS, PELO AERO PÔRTO DO RECIFE, SEGUNDO AS NACIONALIDADES DOS AVIÕES — 1955/59

NACIONALIDADE DO AVIÃO	ESPECIFICAÇÃO	MOVIMENTO ANUAL DE PASSAGEIROS				
		1955	1956	1957	1958	1959
Brasil	Entradas	1 106	1 304	2 030	3 327	3 783
	Saídas	1 142	1 100	1 602	3 084	4 303
	Diferença	— 36	+ 204	+ 428	+ 243	— 520
Argentina	Entradas	—	—	—	—	307
	Saídas	—	—	—	—	320
	Diferença	—	—	—	—	— 13
Dinamarca	Entradas	28	39	62	64	28
	Saídas	24	59	77	78	28
	Diferença	+ 4	— 20	— 15	— 14	—
França	Entradas	—	—	—	—	24
	Saídas	—	—	24	—	40
	Diferença	—	—	24	—	— 16
Holanda	Entradas	151	161	381	326	295
	Saídas	188	219	409	411	322
	Diferença	— 37	— 58	— 28	— 85	— 27
Inglaterra	Entradas	—	—	—	—	4
	Saídas	—	—	—	—	3
	Diferença	—	—	—	—	+ 1
Itália	Entradas	60	4	—	—	2
	Saídas	82	—	20	3	2
	Diferença	— 22	+ 4	— 20	— 3	—
Noruega	Entradas	29	45	99	47	42
	Saídas	66	55	78	38	102
	Diferença	— 37	— 10	+ 21	+ 9	— 60
Suécia	Entradas	74	46	96	54	71
	Saídas	74	80	124	91	127
	Diferença	—	— 34	— 28	— 37	— 56
Suiça	Entradas	87	115	64	190	57
	Saídas	126	83	113	259	50
	Diferença	— 39	+ 32	— 49	— 69	+ 7
TOTAL	Entradas	1 535	1 714	2 732	4 008	4 613
	Saídas	1 702	1 596	2 447	3 964	5 297
	Diferença	— 167	+ 118	+ 285	+ 44	— 684

Nota: — Estes dados se referem sòmente aos aviões das linhas internacionais.

SITUAÇÃO ECONÔMICA

PRODUÇÃO AGRÍCOLA

1. PRINCIPAIS PRODUÇÕES AGRÍCOLAS NO ESTADO — 1954/58

PRODUTOS	UNIDADES	QUANTIDADE PRODUZIDA				
		1954	1955	1956	1957	1958
Abacaxi	fruto	13 557 900	13 296 600	13 559 100	14 739 400	14 196 400
Agave	t	3 720	19 710	11 667	16 136	11 686
Algodão em caroço	15 kg	4 560 500	4 204 360	3 112 850	3 194 430	2 978 850
Algodão em pluma	t	20 500	16 200	14 335	13 895	13 628
Alho	15 kg	33 400	27 880	23 730	30 320	29 570
Amendoim com casca	kg	54 700	68 400	59 540	67 440	105 040
Arroz com casca	60 kg	49 600	43 800	49 480	84 550	48 910
Banana	cacho	14 528 900	14 780 280	16 008 900	15 872 070	15 136 450
Batata doce	t	85 900	78 887	64 507	70 402	70 912
Batata inglêsa	60 kg	39 500	43 730	35 660	39 040	40 370
Café beneficiado	15 kg	1 417 900	1 524 240	1 667 060	1 541 930	1 373 040
Cana-de-açúcar	t	6 447 500	7 056 794	7 165 282	7 545 268	7 119 726
Cebola	15 kg	444 600	614 150	1 553 120	909 200	1 290 090
Côco-da-praia	fruto	31 760 000	36 264 550	38 711 600	39 607 100	39 821 450
Fava	60 kg	169 600	145 610	107 508	150 040	142 863
Feijão	60 kg	1 278 400	795 410	660 080	1 088 820	649 790
Fumo em fôlha	15 kg	109 000	87 750	90 450	106 630	83 018
Laranja	cento	1 655 100	1 606 450	1 664 250	1 938 268	1 729 180
Mamona (bagas)	kg	22 287 600	21 300 300	17 319 680	24 470 700	12 588 200
Mandioca (raiz)	t	1 422 500	1 177 629	1 247 318	1 190 571	1 105 121
Milho	60 kg	2 322 700	1 659 010	1 530 335	2 314 710	1 414 990
Tomate	kg	91 181 200	64 040 800	87 293 800	85 986 100	109 571 680
Uva	kg	176 100	85 150	205 300	195 410	203 060

PRODUÇÃO AGRÍCOLA

2. VALOR DAS PRINCIPAIS PRODUÇÕES AGRÍCOLAS NO ESTADO — 1954/58

PRODUTOS	VALOR (Cr$ 1 000)				
	1954	1955	1956	1957	1958
Abacaxi	24 247	31 795	35 384	38 287	51 244
Agave	14 706	74 699	55 176	80 405	85 469
Algodão em caroço	568 062	556 744	513 242	607 729	1 038 720
Algodão em pluma	471 104	501 120	473 044	547 480	1 051 945
Alho	10 240	9 312	8 813	13 900	16 581
Amendoim com casca	448	599	589	782	1 140
Arroz com casca	12 159	9 529	13 554	28 877	23 155
Banana	203 405	255 867	363 899	413 398	506 800
Batata doce	142 620	130 921	114 352	132 575	159 950
Batata inglêsa	5 056	7 628	7 724	11 286	18 034
Café beneficiado	378 579	483 133	630 372	702 904	647 807
Cana-de-açúcar	954 943	1 402 135	2 063 585	2 501 375	2 667 326
Cebola	26 231	46 236	93 486	54 446	369 122
Côco-da-praia	57 168	87 325	106 116	120 677	157 781
Fava	31 376	44 743	47 947	73 853	84 365
Feijão	305 538	361 217	492 600	684 338	558 548
Fumo em fôlha	17 985	15 411	24 851	33 685	30 829
Laranja	30 124	46 314	68 799	87 508	105 809
Mamona (bagas)	51 131	60 596	85 214	140 938	67 917
Mandioca (raiz)	825 050	586 584	756 149	802 963	1 075 325
Milho	264 674	209 441	269 983	427 494	433 700
Tomate	45 591	41 203	71 265	79 009	111 893
Uva	1 235	784	1 403	1 854	2 706

3. ÍNDICES DAS PRINCIPAIS PRODUÇÕES AGRÍCOLAS NO ESTADO — 1954/58 (1)

PRODUTOS	1954		1955		1956		1957		1958	
	Volume	Valor	Volume	Valor	Volume	Valor	Volume	Valor	Volume	Valor
Abacaxi	76,6	206,7	75,1	271,1	76,6	301,7	83,3	326,4	80,2	436,9
Agave	2 952,4	3 312,2	15 642,9	16 824,1	9 259,5	12 427,0	12 806,3	18 109,2	9 274,6	19 247,7
Algodão em caroço	134,3	270,9	123 8	265,5	91,7	244,8	94,1	289,8	87,7	495,4
Algodão em pluma	119,5	219,8	94,5	233,8	83,6	220,7	81,0	255,4	79,5	490,7
Alho	198,5	461,3	165,7	419,5	141,0	397,0	180,2	626,1	175,8	746,9
Amendoim com casca	244,2	560 0	305,4	748.8	265.8	726.3	301,1	977,5	468,9	1 425,0
Arroz com casca	162,8	401,0	143,8	314,3	162,4	447,0	277,5	952,4	160,5	763,7
Banana	152,1	453,2	154,8	570,1	167,6	810,7	166,2	921,0	158,5	1 129,1
Batata doce	173,1	433,8	159,0	393,3	130,0	347,8	141,9	403,3	142,9	486,6
Batata inglêsa	232,2	261,6	257,1	394.6	209,6	399,6	229,5	583,9	237.3	933,0
Café beneficiado	109,3	209,8	117,5	267.7	128,5	349,3	118,9	389.5	105.8	359,0
Cana-de-açúcar	118,4	199,3	129,6	292,6	131,5	430,7	138,5	522,1	130,7	556,7
Cebola	497,4	577,5	687,0	1 018,0	1 737,4	2 058,3	1 017,1	1 198,7	2 226.3	8 126,9
Côco-da-praia	107,3	163,4	122,6	249,6	130,8	393,3	133,8	344,9	134,6	450,9
Fava	153,6	267,7	131,9	381 8	97,4	409,1	136,2	630,2	129,4	719,9
Feijão	199,6	359,3	124,2	424,7	103,1	579,2	170.0	804,7	101,5	656,8
Fumo em fôlha	98,5	137,2	79,3	117,5	81,7	189,5	96,3	256,9	75,0	235,1
Laranja	114,1	197,7	110.8	303,9	114,8	451,5	133,7	574,3	119,3	694,4
Mamona (bagas)	64,6	111,2	61,7	131.8	50.2	185,3	70,9	306,4	36,5	147,7
Mandioca (raiz)	155,9	412,2	129,1	293,1	136,7	377,8	130,5	401,2	121.1	537,2
Milho	101,6	219,8	72,6	173,9	66,9	224,2	101,3	355,0	61,9	360,1
Tomate	249,5	320,7	175,3	289,9	238,9	501,4	235,3	555,9	299,9	787,2
Uva	538,5	726,5	260,4	461.2	627,8	825,3	597,6	1 090,6	621,0	1 591,8

(1) — Ano base: 1949 = 100

PRODUÇÃO AGRÍCOLA

ÁREA CULTIVADA, QUANTIDADE PRODUZIDA E VALOR — 1957/1958

ABACAXI

MUNICÍPIOS	Área cultivada (ha)		Quantidade (fruto)		Valor (Cr$ 1 000)	
	1957	1958	1957	1958	1957	1958
LITORAL-MATA						
Água Preta	45	36	248 000	198 000	744	990
Aliança	7	7	106 500	106 200	426	531
Amaraji	11	12	66 000	72 000	198	288
Bonito	10	20	36 000	66 000	144	330
Carpina	75	78	45 000	46 800	135	140
Cortês	4	4	20 000	20 000	70	80
Gameleira	15	20	150 000	200 000	450	600
Igarassu	18	14	150 000	135 000	750	810
Maraial	9	9	63 000	63 000	158	189
Moreno	2	2	4 000	4 000	18	24
Nazaré da Mata	3	4	34 000	40 000	136	160
Palmares	60	60	470 000	450 000	1 410	1 350
Paudalho	20	60	160 000	450 000	400	1 800
Ribeirão	29	29	260 000	184 000	910	736
São Vicente Férrer	9	8	88 000	63 000	352	378
Sirinhaém	3	5	23 000	15 000	140	120
També	128	125	1 536 000	1 500 000	1 536	3 000
Timbaúba	5	5	21 800	20 200	76	81
Vitória de Santo Antão	10	12	10 000	12 800	70	90
ZONA	463	510	3 496 300	3 646 000	8 123	11 697
AGRESTE						
Agrestina	78	78	303 000	375 000	909	938
Angelim	34	37	262 000	285 500	786	742
Bom Conselho	290	280	79 000	69 500	237	278
Bom Jardim	400	350	3 200 000	2 800 000	9 600	11 200
Canhotinho	103	103	547 000	500 000	1 094	1 250
Correntes	30	32	280 000	300 000	840	900
Cupira	33	34	175 500	182 000	702	910
Gravatá	110	116	880 000	925 000	2 200	2 775
João Alfredo	25	22	190 000	180 000	380	360
Lajedo	24	24	180 000	200 000	540	1 000
Limoeiro	339	296	1 958 039	1 721 000	4 895	8 605
Poção	4	5	23 400	28 000	70	112
Riacho das Almas	97	100	400 000	750 000	1 200	2 625
São Caetano	5	3	2 800	1 800	8	7
São Joaquim do Monte	109	103	900 000	850 000	2 700	3 400
ZONA	1 686	1 538	9 380 700	9 167 800	26 161	35 102
SERTÃO						
Araripina	33	33	42 000	86 500	168	146
Buíque	18	21	95 400	111 600	286	558
Exu	210	209	1 680 000	1 200 000	3 360	3 600
Flores	10	18	10 000	7 500	60	60
Ouricuri	3	—	8 000	—	48	—
Serrita	4	4	27 000	27 000	81	81
ZONA	278	276	1 862 400	1 382 600	4 003	4 445
RESUMO						
Litoral-Mata	463	510	3 496 300	3 646 000	8 123	11 697
Agreste	1 686	1 538	9 380 700	9 167 800	26 161	35 102
Sertão	278	276	1 862 400	1 382 600	4 003	4 445
ESTADO	2 427	2 374	14 739 400	14 196 400	38 287	51 244

PRODUÇÃO AGRÍCOLA

ÁREA CULTIVADA, QUANTIDADE PRODUZIDA E VALOR — 1957/1958

ALGODÃO EM CAROÇO

MUNICÍPIOS	Área cultivada (ha)		Quantidade (15 kg)		Valor (Cr$ 1 000)	
	1957	1958	1957	1958	1957	1958
LITORAL MATA						
Aliança	250	245	6 500	6 400	975	2 112
Bonito	1 000	800	7 800	8 000	1 287	1 600
Carpina	132	134	5 000	4 000	800	660
Macaparana	170	160	5 300	4 900	716	1 029
Nazaré da Mata	470	430	16 800	15 700	2 520	4 710
Quipapá	190	166	2 600	2 400	390	672
També	285	377	6 700	9 800	1 340	2 940
Timbaúba	1 016	1 100	20 600	15 400	3 090	4 620
Vitória de Santo Antão	150	230	4 500	3 100	675	465
ZONA	3 663	3 642	75 800	69 700	11 793	18 808
AGRESTE						
Agrestina	450	423	9 000	7 000	1 890	1 750
Alagoinha	90	60	1 100	600	198	198
Altinho	1 166	1 190	18 400	19 000	3 616	6 180
Angelim	1 450	1 420	25 200	22 000	4 032	5 060
Belo Jardim	277	289	1 800	2 000	378	900
Bezerros	2 142	2 313	34 300	31 200	5 488	10 332
Bom Conselho	4 700	5 000	76 000	83 000	15 200	24 900
Bom Jardim	475	530	8 500	8 100	1 275	1 620
Brejo da Madre de Deus	2 120	2 144	105 000	107 800	18 852	23 620
Camocim de São Félix	480	422	9 000	8 400	1 350	2 520
Canhotinho	1 036	1 052	15 000	16 000	2 250	2 880
Caruaru	11 600	11 600	120 000	106 200	17 170	21 546
Correntes	3 945	4 050	110 800	100 200	21 168	27 054
Cupira	20	—	600	—	90	—
Garanhuns	17 500	18 200	255 900	241 000	56 100	55 430
Glória do Goitá	2 100	2 170	46 800	48 000	9 360	10 080
Gravatá	900	875	18 000	17 200	3 060	5 260
Jcão Alfredo	320	320	3 200	3 900	320	1 053
Jurema	629	629	10 800	10 200	1 836	2 550
Lagoa dos Gatos	205	225	6 800	4 800	1 224	864
Lajedo	786	847	15 500	17 000	2 790	6 800
Limoeiro	15 300	15 900	130 700	119 800	19 605	43 128
Orobó	1 650	1 500	57 500	48 200	11 500	24 100
Palmeirina	670	436	14 700	9 800	2 350	2 744
Paneias	260	278	4 100	5 000	615	1 850
Pesqueira	40	35	600	630	72	176
Poção	10	5	100	50	12	18
Riacho das Almas	262	382	2 660	3 480	543	1 350
Sanharó	400	380	6 500	5 700	910	1 026
São Bento do Una	2 100	2 000	28 600	28 000	4 290	8 400
São Caetano	550	600	13 800	14 000	2 622	4 900
São Joaquim do Monte	916	823	13 220	12 400	2 644	4 349
Surubim	7 650	7 690	73 500	68 400	12 495	25 992
Taquaritinga do Norte	110	28	570	150	91	38
Toritama	18	21	130	150	21	39
Vertentes	5 400	4 280	35 000	27 800	5 325	7 304
ZONA	87 727	88 027	1 273 380	1 197 160	230 750	336 011

PRODUÇÃO AGRÍCOLA

ÁREA CULTIVADA, QUANTIDADE PRODUZIDA E VALOR — 1957/1958

ALGODÃO EM CAROÇO

MUNICÍPIOS	Área cultivada (ha)		Quantidade (15 kg)		Valor (Cr$ 1 000)	
	1957	1958	1957	1958	1957	1958
SERTÃO						
Afogados da Ingàzeira	5 000	4 000	109 000	99 000	18 530	37 620
Águas Belas	2 700	2 900	58 000	55 800	8 700	11 160
Araripina	332	363	11 000	10 100	1 100	1 818
Arcoverde	172	104	1 850	1 150	408	379
Belém do São Francisco	350	750	1 100	2 300	176	621
Bodocó	4 800	2 080	13 000	8 000	2 600	2 000
Buique	1 955	1 238	18 600	18 500	3 374	8 325
Cabrobó	1 125	1 125	10 000	14 000	3 900	4 200
Carnaiba	7 590	8 470	113 000	104 600	18 080	55 438
Custódia	4 800	4 400	59 000	50 000	12 980	14 000
Exu	3 910	4 100	26 400	26 000	4 579	8 300
Flores	18 200	17 200	250 000	224 400	63 500	89 760
Floresta	1 016	1 040	20 320	18 600	4 877	5 580
Inajá	120	250	1 600	2 000	240	600
Itapetim	3 500	4 000	70 000	68 000	14 000	26 520
Ouricuri	3 134	2 985	13 050	10 660	1 957	2 447
Parnamirim	2 739	968	20 000	10 000	3 000	2 000
Pedra	4 080	3 988	54 300	41 100	6 516	9 453
Petrolândia	77	145	800	1 800	128	666
Petrolina	2 200	2 000	23 400	14 400	2 808	2 160
Salgueiro	696	695	15 000	13 900	2 250	4 170
Santa Maria da Boa Vista	130	180	3 400	3 200	510	960
São José do Belmonte	9 200	8 500	87 200	78 000	13 080	23 400
São José do Egito	6 150	6 300	85 000	80 100	17 000	40 050
Serra Talhada	20 500	20 500	128 000	120 000	19 880	32 400
Serrita	402	408	6 300	4 000	1 134	800
Sertânia	13 100	14 800	463 000	464 000	106 490	227 360
Tabira	15 300	16 000	159 200	148 000	28 656	66 600
Tacaratu	31	28	330	380	53	114
Triunfo	787	787	23 409	20 000	4 680	5 000
ZONA ..	134 096	130 304	1 845 250	1 711 990	365 186	683 901

RESUMO

Litoral-Mata	3 663	3 642	75 800	69 700	11 793	18 803
Agreste	87 727	88 027	1 273 380	1 197 160	230 750	336 011
Sertão	134 096	130 304	1 845 250	1 711 990	365 186	683 901
ESTADO	225 486	221 973	3 194 430	2 978 850	607 729	1 038 720

PRODUÇÃO AGRÍCOLA

ÁREA CULTIVADA, QUANTIDADE PRODUZIDA E VALOR — 1957/1958

ALHO

MUNICÍPIOS	Área cultivada (ha)		Quantidade (15 kg)		Valor (Cr$ 1 000)	
	1957	1958	1957	1958	1957	1958
AGRESTE						
Bezerros	12	10	1 800	2 000	810	1 600
Bom Conselho	11	9	100	80	45	40
Caruaru	12	12	1 500	1 500	525	540
Garanhuns	8	8	700	640	455	512
Gravatá	120	105	24 000	20 000	10 800	10 000
Lagoa dos Gatos	15	15	500	150	300	90
Palmeirina	3	2	30	50	11	13
São Caetano	—	2	—	20	—	18
ZONA	181	163	28 630	24 440	12 946	12 813
SERTÃO						
Carnaíba	4	—	150	—	120	—
Flores	7	3	600	300	420	240
Petrolândia	1	1	20	30	30	48
Salgueiro	2	2	810	800	324	1 080
Santa Maria da Boa Vista	—	10	—	4 000	—	2 400
São José do Egito	2	—	110	—	60	—
ZONA	16	16	1 690	5 130	954	3 768
RESUMO						
Agreste	181	163	28 630	24 440	12 946	12 813
Sertão	16	16	1 690	5 130	954	3 768
ESTADO	197	179	30 320	29 570	13 900	16 581

PRODUÇÃO AGRÍCOLA

ÁREA CULTIVADA, QUANTIDADE PRODUZIDA E VALOR — 1957/1958

AMENDOIM COM CASCA

MUNICÍPIOS	Área cultivada (ha)		Quantidade (kg)		Valor (Cr$ 1 000)	
	1957	1958	1957	1958	1957	1958
LITORAL-MATA						
Nazaré da Mata	3	3	1 000	1 030	10	15
Timbaúba	6	5	1 000	870	20	22
Vitória de Santo Antão	20	13	800	500	8	5
ZONA	29	21	2 800	2 400	38	42
AGRESTE						
Correntes	—	3	—	600	—	3
Garanhuns	—	60	—	42 000	—	210
Limoeiro	54	50	16 000	16 000	352	400
ZONA	54	113	16 000	58 600	352	613
SERTÃO						
Araripina	12	13	16 500	14 300	83	43
Exu	20	20	10 000	2 000	70	16
Floresta	15	13	18 200	23 400	133	351
Petrolândia	6	6	3 000	3 500	51	70
Triunfo	2	2	840	840	5	5
ZONA	55	59	48 640	44 040	392	485
RESUMO						
Litoral-Mata	29	21	2 800	2 400	38	42
Agreste	54	113	16 000	58 600	352	613
Sertão	55	59	48 640	44 040	392	485
ESTADO	138	193	67 440	105 040	782	1 140

PRODUÇÃO AGRÍCOLA

ÁREA CULTIVADA, QUANTIDADE PRODUZIDA E VALOR — 1957/1958

ARROZ COM CASCA

MUNICÍPIOS	Área cultivada (ha)		Quantidade (60 kg)		Valor (Cr$ 1 000)	
	1957	1958	1957	1958	1957	1958
LITORAL-MATA						
Macaparana	2	2	50	50	15	22
São Lourenço da Mata	14	14	210	230	105	161
També	20	30	100	150	32	56
Timbaúba	22	30	200	280	120	168
ZONA	58	76	560	710	272	407
AGRESTE						
Bom Jardim	20	20	400	360	260	252
Correntes	6	8	150	300	90	210
Glória do Goitá	30	33	620	670	260	281
João Alfredo	15	15	360	400	198	300
Limoeiro	70	73	1 800	2 000	1 260	1 780
Palmeirina	—	3	—	30	—	20
Zona	141	152	3 330	3 760	2 068	2 843
SERTÃO						
Afogados da Ingàzeira	65	—	2 000	—	1 560	—
Araripina	303	318	18 000	9 000	5 400	4 320
Belém do São Francisco	50	24	1 200	580	360	209
Bodocó	272	181	7 000	600	4 200	360
Cabrobó	700	700	22 000	22 000	5 280	9 240
Carnaíba	42	—	540	—	135	—
Exu	220	200	4 200	600	1 596	300
Flores	67	66	800	140	240	70
Floresta	23	8	530	200	138	60
Itapetim	36	—	1 500	—	750	—
Parnamirim	100	60	3 500	1 600	1 050	960
Petrolândia	5	4	140	120	50	66
Salgueiro	60	30	1 200	200	240	40
Santa Maria da Boa Vista	30	35	750	800	180	430
São José do Belmonte	50	—	3 500	—	840	—
São José do Egito	75	76	4 900	4 000	1 715	1 920
Serra Talhada	120	—	1 200	—	360	—
Serrita	305	332	5 000	4 000	1 500	1 400
Tabira	140	—	1 700	—	442	—
Triunfo	63	45	1 000	600	500	430
ZONA	2 726	2 079	80 660	44 440	26 536	19 905
RESUMO						
Litoral-Mata	58	76	560	710	272	407
Agreste	141	152	3 330	3 760	2 069	2 843
Sertão	2 726	2 079	80 660	44 440	26 536	19 905
ESTADO	2 925	2 307	84 550	48 910	28 877	23 155

PRODUÇÃO AGRÍCOLA

ÁREA CULTIVADA, QUANTIDADE PRODUZIDA E VALOR — 1957/1958

BANANA

MUNICÍPIOS	Área cultivada (ha)		Quantidade (cacho)		Valor (Cr$ 1 000)	
	1957	1958	1957	1958	1957	1958
LITORAL - MATA						
Água Preta	3,33	3,51	20 800	15 000	582	525
Aliança	18	17	22 200	21 100	666	633
Amaraji	78	78	124 000	124 000	3 100	3 100
Barreiros	12	16	23 500	27 000	588	675
Bonito	184	240	450 000	450 000	11 250	13 500
Cabo	21	21	65 000	66 000	1 950	3 960
Carpina	19	19	48 200	48 400	1 398	1 452
Catende	3,20	3,52	6 000	6 000	180	180
Cortês	80	87	135 000	135 000	2 700	3 375
Escada	28	26	93 000	87 000	4 185	3 915
Gameleira	32	32	60 000	60 000	1 200	1 800
Goiana	1 69	2,43	10 800	4 200	324	252
Igarassu	88	113	135 000	140 000	2 700	3 500
Jaboatão	75	75	186 800	186 800	6 351	7 472
Joaquim Nabuco	0,80	1.28	800	700	16	14
Macaparana	63	65	75 000	78 000	1 500	1 950
Maraial	1 200	216	2 250 000	2 280 000	45 000	45 600
Moreno	16	16	17 500	11 600	525	464
Nazaré da Mata	176	168	330 000	315 000	6 600	6 300
Palmares	9,92	9,60	18 000	19 000	630	760
Paudalho	21	22	25 500	22 000	765	660
Paulista	36	38	120 000	126 000	5 400	7 560
Quipapá	269	256	336 000	480 000	3 360	9 600
RECIFE	26	28,80	21 600	24 000	1 728	1 200
Ribeirão	2,40	2,56	4 400	4 800	110	144
Rio Formoso	97	98	115 000	115 000	2 070	2 070
São Lourenço da Mata	6,40	5,92	7 000	3 000	490	180
São Vicente Férrer	213	225	245 000	180 000	7 350	7 200
Sirinhaém	16	11,70	66 000	37 500	1 980	1 500
També	56	58	105 000	103 000	2 100	2 700
Timbaúba	285	280	538 200	519 800	16 146	25 990
Vicência	400	425	480 000	630 000	10 080	17 000
Vitória de Santo Antão	17	17	57 000	60 000	2 850	3 000
ZONA	3 554	3 677	6 192 300	6 434 900	145 874	178 231

PRODUÇÃO AGRÍCOLA

ÁREA CULTIVADA, QUANTIDADE PRODUZIDA E VALOR — 1957/1958

BANANA

MUNICÍPIOS	Área cultivada (ha)		Quantidade (cacho)		Valor (Cr$ 1 000)	
	1957	1958	1957	1958	1957	1958
AGRESTE						
Agrestina	13	13,60	30 000	34 000	585	850
Alagoinha	0,16	0,24	270	150	5	8
Altinho	31	12,60	61 000	36 000	1 830	1 800
Angelim	26	23	46 000	41 500	1 012	1 245
Belo Jardim	53	56	66 000	70 000	2 640	2 800
Bezerros	450	360	1 100 000	800 000	22 000	20 000
Bom Conselho	32	50	105 200	315 600	1 578	9 468
Bom Jardim	640	480	2 000 000	1 500 000	60 000	60 000
Brejo da Madre de Deus	25	25	120 200	122 000	2 164	2 440
Camocim de São Félix	72	72	240 000	240 000	9 600	9 600
Canhotinho	81	80	252 000	250 000	4 032	4 500
Caruaru	20	21	65 000	65 500	1 950	2 292
Correntes	11	16	16 800	20 000	336	300
Cupira	12	13	24 000	18 000	384	360
Garanhuns	31	31	102 000	105 000	2 550	5 775
Glória do Goitá	56	57	173 000	177 500	5 190	6 213
Gravatá	51	56	96 000	105 000	2 112	3 150
João Alfredo	8	13	20 000	24 000	260	360
Jurema	204	227	390 000	450 000	7 800	11 250
Lagoa dos Gatos	150	160	372 400	450 300	6 331	6 754
Lajedo	5	3	8 000	4 800	320	238
Limoeiro	1 758	1 800	2 110 000	2 145 000	73 850	107 250
Orobó	16	26	20 000	20 000	500	600
Palmeirina	104	112	195 000	200 000	2 145	2 400
Panelas	78	78	62 000	60 000	930	1 200
Pesqueira	21	22	30 000	42 000	1 365	1 890
Poção	7,04	6,56	8 000	8 300	240	332
Riacho das Almas	9,90	9,90	22 000	22 000	660	1 320
Sanhoró	19	22	30 000	36 000	1 200	1 800
São Caetano	85	106	84 000	85 000	2 100	3 825
São Joaquim do Monte	56	61,60	90 000	100 000	1 800	2 500

PRODUÇÃO AGRÍCOLA

ÁREA CULTIVADA, QUANTIDADE PRODUZIDA E VALOR — 1957/1958

BANANA

MUNICÍPIOS	Área cultivada (ha)		Quantidade (cacho)		Valor (Cr$ 1 000)	
	1957	1958	1957	1958	1957	1958
AGRESTE (conclusão)						
Taquaritinga do Norte	113	115	214 400	210 000	5 360	10 500
Toritama	14	13	22 000	18 000	660	900
Vertentes	128	96	240 000	150 000	4 800	4 500
ZONA	4 380	4 238	8 424 270	7 925 650	228 289	288 470
SERTÃO						
Afogados da Ingàzeira	23	23	36 000	36 000	1 080	2 340
Águas Belas	34	46	46 100	38 000	1 106	1 140
Araripina	23	24	100 000	60 000	3 000	3 600
Belém do São Francisco	10	15,57	24 000	36 000	960	3 600
Bodocó	3,68	6,40	15 000	16 000	450	800
Buique	30	48	48 500	75 000	1 697	3 750
Cabrobó	21	25,50	60 000	71 000	1 800	2 698
Carnaíba	23	27	75 000	75 000	2 625	3 375
Custódia	12	13,50	41 400	45 000	1 449	3 150
Exu	11	12	14 500	9 600	435	480
Flores	23	27	90 000	30 000	4 500	2 400
Floresta	26	27	49 500	15 100	1 782	604
Inajá	7,72	12	31 500	33 000	1 575	990
Itapetim	1,52	2,08	2 900	5 000	73	200
Ouricuri	35	41	50 000	20 000	1 000	1 000
Parnamirim	4,96	4,80	12 500	12 600	438	1 008
Pedra	6,66	7,20	29 000	28 000	1 015	1 260
Petrolândia	10	11	18 000	20 000	720	1 200
Petrolina	8	4,80	10 000	3 000	500	360
Salgueiro	2,74	13	318 000	4 600	7 950	161
Santa Maria da Boa Vista	1,52	2	8 000	7 200	400	432
São José do Belmonte	1,89	0,18	9 800	800	245	40
São José do Egito	2,88	3	5 400	5 500	135	275
Serra Talhada	0,08	0,12	400	300	10	9
Serrita	50	64	48 000	60 000	1 680	2 400
Tabira	24	2	30 000	4 200	750	147
Tacaratu	11	32	22 000	15 000	660	430
Triunfo	48	48	60 000	50 000	1 200	2 250
ZONA	727	542	1 255 500	775 900	39 235	40 099
RESUMO						
Litoral-Mata	3 554	3 677	6 192 300	6 434 900	145 874	178 231
Agreste	4 380	4 238	8 424 270	7 925 650	228 289	288 470
Sertão	727	542	1 255 500	775 900	39 235	40 099
ESTADO	8 661	8 457	15 872 070	15 136 450	413 398	506 800

NOTA: A área cultivada se refere apenas a que se acha em produção.

PRODUÇÃO AGRÍCOLA

ÁREA CULTIVADA, QUANTIDADE PRODUZIDA E VALOR — 1957/1958

BATATA DOCE

MUNICÍPIOS	Área cultivada (ha)		Quantidade (t)		Valor (Cr$ 1 000)	
	1957	1958	1957	1958	1957	1958
LITORAL-MATA						
Água Preta	18	11	300	326	300	652
Aliança	52	53	624	636	1 248	1 590
Amaraji	12	10	60	50	24	25
Bonito	35	37	100	100	270	250
Carpina	62	64	496	512	491	512
Cortês	6	4	30	26	15	26
Escada	8	8	64	56	179	196
Gameleira	4	4	20	20	30	40
Goiana	5	6	65	78	97	156
Igarassu	12	11	110	80	132	160
Jaboatão	34	22	394	264	1 182	924
Macaparana	5	4	25	20	25	30
Moreno	2	3	5	15	18	60
Nazaré da Mata	840	740	3 430	5 120	15 747	17 920
Palmares	27	30	90	120	198	264
Paudalho	30	45	300	450	600	1 125
Paulista	180	180	1 440	1 460	4 320	4 380
Quipapá	48	65	220	335	550	838
RECIFE	3	3	12	9	32	26
Ribeirão	4	5	20	24	60	84
Rio Formoso	6	8	45	51	68	102
São Lourenço da Mata	32	34	370	400	1 110	1 520
São Vicente Férrer	5	6	25	30	50	75
Sirinhaém	11	3	99	35	347	140
També	165	177	825	885	1 238	1 593
Timbaúba	76	70	153	142	229	355
Vicência	500	445	4 440	3 800	4 460	3 420
Vitória de Santo Antão	170	118	1 400	1 600	3 500	3 520
ZONA	2 352	2 166	17 162	16 644	36 520	39 983
AGRESTE						
Agrestina	20	10	90	50	198	150
Altinho	225	180	1 700	1 900	3 400	4 750
Angelim	19	12	36	32	90	96
Belo Jardim	11	10	14	14	11	11
Bezerros	126	140	1 000	1 680	2 000	4 200
Bom Conselho	285	285	7 300	7 348	6 570	11 022
Bom Jardim	150	150	600	600	1 200	1 200
Brejo da Madre de Deus	70	80	406	440	812	1 144
Camocim de São Félix	42	30	550	255	825	510
Canhotinho	133	112	750	760	1 125	1 368
Caruaru	2 500	2 500	9 500	10 100	13 300	14 140
Correntes	5	6	20	30	20	45
Cupira	24	22	320	352	960	1 162
Garanhuns	620	650	2 790	2 925	8 370	10 530
Glória do Goitá	20	22	200	210	300	315
Gravatá	56	52	840	800	1 680	2 000
Jurema	10	10	22	27	55	81
Lagoa dos Gatos	145	145	361	361	433	722

PRODUÇÃO AGRÍCOLA

ÁREA CULTIVADA, QUANTIDADE PRODUZIDA E VALOR — 1957/1958

BATATA DOCE

MUNICÍPIOS	Área cultivada (ha)		Quantidade (t)		Valor (Cr$ 1 000)	
	1957	1958	1957	1958	1957	1958
AGRESTE (conclusão)						
Lajedo	72	60	300	300	129	270
Limoeiro	776	780	18 700	19 800	37 400	49 500
Orobó	40	30	275	280	688	728
Palmeirina	8	7	30	36	69	90
Panelas	17	17	70	90	175	270
Poção	3	3	19	21	47	63
Riacho das Almas	48	50	160	200	368	600
São Bento do Una	237	210	784	840	2 038	2 520
São Caetano	140	150	480	550	1 584	2 200
São Joaquim do Monte	170	180	670	640	1 340	1 408
Surubim	175	115	179	102	215	143
Taquaritinga do Norte	12	11	42	40	36	36
Toritama	5	6	9	10	8	10
ZONA	6 164	6 035	48 217	50 793	85 445	111 284
SERTÃO						
Afogados da Ingàzeira	200	—	300	—	540	—
Águas Belas	100	68	530	450	1 537	1 395
Araripina	33	36	290	200	435	400
Belém do São Francisco	45	40	600	550	960	907
Bodocó	12	9	35	30	53	60
Buíque	30	30	76	75	152	225
Cabrobó	30	30	280	310	504	682
Carnaíba	48	—	120	—	240	—
Custódia	10	10	80	80	160	200
Exu	15	10	30	6	60	12
Flores	36	36	100	90	220	234
Floresta	202	157	480	440	960	1 056
Itapetim	70	48	140	80	210	160
Ouricuri	24	—	74	—	148	—
Petrolândia	9	8	100	70	180	165
Petrolina	212	—	522	—	1 566	—
Santa Maria da Boa Vista	30	35	600	790	1 080	2 100
São José do Egito	35	—	158	—	474	—
Serra Talhada	30	10	70	10	154	30
Serrita	24	27	160	150	400	375
Sertânia	7	9	25	29	62	102
Tabira	70	70	150	115	360	345
Triunfo	12	12	103	90	155	225
ZONA	1 284	645	5 023	3 475	10 610	8 683
RESUMO						
Litoral-Mata	2 352	2 166	17 162	16 644	36 520	39 983
Agreste	6 164	6 035	48 217	50 793	85 445	111 284
Sertão	1 284	645	5 023	3 475	10 610	8 683
ESTADO	9 800	8 846	70 402	70 912	132 575	159 950

PRODUÇÃO AGRÍCOLA

ÁREA CULTIVADA, QUANTIDADE PRODUZIDA E VALOR — 1957/1958

BATATA INGLÊSA

MUNICÍPIOS	Área cultivada (ha)		Quantidade (60 kg)		Valor (Cr$ 1 000)	
	1957	1958	1957	1958	1957	1958
AGRESTE						
Angelim	18	13	440	210	123	67
Bom Conselho	70	80	2 000	2 400	360	576
Canhotinho	42	36	1 200	1 100	216	242
Caruaru	100	100	6 000	7 000	3 000	4 900
Correntes	25	20	850	600	153	126
Cupira	12	12	1 000	120	380	57
Garanhuns	400	420	18 000	18 900	4 500	6 615
Jurema	7	6	190	190	34	46
Palmeirina	6	6	200	300	30	78
Panelas	2	2	100	160	24	43
Riacho das Almas	5	6	120	130	50	78
São Bento do Una	332	344	8 200	8 600	2 132	4 816
São Joaquim do Monte	4	4	210	210	76	76
ZONA	1 023	1 049	38 510	39 920	11 078	17 720
SERTÃO						
Araripina	9	9	300	180	90	130
Ouricuri	6	9	100	180	50	126
São Jcsé do Egito	1	—	30	—	18	—
Triunfo	5	5	100	90	50	58
ZONA	21	23	530	450	208	314
RESUMO						
Agreste	1 023	1 049	38 510	39 920	11 078	17 720
Sertão	21	23	530	450	208	314
ESTADO	1 044	1 072	39 040	40 370	11 286	18 034

PRODUÇÃO AGRÍCOLA

ÁREA CULTIVADA, QUANTIDADE PRODUZIDA E VALOR — 1957/1958

CAFÉ BENEFICIADO

MUNICÍPIOS	Área cultivada (ha)		Quantidade (15 kg)		Valor (Cr$ 1 000)	
	1957	1958	1957	1958	1957	1958
LITORAL-MATA						
Água Preta	4	4	180	190	58	67
Aliança	40	38	350	500	158	300
Amaraji	28,20	28,20	850	850	382	340
Bonito	3 420	3 600	130 000	100 000	65 000	50 000
Catende	207	225	1 900	2 000	798	860
Cortês	12	12,40	350	360	150	162
Escada	1,20	1,20	10	10	5	6
Igarassu	0,90	1,35	30	30	12	12
Macaparana	640	640	12 800	12 800	3 200	3 840
Maraial	58	58	1 400	1 400	672	672
Nazaré da Mata	15,90	15,40	440	310	167	118
Paudalho	17,50	17,50	40	40	18	19
Quipapá	640	640	20 800	19 200	8 944	5 760
São Vicente Férrer	1 024	1 056	35 000	10 000	15 750	7 000
També	74,24	74,70	830	830	324	332
Timbaúba	372	370	11 300	11 000	5 424	5 940
Vicência	228	232	35 200	9 000	14 080	3 600
Vitória de Santo Antão	8,10	9	900	1 000	450	700
ZONA	6 791	7 025	252 380	169 520	115 592	79 728
AGRESTE						
Agrestina	89	89	8 000	8 000	3 360	3 600
Altinho	274	274	18 000	6 600	7 200	2 640
Angelim	387	387	25 200	20 200	10 080	8 080
Belo Jardim	760	800	10 400	12 000	4 160	5 040
Bezerros	4 460	4 462	110 000	66 000	44 000	26 400
Bom Conselho	1 976	2 056	151 600	151 500	68 220	53 025
Bom Jardim	224	192	2 100	1 500	945	675
Brejo da Madre de Deus	1 800	1 800	38 900	40 000	15 560	18 000
Camocim de São Félix	1 958	1 958	22 000	11 000	9 240	4 620
Canhotinho	500	720	18 500	12 000	8 325	4 320
Caruaru	2 970	2 970	47 000	46 000	23 500	29 900
Correntes	1 192	1 240	71 000	90 000	31 950	31 500
Cupira	32	32	450	960	144	432
Garanhuns	6 440	6 520	483 000	489 000	241 500	268 950
Glória do Goitá	5	5	120	130	54	62
Gravatá	1 761	1 739	39 200	38 600	16 856	17 370
João Alfredo	4	3,20	300	100	120	45
Jurema	412	428	12 000	15 500	5 400	6 975
Lagoa dos Gatos	2 709	2 700	18 900	16 000	8 505	8 000
Limoeiro	84	85	530	550	254	330
Orobó	567	576	18 800	19 200	7 520	9 600
Palmeirina	704	703	24 600	17 700	9 840	7 080
Panelas	254	260	13 200	11 500	5 940	5 175
Pesqueira	66 80	63	1 500	1 100	600	495
Poção	3,20	3,20	80	10	32	5
Riacho das Almas	2	2	50	50	23	22

PRODUÇÃO AGRÍCOLA

ÁREA CULTIVADA, QUANTIDADE PRODUZIDA E VALOR — 1957/1958

CAFÉ BENEFICIADO

MUNICÍPIOS	Área cultivada (ha)		Quantidade (15 kg)		Valor (Cr$ 1 000)	
	1957	1958	1957	1958	1957	1958
AGRESTE (conclusão)						
Sanharó	114	114	4 400	4 900	1 804	2 205
São Caetano	176	176	750	590	330	271
São Joaquim do Monte	1 260	1 262	88 200	75 600	37 044	31 752
Surubim	0,40	—	10	—	3	—
Taquaritinga do Norte	1 818	1 818	20 200	15 200	7 474	6 840
Toritama	88	91	2 200	2 000	814	900
Vertentes	400	400	15 000	10 000	6 450	3 800
ZONA	33 491	33 960	1 266 190	1 183 490	577 247	558 109
SERTÃO						
Águas Belas	16	16	3 100	260	961	99
Araripina	1	0,60	40	20	16	9
Buíque	8	8	550	500	243	250
Exu	4,50	4,50	80	10	36	5
Floresta	0,95	1	10	10	4	5
Pedra	3,40	3,20	220	200	106	90
Serrita	11,70	11,70	360	30	144	12
Triunfo	342	342	19 000	19 000	8 550	9 500
ZONA	383	387	23 360	20 030	10 065	9 970
RESUMO						
Litoral-Mata	6 791	7 023	252 380	169 520	115 592	79 728
Agreste	33 491	33 960	1 266 190	1 183 490	577 247	558 109
Sertão	388	387	23 360	20 030	10 065	9 970
ESTADO	40 670	41 370	1 541 930	1 373 040	702 904	647 807

NOTA: A área cultivada se refere apenas a que se acha em produção.

PRODUÇÃO AGRÍCOLA

ÁREA CULTIVADA, QUANTIDADE PRODUZIDA E VALOR — 1957/1958

CANA-DE-AÇÚCAR

MUNICÍPIOS	Área cultivada (ha)		Quantidade (t)		Valor (Cr$ 1 000)	
	1957	1958	1957	1958	1957	1958
LITORAL-MATA						
Água Preta	8 200	8 400	325 000	360 000	97 500	147 600
Aliança	7 235	7 265	311 105	305 130	94 576	93 065
Amaraji	2 500	2 200	100 000	88 000	40 000	27 104
Barreiros	4 000	3 500	210 000	108 000	63 000	39 960
Bonito	2 500	3 000	90 000	100 000	25 200	30 000
Cabo	10 600	11 800	318 000	413 000	92 220	145 550
Carpina	230	234	5 980	6 100	1 256	1 403
Catende	18 163	17 000	726 520	650 000	217 956	240 000
Cortês	2 400	2 100	96 000	79 800	43 200	35 910
Escada	5 200	5 500	260 000	220 000	98 800	85 800
Gameleira	4 000	4 000	200 000	140 000	66 000	51 800
Goiana	7 800	8 000	380 000	410 000	155 800	168 100
Igarassu	3 500	4 000	122 000	160 000	46 360	64 000
Ipojuca	6 700	1 500	270 000	60 000	64 800	18 000
Jaboatão	4 900	5 560	172 600	194 740	60 410	74 001
Joaquim Nabuco	2 400	2 100	96 000	90 000	34 560	45 000
Macaparana	400	450	18 000	20 300	5 400	8 120
Maraial	2 880	2 900	144 000	140 000	50 400	56 000
Moreno	3 400	4 000	141 000	220 000	56 400	88 000
Nazaré da Mata	6 000	6 500	336 000	292 500	127 680	114 075
Olinda	5	6	88	112	30	40
Palmares	8 960	8 900	311 500	315 000	124 600	141 750
Paudalho	5 000	5 000	180 000	165 000	54 000	57 750
Paulista	7	10	90	110	27	39
Quipapá	3 800	4 000	128 000	150 000	39 680	60 000
RECIFE	130	120	3 200	2 400	896	744
Ribeirão	10 410	10 600	332 800	338 500	126 464	128 630
Rio Formoso	12 500	11 500	480 000	445 000	177 600	169 100
São Lourenço da Mata	5 080	5 000	203 200	180 000	60 960	57 600
São Vicente Férrer	280	200	9 600	8 000	3 648	2 720
Sirinhaém	4 246	4 350	212 300	217 500	63 690	82 650
També	2 695	2 730	121 270	122 850	48 508	49 140
Timbaúba	5 375	5 380	225 750	290 580	63 210	101 703
Vicência	12 500	11 000	352 000	275 000	112 640	88 000
Vitória de Santo Antão	4 500	4 000	195 200	160 000	62 464	62 400
ZONA	178 496	172 805	7 077 203	6 727 622	2 379 935	2 534 754
AGRESTE						
Agrestina	20	13	240	300	149	210
Altinho	194	194	5 000	7 000	1 750	2 800
Angelim	16	18	540	610	189	195
Belo Jardim	54	54	1 575	1 575	551	630
Bezerros	363	363	5 700	5 100	1 140	1 122
Bom Conselho	1 000	800	22 000	17 600	3 960	4 400
Bom Jardim	50	60	750	900	150	270
Brejo da Madre de Deus	40	35	1 400	1 400	252	280
Canhotinho	4 230	4 235	140 000	130 000	42 000	45 000
Caruaru	250	250	7 700	7 600	2 618	2 838
Correntes	120	120	5 800	6 800	1 334	1 700
Garanhuns	45	45	1 125	1 125	394	450

PRODUÇÃO AGRÍCOLA

ÁREA CULTIVADA, QUANTIDADE PRODUZIDA E VALOR — 1957/1958

CANA-DE-AÇÚCAR

MUNICÍPIOS	Área cultivada (ha)		Quantidade (t)		Valor (Cr$ 1 000)	
	1957	1958	1957	1958	1957	1958
AGRESTE (conclusão)						
Glória do Goitá	150	200	7 000	8 500	1 680	2 550
Gravatá	420	440	11 000	12 000	1 540	2 160
João Alfredo	10	30	500	2 000	150	600
Jurema	218	218	5 000	4 500	2 500	2 250
Lagoa dos Gatos	500	500	15 800	15 800	2 370	5 846
Limoeiro	48	75	1 350	1 900	162	608
Orobó	40	40	2 000	2 000	600	800
Palmeirina	58	51	1 600	1 450	512	479
Panelas	2 050	1 996	50 000	49 000	15 000	17 150
Pesqueira	6	6	210	210	63	95
São Caetano	—	6	—	54	—	27
São Joaquim do Monte	103	111	3 570	3 496	1 142	1 223
Taquaritinga do Norte	22	18	540	350	270	175
ZONA	10 007	9 883	290 400	281 270	80 476	94 408
SERTÃO						
Afogados da Ingàzeira	200	72	3 500	1 400	1 225	700
Águas Belas	300	30	10 200	580	3 060	203
Araripina	23	22	820	600	205	270
Belém do São Francisco	190	210	3 800	6 900	1 102	3 450
Bodocó	30	57	1 000	300	300	105
Cabrobó	100	120	3 000	4 600	510	920
Carnaíba	1 600	2 400	24 000	30 000	8 400	13 500
Custódia	16	16	160	160	32	56
Exu	210	260	6 300	2 600	1 008	520
Flores	1 500	1 930	19 500	12 000	6 825	6 000
Floresta	20	22	25	44	4	9
Inajá	55	60	1 100	1 200	220	360
Itapetim	50	39	720	390	210	195
Ouricuri	120	30	3 200	1 000	480	160
Parnamirim	40	—	1 500	—	285	—
Pedra	18	18	840	850	336	383
Petrolândia	11	9	580	380	203	152
Petrolina	786	605	6 500	4 000	1 625	1 000
Salgueiro	180	181	3 600	2 690	432	650
Santa Maria da Boa Vista	60	50	2 100	1 700	315	306
São José do Egito	40	42	720	630	180	176
Serra Talhada	200	—	2 000	—	600	—
Serrita	370	393	14 500	10 000	3 625	3 000
Tabira	480	660	9 600	11 000	2 688	3 850
Tacaratu	30	20	1 000	400	200	100
Triunfo	2 480	756	57 400	17 500	6 888	2 100
ZONA	9 109	8 002	177 665	110 834	40 964	38 164
RESUMO						
Litotal-Mata	178 496	172 805	7 077 203	6 727 622	2 379 935	2 534 754
Agreste	10 007	9 883	290 400	281 270	80 476	94 408
Sertão	9 109	8 002	177 665	110 834	40 964	38 164
ESTADO	197 612	190 690	7 545 268	7 119 726	2 501 375	2 667 326

PRODUÇÃO AGRÍCOLA

ÁREA CULTIVADA, QUANTIDADE PRODUZIDA E VALOR — 1957/1958

CEBOLA

MUNICÍPIOS	Área cultivada (ha)		Quantidade (15 kg)		Valor (Cr$ 1 000)	
	1957	1958	1957	1958	1957	1958
LITORAL-MATA						
São Vicente Férrer	13	10	590	600	189	300
Z O N A	13	10	590	600	189	300
AGRESTE						
Angelim	52	40	6 200	7 500	558	1 163
Bezerros	60	36	1 600	900	240	270
Bom Conselho	13	—	180	—	34	—
Canhotinho	151	157	18 500	18 000	1 665	1 980
Caruaru	40	40	2 400	2 500	312	337
Correntes	4	5	100	630	10	90
Garanhuns	60	70	5 100	5 600	612	1 792
Glória do Goitá	5	6	120	130	14	15
Jurema	24	13	6 000	5 100	480	459
Lagoa dos Gatos	36	36	2 400	2 400	288	432
Lajedo	363	363	210 000	210 000	12 600	42 000
Panelas	5	6	500	800	50	96
São Bento do Una	255	265	25 500	8 000	4 590	2 800
São Cetano	13	13	660	660	158	211
ZONA	1 081	1 050	279 260	262 190	21 612	51 645
SERTÃO						
Araripina	1	1	500	600	50	300
Belém do São Francisco	220	300	88 000	240 000	4 400	72 000
Cabrobó	650	900	470 000	720 000	23 500	230 400
Carnaíba	5	—	600	—	108	—
Custódia	1	—	300	—	45	—
Flores	7	4	900	450	180	135
Floresta	36	35	4 200	6 300	546	945
Parnamirim	12	24	6 200	8 000	372	3 200
Petrolândia	4	5	500	600	40	150
Petrolina	10	3	7 000	2 800	385	700
Salgueiro	4	7	3 000	5 500	120	1 595
Santa Maria da Boa Vista	80	85	48 000	43 000	2 880	7 740
São José do Egito	2	—	110	—	13	—
Tabira	2	2	40	50	6	12
Z O N A	1 036	1 366	629 350	1 027 300	32 645	317 177
RESUMO						
Litoral — Mata	13	10	590	600	189	300
Agreste	1 081	1 050	279 260	262 190	21 612	51 645
Sertão	1 036	1 366	629 350	1 027 300	32 645	317 177
E S T A D O	2 130	2 426	909 200	1 290 090	54 446	369 122

PRODUÇÃO AGRÍCOLA

ÁREA CULTIVADA, QUANTIDADE PRODUZIDA E VALOR — 1957/1958

CÔCO-DA-PRAIA

MUNICÍPIOS	Área cultivada (ha)		Quantidade (fruto)		Valor (Cr$ 1 000)	
	1957	1958	1957	1958	1957	1958
LITORAL-MATA						
Água Preta	14	14	113 900	114 500	558	637
Aliança	218	240	479 200	527 700	1 677	2 111
Amaraji	1.50	1 50	4 500	4 500	18	32
Barreiros	450	480	1 125 000	1 180 000	4 500	5 900
Bonito	2,70	3.60	17 500	20 000	61	80
Cabo	216	231	648 700	694 200	1 622	2 032
Carpina	8,20	8,20	115 000	150 000	425	600
Cortês	1,20	1,20	4 000	3 600	12	14
Escada	2.34	2,30	15 600	12 800	47	51
Gameleira	18	19	56 000	60 000	280	360
Goiana	1 600	1 600	6 400 000	7 300 000	11 520	21 900
Igarassu	1 664	1 664	10 000 000	9 000 000	25 000	27 000
Ipojuca	500	500	1 800 000	1 300 000	7 200	6 500
Jaboatão	300	300	1 500 000	1 500 000	6 000	7 500
Macaparana	30	30	150 000	150 000	375	450
Maraial	4,80	4,80	15 000	15 200	75	106
Moreno	6,40	4,48	63 000	42 000	189	210
Nazaré da Mata	30	29	188 000	184 000	696	736
Olinda	248	247	1 026 000	989 000	3 078	956
Palmares	4.70	4,70	18 800	14 000	60	42
Paudalho	33	34	79 200	80 000	253	320
Paulista	988	988	2 964 400	2 964 900	10 375	14 825
Quipapá	7	7	33 600	33 600	111	101
RECIFE	386	351	2 317 200	2 107 200	11 586	16 858
Ribeirão	0,32	0,38	2 400	3 000	12	15
Rio Formoso	800	850	2 850 000	2 980 000	9 975	11 920
São Lourenço da Mata	2.60	2,63	8 000	5 000	36	25
Sirinhaém	288	291	1 800 000	2 400 000	7 200	12 000
També	132	134	660 000	670 000	1 980	2 680
Timbaúba	87	87	348 800	351 000	872	1 053
Vicência	88	86	392 000	360 000	1 568	1 440
Vitória de Santo Antão	15,50	12,50	155 000	110 000	930	440
ZONA	8 147	8 228	35 350 800	35 326 200	108 292	141 994
AGRESTE						
Agrestina	0,40	0,40	3 000	3 600	11	18
Alagoinha	0,50	0,30	1 200	900	6	5
Angelim	0,51	0,45	700	550	13	3
Belo Jardim	5	5	25 000	25 000	113	125
Bom Conselho	0,72	0,72	3 900	4 100	14	29
Bom Jardim	20	20	120 000	150 000	480	750
Brejo da Madre de Deus	7,20	7,20	61 000	60 200	183	181
Caruaru	8	8	25 000	26 000	80	88
Correntes	13	14	80 000	99 000	400	594
Glória do Goitá	180	180	1 714 000	1 800 000	3 428	3 600
Gravatá	42.20	42.20	197 500	199 000	691	796
Lagoa dos Gatos	17	17	82 000	95 000	287	330
Limoeiro	45	45	110 000	120 000	330	600
Pesqueira	2	2	9 600	10 200	48	61
São Caetano	10	11	48 000	51 000	240	306

PRODUÇÃO AGRÍCOLA

ÁREA CULTIVADA, QUANTIDADE PRODUZIDA E VALOR — 1957/1958

CÔCO-DA-PRAIA

MUNICÍPIOS	Área cultivada (ha)		Quantidade (fruto)		Valor (Cr$ 1 000)	
	1957	1958	1957	1958	1957	1958
AGRESTE (conclusão)						
Jurubim	9	9	67 500	80 600	236	322
Jaquaritinga do Norte	1,25	2	10 000	50 000	50	300
Goritama	0,83	0,88	6 500	2 000	33	12
Vertentes	35	60	600 000	600 000	1 500	1 800
ZONA	422	425	3 164 900	3 377 150	8 132	9 970
SERTÃO						
Afogados da Ingàzcira	18	18	54 000	58 000	216	290
Aguas Belas	32	32	55 000	63 000	171	252
Araripina	1	0,80	4 000	2 400	16	12
Belém do São Francisco	4	6,70	23 000	27 000	138	189
Buíque	0,82	0,83	3 200	3 000	16	18
Cabrobó	—	7	—	100 000	—	—
Carnaíba	4	4	96 000	96 000	384	400
Custódia	6	6	7 000	6 000	28	480
Exu	0,50	0,50	5 000	5 000	18	24
Flores	6,25	6,25	150 000	75 000	600	25
Floresta	2,16	2,52	28 000	21 500	140	375
Ingajá	4,22	4,50	14 600	13 200	58	129
Itapetim	2,25	2,50	31 500	28 500	79	66
Ouricuri	1	1,20	5 000	4 000	20	114
Parnamirim	3,26	—	15 300	—	34	—
Pedra	7	7	28 000	18 000	106	90
Petrolândia	11	13,25	220 000	250 000	880	1 500
Petrolina	4,50	10	18 000	6 000	72	30
Salgueiro	10	10	20 000	15 000	60	60
Santa Maria da Boa Vista	1,60	3	5 100	9 500	20	48
São José do Belmonte	17	17	41 000	35 000	246	280
São José do Egito	4,25	4,50	60 200	50 000	211	200
Serra Talhada	12	12	12 000	6 000	24	30
Serrita	2,50	2,50	10 000	10 000	40	50
Sertânia	7,35	9,80	30 500	41 000	122	205
Tabira	10	10	45 000	50 000	225	300
Tacaratu	15	15	75 000	65 000	225	390
Triunfo	1,60	2,24	35 000	60 000	105	240
ZONA	189	209	1 091 400	1 118 100	4 253	5 817
RESUMO						
Litoral-Mata	8 147	8 228	35 350 800	35 326 200	108 292	141 994
Agreste	422	425	3 164 900	3 377 150	8 132	9 970
Sertão	189	209	1 091 400	1 118 100	4 253	5 817
ESTADO	8 758	8 862	39 607 100	39 821 450	120 677	157 781

NOTA: A área cultivada se refere apenas a que se acha em produção.

PRODUÇÃO AGRÍCOLA

ÁREA CULTIVADA, QUANTIDADE PRODUZIDA E VALOR — 1957/1958

FAVA

MUNICÍPIOS	Área cultivada (ha)		Quantidade (60 kg)		Valor (Cr$ 1 000)	
	1957	1958	1957	1958	1957	1958
LITORAL-MATA						
Água Preta	7	6	40	33	24	23
Aliança	23	22	140	130	84	117
Bonito	125	120	2 500	2 500	1 200	1 250
Carpina	12	13	180	200	68	78
Macaparana	100	100	300	400	90	156
Maraial	9	9	100	110	36	40
Nazaré da Mata	30	25	330	280	175	168
Paudalho	10	15	50	100	33	75
Quipapá	218	109	700	630	315	378
São Vicente Férrer	50	55	250	280	150	224
També	92	102	650	710	247	312
Timbaúba	83	62	590	480	354	317
Vicência	30	25	300	250	180	125
Vitória de Santo Antão	60	60	1 000	1 200	150	216
ZONA	849	743	7 130	7 303	3 106	3 479
AGRESTE						
Agrestina	968	847	7 000	7 000	3 500	4 200
Altinho	484	600	200	3 200	1 000	1 920
Angelim	182	175	980	560	510	336
Belo Jardim	363	133	2 000	550	800	248
Bezerros	2 500	2 800	16 000	10 000	7 200	6 500
Bom Conselho	850	700	7 900	6 400	5 530	4 800
Bom Jardim	50	50	600	600	300	420
Brejo da Madre de Deus	40	40	500	500	240	250
Canhotinho	847	859	3 400	3 000	1 700	2 100
Caruaru	2 500	4 250	20 000	25 000	4 400	5 875
Correntes	380	390	4 000	5 000	2 200	2 800
Cupira	60	66	500	550	300	358
Garanhuns	860	700	3 400	2 800	1 836	2 100
Glória do Goitá	200	180	1 500	1 300	360	390
Gravatá	310	320	3 500	3 000	1 575	1 800
João Alfredo	400	500	4 500	5 000	1 800	2 500
Jurema	109	109	360	450	180	270
Lagoa dos Gatos	800	800	7 600	7 600	4 940	4 940
Lajedo	363	300	3 000	3 000	1 920	2 100
Limoeiro	1 416	1 421	17 700	19 000	12 036	16 150
Orobó	200	150	3 000	2 300	1 350	1 380
Palmeirina	218	242	1 000	1 900	550	1 178
Panelas	180	193	1 200	1 600	600	960
Pesqueira	90	—	750	—	390	—
Poção	200	278	1 000	1 100	400	770
Riacho das Almas	36	24	120	100	72	70
Sanharó	250	300	900	1 700	369	952
São Bento do Una	338	375	120	1 200	600	720
São Caetano	280	280	1 800	1 800	828	1 170
São Joaquim do Monte	944	847	9 400	7 700	6 204	5 544
Surubim	2 300	2 500	6 900	8 100	4 140	5 670
Taquaritinga do Norte	30	27	280	150	196	120
Toritama	7	10	70	100	46	80
ZONA	18 755	20 406	134 060	132 260	68 072	78 670

PRODUÇÃO AGRÍCOLA

ÁREA CULTIVADA, QUANTIDADE PRODUZIDA E VALOR — 1957/1958

FAVA

MUNICÍPIOS	Área cultivada (ha)		Quantidade (60 kg)		Valor (Cr$ 1 000)	
	1957	1958	1957	1958	1957	1958
SERTÃO						
Araripina	91	90	1 500	800	390	600
Buíque	145	120	800	500	280	260
Exu	370	360	1 900	700	760	560
Itapetim	242	120	2 400	1 000	480	580
Pedra	85	97	240	300	115	216
São José do Egito	50	—	1 000	—	350	—
Tabira	10	—	60	—	15	—
Triunfo	57	—	950	—	285	—
ZONA	1 050	787	8 850	3 300	2 675	2 216
RESUMO						
Litoral-Mata	849	743	7 130	7 303	3 106	3 479
Agreste	18 755	20 406	134 060	132 260	68 072	78 670
Sertão	1 050	787	8 850	3 300	2 675	2 216
ESTADO	20 654	21 936	150 040	142 863	73 853	84 365

PRODUÇÃO AGRÍCOLA

ÁREA CULTIVADA, QUANTIDADE PRODUZIDA E VALOR — 1957/1958

FEIJÃO

MUNICÍPIOS	Área cultivada (ha)		Quantidade (60 kg)		Valor (Cr$ 1 000)	
	1957	1958	1957	1958	1957	1958
LITORAL-MATA						
Água Preta	11	10	180	160	162	154
Aliança	200	195	1 200	1 200	1 080	1 440
Amaraji	4	3	60	50	36	45
Bonito	1 300	1 150	12 500	12 000	11 250	11 400
Carpina	152	153	3 800	3 800	2 888	2 888
Catende	10	15	250	370	375	592
Escada	4	4	50	30	55	39
Goiana	6	5	60	60	42	60
Igarassu	50	45	1 600	1 200	864	720
Macaparana	120	120	400	600	160	390
Maraial	12	12	280	200	168	120
Nazaré da Mata	115	104	1 430	1 300	1 287	1 365
Olinda	4	6	100	170	100	170
Palmares	10	10	40	40	32	32
Paudalho	85	100	510	700	490	686
Quipapá	239	230	960	950	864	1 045
São Vicente Férrer	70	72	490	500	245	400
També	165	176	1 650	1 800	1 485	1 620
Timbaúba	1 708	1 700	13 600	11 600	10 608	9 774
Vicência	60	40	450	300	450	300
Vitória de Santo Antão	90	100	1 500	1 600	1 500	1 600
ZONA	4 415	4 250	41 110	38 630	34 141	34 810
AGRESTE						
Agrestina	2 480	2 420	10 000	12 000	9 000	10 800
Alagoinha	280	200	2 000	800	2 000	800
Altinho	2 359	2 380	18 200	20 100	14 000	18 090
Angelim	593	587	3 660	3 000	2 379	2 400
Belo Jardim	4 174	4 307	24 600	21 800	14 760	16 350
Bezerros	4 537	4 477	10 000	8 100	8 000	7 695
Bom Conselho	3 800	2 700	88 000	61 500	83 600	61 500
Bom Jardim	70	80	1 200	800	1 440	960
Brejo da Madre de Deus	1 600	1 410	15 900	14 100	12 720	12 690
Camocim de São Félix	1 560	1 452	7 300	6 400	6 570	5 760
Canhotinho	227	235	1 000	1 100	900	1 210
Caruaru	7 900	7 500	92 000	90 000	55 200	63 000
Correntes	650	630	7 500	9 000	5 250	7 200
Cupira	300	375	6 000	3 100	5 400	2 790
Garanhuns	5 300	4 600	25 500	18 400	15 300	18 400
Glória do Goitá	280	290	1 700	1 800	765	900
Gravatá	930	900	6 400	8 000	4 800	6 800
João Alfredo	1 000	1 100	3 000	8 000	2 700	7 200
Jurema	1 730	1 609	1 300	3 100	910	2 790
Lagoa dos Gatos	3 450	3 000	38 000	27 000	34 200	29 700
Lajedo	1 870	2 057	7 200	12 200	7 200	10 980
Limoeiro	1 999	1 936	23 400	21 400	23 400	23 540
Orobó	200	200	3 000	4 000	2 700	4 000
Palmeirina	465	695	2 800	6 100	1 960	5 490
Panelas	2 819	2 900	14 000	16 000	9 800	13 600
Pesqueira	1 450	1 600	20 000	9 000	14 000	8 100

PRODUÇÃO AGRÍCOLA

ÁREA CULTIVADA, QUANTIDADE PRODUZIDA E VALOR — 1957/1958

FEIJÃO

MUNICÍPIOS	Área cultivada (ha)		Quantidade (60 kg)		Valor (Cr$ 1 000)	
	1957	1958	1957	1958	1957	1958
AGRESTE (conclusão)						
Poção	450	500	3 600	1 100	2 160	935
Riacho das Almas	1 295	1 391	6 100	6 500	3 965	5 200
Sanharó	1 800	1 900	18 000	19 000	12 960	15 200
São Bento do Una	6 000	6 000	23 800	18 000	19 040	16 200
São Caetano	1 450	1 560	7 900	8 500	5 530	8 500
São Joaquim do Monte	1 326	1 137	9 900	7 500	11 880	9 000
Surubim	5 540	5 500	5 600	5 500	4 536	3 850
Taquaritinga do Norte	54	54	480	440	480	440
Toritama	10	10	170	140	170	140
Vertentes	4 000	4 000	10 000	40 000	6 000	30 000
ZONA	73 948	71 662	519 210	493 480	405 675	432 210
SERTÃO						
Afogados da Ingàzeira	6 000	—	120 000	—	72 000	—
Águas Belas	1 400	1 235	15 500	10 000	10 850	9 000
Araripina	15 593	15 910	90 000	45 000	22 500	33 750
Arcoverde	250	140	2 000	1 400	1 600	1 232
Belém do São Francisco	900	78	8 900	900	5 340	900
Bodocó	907	1 028	20 000	1 700	6 000	1 836
Buíque	1 573	544	36 900	2 700	25 830	2 430
Cabrobó	200	140	4 100	1 900	1 353	1 330
Carnaíba	871	—	5 400	—	4 320	—
Custódia	85	80	850	600	425	420
Exu	4 330	4 200	29 400	7 800	11 172	5 850
Flores	2 178	2 178	18 800	9 300	5 640	6 510
Floresta	114	15	2 000	170	1 000	170
Inajá	300	140	500	1 000	275	650
Itapetim	160	20	3 500	100	1 750	100
Ouricuri	2 178	2 178	22 800	6 600	7 980	5 280
Parnamirim	160	—	2 400	—	960	—
Pedra	2 904	3 000	13 400	10 500	9 112	10 500
Petrolândia	241	150	2 000	180	1 200	162
Petrolina	907	1 294	21 000	6 100	4 200	2 745
Salgueiro	453	423	6 000	380	1 440	228
Santa Maria da Boa Vista	1 000	100	8 000	800	4 800	720
São José do Belmonte	880	—	15 900	—	5 565	—
São José do Egito	370	—	14 000	—	8 400	—
Serra Talhada	60	—	650	—	260	—
Serrita	3 176	3 350	29 000	1 000	8 700	500
Sertânia	540	90	9 500	1 300	7 980	1 300
Tabira	1 000	700	6 500	550	1 820	385
Tacaratu	600	550	8 000	7 000	4 000	4 900
Triunfo	2 200	150	11 500	700	8 050	630
ZONA	51 300	37 694	528 500	117 680	244 522	91 528
RESUMO						
Litoral-Mata	4 415	4 250	41 110	38 630	34 141	34 810
Agreste	73 948	71 662	519 210	493 480	405 675	432 210
Sertão	51 300	37 694	528 500	117 680	244 522	91 528
ESTADO	129 663	113 606	1 088 820	649 790	684 338	558 548

PRODUÇÃO AGRÍCOLA

ÁREA CULTIVADA, QUANTIDADE PRODUZIDA E VALOR — 1957/1958

FUMO EM FÔLHA

MUNICÍPIOS	Área cultivada (ha)		Quantidade (15 kg)		Valor (Cr$ 1 000)	
	1957	1958	1957	1958	1957	1958
LITORAL-MATA						
Água Preta	8	—	310	—	124	—
Aliança	—	12	—	288	—	216
Bonito	30	30	1 800	820	270	123
Nazaré da Mata	35	31	1 400	1 200	112	108
Palmares	11	—	570	—	131	—
Paudalho	10	10	300	300	45	45
Quipapá	5	—	150	—	45	—
També	20	24	1 400	1 700	266	340
Timbaúba	5	4	100	80	23	20
Vicência	25	15	1 500	800	300	240
Vitória de Santo Antão	10	5	250	100	38	16
ZONA	159	131	7 780	5 288	1 354	1 108
AGRESTE						
Agrestina	54	—	1 200	—	348	—
Altinho	96	120	2 200	3 200	704	1 600
Angelim	151	141	3 900	3 700	1 365	1 702
Belo Jardim	21	25	1 100	1 300	385	845
Bezerros	18	22	400	540	180	486
Bom Conselho	50	45	730	670	329	335
Bom Jardim	20	10	300	150	225	120
Brejo da Madre de Deus	—	2	—	120	—	60
Canhotinho	65	66	900	900	180	225
Caruaru	550	550	18 200	18 200	9 100	9 100
Correntes	55	50	4 000	3 800	600	950
Cupira	30	—	1 000	—	400	—
Garanhuns	200	200	8 000	8 000	2 000	2 000
Glória do Goitá	5	4	500	400	75	240
Gravatá	330	300	24 500	23 000	5 390	5 750
Jurema	8	8	280	280	84	112
Lagoa dos Gatos	30	30	950	950	285	285
Lajedo	181	181	5 300	5 300	2 385	3 180
Limoeiro	48	48	380	400	76	100
Palmeirina	18	18	450	500	315	390
Panelas	12	12	250	300	37	54
Pesqueira	8	—	160	—	80	—
Poção	18	15	480	400	235	208
São Caetano	50	50	1 200	1 500	792	1 200
São Joaquim do Monte	21	14	260	140	99	53
ZONA	2 039	1 912	76 640	73 750	25 669	28 995
SERTÃO						
Araripina	91	91	6 000	3 600	960	576
Bodocó	9	12	200	80	120	56
Carnaíba	180	—	3 000	—	600	—
Exu	18	—	540	—	54	—
Floresta	726	—	12 000	—	4 800	—
Ouricuri	6	—	170	—	68	—
Serrita	2	2	240	200	24	24
Triunfo	2	2	60	100	36	70
ZONA	1 034	107	22 210	3 980	6 662	726
RESUMO						
Litoral-Mata	159	131	7 780	5 288	1 354	1 108
Agreste	2 039	1 912	76 640	73 750	25 669	28 995
Sertão	1 034	107	22 210	3 980	6 662	726
ESTADO	3 232	2 150	106 630	83 018	33 685	30 829

PRODUÇÃO AGRÍCOLA

ÁREA CULTIVADA, QUANTIDADE PRODUZIDA E VALOR — 1957/1958

LARANJA

MUNICÍPIOS	Área cultivada (ha)		Quantidade (cento)		Valor (Cr$ 1 000)	
	1957	1958	1957	1958	1957	1958
LITORAL-MATA						
Água Preta	10	10	13 066	13 000	2 091	2 405
Aliança	100	100	27 892	30 700	4 463	6 140
Amaraji	7,50	7,50	4 500	4 500	135	225
Bonito	27	27	125 000	130 000	10 000	11 700
Cabo	8	8	10 000	10 600	700	742
Carpina	19,50	19,36	12 200	12 600	438	630
Catende	7,50	7,50	750	700	45	49
Cortês	9	9	4 500	3 600	104	180
Escada	37,50	37,50	14 500	9 100	870	728
Goiana	16	16	6 500	13 500	260	1 620
Igarassu	25	25	2 500	2 700	1 750	2 160
Jaboatão	25	25,75	14 250	20 900	1 852	4 180
Macaparana	50	50	20 000	20 000	600	1 800
Maraial	18	18,50	10 950	11 000	657	1 100
Moreno	6,56	6,56	19 900	17 000	1 393	1 530
Nazaré da Mata	51	50	32 800	32 300	1 968	3 230
Olinda	1,80	1,70	700	700	42	49
Palmares	3,60	3,60	5 700	5 700	228	285
Paudalho	50	62	42 300	45 000	1 692	3 150
Paulista	9,60	9,60	4 500	4 500	180	180
Quipapá	39	39	23 400	23 400	421	702
Ribeirão	15,48	16	7 600	7 800	342	390
Rio Formoso	15	15	4 000	4 100	280	410
São Lourenço da Mata	2,56	2,38	800	1 400	96	266
São Vicente Férrer	50	21	40 000	30 000	800	1 200
Sirinhaém	0,72	0,72	320	330	24	29
També	16	17	9 750	9 900	488	792
Timbaúba	63	63	50 500	47 800	3 030	7 170
Vicência	75	75	93 600	116 000	4 630	5 800
Vitória de Santo Antão	16	14	20 000	15 000	1 200	1 275
ZONA	776	758	644 978	668 180	40 878	60 117
AGRESTE						
Agrestina	2,56	2,62	2 000	2 200	110	110
Alagoinha	0,49	0,49	50	100	2	5
Altinho	15	14	24 000	19 000	960	950
Angelim	13	13	12 800	13 600	384	680
Belo Jardim	23	25	11 000	10 000	440	500
Bezerros	67	68	75 000	90 000	3 000	2 700
Bom Conselho	32	32	40 000	38 000	1 000	1 520
Bom Jardim	9	3,75	13 600	1 500	108	60
Brejo da Madre de Deus	10,40	10,40	26 200	26 000	786	1 040
Camocim de São Félix	25	23	275 000	18 000	8 250	540
Canhotinho	50	50	30 000	35 000	600	560
Caruaru	325	332	265 000	266 000	9 275	10 640
Correntes	10	10,75	3 400	10 800	336	324
Cupira	—	1,12	—	740	—	37
Garanhuns	146	147	99 450	118 000	5 967	5 900
Glória do Goitá	5,80	5,80	6 400	6 500	256	325
Gravatá	14	14	13 500	13 000	338	520
João Alfredo	8	7,50	9 600	9 000	240	180
Jurema	21	21,25	16 500	17 000	330	340

PRODUÇÃO AGRÍCOLA

ÁREA CULTIVADA, QUANTIDADE PRODUZIDA E VALOR — 1957/1958

LARANJA

MUNICÍPIOS	Área cultivada (ha)		Quantidade (cento)		Valor (Cr$ 1 000)	
	1957	1958	1957	1958	1957	1958
AGRESTE (conclusão)						
Lagoa dos Gatos	30,40	32	37 000	38 000	1 110	1 140
Limoeiro	60	62,50	37 200	37 000	2 604	3 300
Orobó	9	9,75	10 800	10 600	324	530
Palmeirina	12,32	12,48	11 500	7 700	288	231
Panelas	7,36	7,36	13 500	13 000	540	650
Pesqueira	7,84	7,84	1 300	1 000	59	80
Poção	2,45	—	500	—	18	—
Riacho das Almas	3 75	2,50	3 000	1 000	75	30
Sanharó	5,39	5,39	2 000	2 800	100	196
São Caetano	38,50	38,62	15 000	28 200	900	1 692
São Joaquim do Monte	20	20	31 000	32 500	930	1 625
Taquaritinga do Norte	10	13	8 300	14 300	249	1 001
Toritama	2,50	5	1 000	2 000	30	120
Vertentes	4,48	4,48	22 000	22 400	550	896
ZONA	996	1 003	1 112 600	904 940	40 157	38 452
SERTÃO						
Afogados da Ingàzeira	5	4,75	6 700	3 400	268	204
Águas Belas	9,60	9,60	12 000	8 000	360	480
Araripina	2,18	2,50	6 500	5 000	390	300
Belém do São Francisco	1,27	1,27	1 800	1 900	108	133
Buíque	7,25	7,25	7 200	7 000	396	490
Carnaíba	5	5	8 000	8 000	144	160
Custódia	0,50	0,50	310	310	16	31
Exu	1,50	1,50	1 800	1 600	144	160
Flores	6,50	6,50	10 000	5 200	200	156
Floresta	1,50	1,75	500	2 200	30	176
Itapetim	3,25	2,33	5 000	3 600	150	360
Ouricuri	1,92	1,92	1 200	1 000	36	40
Parnamirim	0,25	—	200	—	8	—
Pedra	1,88	1,75	2 800	2 500	93	100
Petrolândia	17,28	17,64	24 000	23 000	1 379	1 610
Petrolina	0,25	0,25	200	100	14	7
Salgueiro	5,72	18	10 000	14 000	650	980
Santa Maria da Boa Vista	0,25	0,25	300	250	15	25
São José do Belmonte	2,50	6,25	3 600	600	198	42
São José do Egito	6,25	6,25	6 000	4 500	240	360
Serrita	0,55	0,55	880	300	70	36
Sertânia	1,50	1,75	1 200	1 400	72	56
Tabira	6,25	5	2 000	1 200	80	84
Tacaratu	1,08	1,08	1 500	1 000	67	50
Triunfo	24	24	67 000	60 000	1 340	1 200
ZONA	113	122	180 690	156 060	6 774	7 240
RESUMO						
Litoral-Mata	776	758	644 978	668 180	40 878	60 117
Agreste	996	1 003	1 112 600	904 940	40 157	38 452
Sertão	113	122	180 690	156 060	6 473	7 240
ESTADO	1 885	1 883	1 938 268	1 729 180	87 508	105 809

NOTA: A área cultivada se refere apenas a que se acha em produção.

PRODUÇÃO AGRÍCOLA

ÁREA CULTIVADA, QUANTIDADE PRODUZIDA E VALOR — 1957/1958

MAMONA (bagas)

MUNICÍPIOS	Área cultivada (ha)		Quantidade (kg)		Valor (Cr$ 1 000)	
	1957	1958	1957	1958	1957	1958
LITORAL-MATA						
Bonito	60	50	25 000	25 000	125	138
Nazaré da Mata	4	4	1 300	1 200	7	6
Paudalho	15	10	6 000	4 000	45	30
Quipapá	97	75	48 000	39 000	288	234
Vitória de Santo Antão	40	60	32 000	35 000	320	630
Z O N A	216	199	112 300	104 200	785	1 038
AGRESTE						
Agrestina	118	103	123 000	84 400	615	422
Alagoinha	300	150	165 000	75 000	1 155	525
Altinho	100	160	40 000	56 000	160	336
Angelim	229	145	92 100	58 000	460	290
Belo Jardim	200	206	65 000	68 000	390	408
Bezerros	1 814	1 633	478 200	300 800	2 868	902
Bom Conselho	1 950	1 850	955 000	752 000	4 775	3 760
Bom Jardim	11	12	14 100	10 400	85	83
Brejo da Madre de Deus	165	170	90 500	80 000	724	800
Canhotinho	60	66	42 000	50 000	210	250
Caruaru	5 600	5 600	2 100 000	1 410 000	6 300	4 320
Correntes	235	200	305 000	200 000	1 830	1 000
Cupira	15	20	10 800	7 200	65	36
Garanhuns	1 350	1 300	762 500	630 000	4 575	3 780
Glória do Goitá	34	30	15 300	15 000	91	90
Gravatá	420	410	250 000	225 000	1 500	1 350
Jurema	85	85	85 000	68 000	595	544
Lagoa dos Gatos	500	500	55 000	55 000	165	220
Lajedo	423	484	210 000	220 000	1 470	1 540
Limoeiro	556	556	252 600	215 000	1 010	1 075
Orobó	19	20	22 200	19 200	155	96
Palmeirina	7	10	3 500	4 400	21	31
Panelas	300	315	213 000	189 000	1 065	945
Pesqueira	1 100	1 000	550 000	400 000	3 850	2 800
Poção	270	270	110 000	120 000	660	720
Riacho das Almas	24	24	1 000	2 000	6	10
Sanharó	250	280	400 000	280 000	2 800	1 400
São Bento do Una	1 754	1 815	620 000	453 800	4 960	2 269
São Caetano	2 900	3 000	1 300 000	880 000	6 500	5 280
São Joaquim do Monte	375	326	206 200	135 000	1 237	810
Surubim	32	48	11 300	15 200	79	91
Taquaritinga do Norte	25	28	9 500	9 800	48	49
Toritama	8	8	2 100	1 600	11	10
Z O N A	21 229	20 829	9 559 900	7 089 800	50 435	36 152

PRODUÇÃO AGRÍCOLA

ÁREA CULTIVADA, QUANTIDADE PRODUZIDA E VALOR — 1957/1958

MAMONA (bagas)

MUNICÍPIOS	Área cultivada (ha)		Quantidade (kg)		Valor (Cr$ 1 000)	
	1957	1958	1957	1958	1957	1958
SERTÃO						
Afogados da Ingàzeira	450	310	205 000	140 000	1 025	840
Águas Belas	1 795	1 680	140 100	104 500	841	627
Araripina	2 720	3 170	2 100 000	1 245 800	12 600	6 227
Arcoverde	242	182	70 000	45 000	420	315
Bodocó	665	726	400 000	48 000	1 600	240
Buíque	6 000	5 300	2 400 000	1 000 000	14 400	5 000
Cabrobó	—	30	—	7 500	—	30
Carnaíba	48	36	32 000	18 000	208	144
Custódia	155	160	98 000	72 000	686	576
Exu	1 850	1 200	550 000	120 000	3 300	840
Flores	36	30	30 000	12 000	180	96
Floresta	952	226	240 000	30 000	1 560	210
Inajá	25	30	12 500	10 000	100	80
Itapetim	80	30	40 000	6 000	160	42
Ouricuri	2 027	751	948 000	255 000	5 688	1 530
Pedra	3 600	3 000	1 900 000	600 000	11 400	3 600
Petrolândia	18	18	17 000	9 000	85	36
Petrolina	5 110	4 400	2 388 500	774 000	16 720	4 664
Salgueiro	18	18	4 000	1 000	12	5
Santa Maria da Boa Vista	500	300	400 000	147 000	2 400	1 176
São José do Belmonte	1 200	—	420 000	—	2 520	—
São José do Egito	180	100	149 400	40 000	597	200
Serra Talhada	500	—	150 000	—	1 050	—
Serrita	5 110	4 100	1 420 000	376 000	8 520	2 256
Sertânia	350	320	100 000	64 000	650	448
Tabira	550	460	294 000	155 000	1 176	930
Tacaratu	75	36	40 000	14 400	320	115
Triunfo	272	200	250 000	100 000	1 500	500
ZONA	34 528	26 813	14 798 500	5 394 200	89 718	30 727
RESUMO						
Litoral-Mata	216	199	112 300	104 200	785	1 038
Agreste	21 229	20 829	9 559 900	7 089 800	50 435	36 152
Sertão	34 528	26 813	14 798 500	5 394 200	89 718	30 727
ESTADO	55 973	47 841	24 470 700	12 588 200	140 938	67 917

PRODUÇÃO AGRÍCOLA

ÁREA CULTIVADA, QUANTIDADE PRODUZIDA E VALOR — 1957/1958

MANDIOCA (raiz)

MUNICÍPIOS	Área cultivada (ha)		Quantidade (t)		Valor (Cr$ 1 000)	
	1957	1958	1957	1958	1957	1958
LITORAL-MATA						
Água Preta	100	230	1 796	4 248	1 976	6 797
Aliança	1 030	1 030	11 330	11 320	20 340	21 508
Amaraji	218	184	2 180	1 814	719	816
Barreiros	45	45	450	458	99	183
Bonito	1 300	1 200	20 500	16 580	11 275	9 948
Cabo	215	232	2 300	2 464	2 300	2 957
Carpina	1 100	1 105	27 860	27 450	7 104	8 784
Catende	26	30	520	600	312	360
Cortês	120	100	1 200	1 000	408	400
Escada	117	137	1 336	959	1 069	959
Gameleira	130	120	1 300	1 200	910	1 680
Goiana	70	80	1 400	1 670	1 400	2 171
Igarassu	3 600	3 500	70 000	70 000	70 000	140 000
Ipojuca	250	60	2 500	600	750	270
Jaboatão	720	765	10 800	11 475	8 640	11 475
Joaquim Nabuco	21	16	160	90	93	68
Macaparana	840	850	8 400	8 500	5 880	6 800
Maraial	2 500	2 600	37 500	39 000	18 770	19 500
Moreno	200	195	2 680	5 800	5 360	14 500
Nazaré da Mata	949	943	13 324	10 960	10 674	15 344
Olinda	1	4	8	29	3	15
Palmares	141	175	1 116	1 080	700	756
Paudalho	1 140	1 150	17 840	16 200	17 840	24 300
Paulista	120	175	1 800	2 225	1 800	4 450
Quipapá	2 174	1 767	10 760	8 700	19 368	20 880
RECIFE	9	19	120	152	240	380
Ribeirão	10	16	115	176	172	282
Rio Formoso	61	72	880	892	255	357
São Lourenço da Mata	215	220	2 250	2 300	3 600	5 290
São Vicente Férrer	410	423	4 100	6 730	4 100	8 076
Sirinhaém	59	7	610	68	732	81
Tamandaré	263	307	2 630	3 070	3 156	4 298
Timbaúba	178	178	1 076	1 078	968	1 509
Vicência	1 170	1 120	28 210	26 950	22 568	26 950
Vitória de Santo Antão	1 570	2 260	24 300	56 000	17 010	67 200
ZONA	21 072	21 315	313 419	341 838	260 571	429 343
AGRESTE						
Agrestina	898	828	13 700	14 475	12 056	14 330
Alagoinha	100	100	800	1 000	600	900
Altinho	448	471	5 550	6 400	4 718	5 760
Angelim	787	707	5 150	4 820	4 017	4 820
Belo Jardim	520	1 080	3 000	4 890	1 500	3 423
Bezerros	4 266	4 387	36 280	33 240	25 396	24 930
Bom Conselho	1 930	2 160	13 950	15 950	5 301	6 380
Bom Jardim	185	100	2 350	1 270	2 350	1 905
Brejo da Madre de Deus	615	380	2 960	1 800	4 440	2 700
Camocim de São Félix	918	951	8 370	7 700	6 696	6 930
Canhotinho	3 688	3 815	19 500	20 000	9 750	18 000
Caruaru	3 000	3 000	41 700	42 100	37 530	54 730

PRODUÇÃO AGRÍCOLA

ÁREA CULTIVADA, QUANTIDADE PRODUZIDA E VALOR — 1957/1958

MANDIOCA (raiz)

MUNICÍPIOS	Área cultivada (ha)		Quantidade (t)		Valor (Cr$ 1 000)	
	1957	1958	1957	1958	1957	1958
AGRESTE (conclusão)						
Correntes	625	598	5 895	7 300	4 126	5 840
Cupira	240	250	3 360	3 500	1 344	2 800
Garanhuns	3 812	3 815	27 700	28 700	16 066	19 516
Glória do Goitá	6 960	7 100	60 800	62 000	30 400	40 300
Gravatá	1 705	1 793	17 840	18 800	10 704	14 664
João Alfredo	630	907	10 400	11 500	6 240	9 200
Jurema	1 418	1 437	5 500	5 547	2 750	3 883
Lagoa dos Gatos	3 132	3 605	38 350	48 300	17 258	24 150
Lajedo	3 200	3 500	37 000	41 000	8 510	12 300
Limoeiro	914	1 079	11 180	13 200	11 180	19 800
Orobó	900	700	12 000	9 500	15 600	15 200
Palmeirina	529	339	2 380	1 474	1 190	811
Panelas	896	907	10 600	10 800	5 300	9 720
Pesqueira	350	320	2 650	2 440	2 385	2 440
Poção	150	303	1 420	1 970	923	2 561
Riacho das Almas	50	60	840	1 000	714	900
Sanharó	425	490	4 250	6 000	3 825	6 000
Santa Cruz do Capibaribe	—	—	—	—	—	—
São Bento do Una	1 340	1 388	5 120	5 265	3 072	3 686
São Caetano	3 250	3 670	14 100	12 150	14 100	15 795
São Joaquim do Monte	2 383	2 451	31 500	20 266	28 350	20 266
Surubim	700	560	3 090	1 414	1 854	989
Taquaritinga do Norte	130	57	2 150	830	860	498
Toritama	74	61	570	460	228	276
Vertentes	200	200	1 400	1 000	1 120	900
ZONA	51 378	53 574	463 405	468 061	302 453	377 303
SERTÃO						
Afogados da Ingàzeira	600	650	5 800	5 800	4 350	6 960
Águas Belas	1 000	680	14 400	7 980	5 760	3 990
Araripina	36 500	34 413	252 500	161 800	176 750	194 160
Arcoverde	36	193	150	640	120	640
Belém do São Francisco	205	270	2 630	3 500	789	1 400
Bodocó	462	620	2 560	3 600	768	1 440
Buíque	908	903	3 800	3 500	2 880	2 450
Cabrobó	120	100	1 100	1 000	275	320
Carnaíba	1 390	1 210	16 000	12 940	4 000	6 470
Custódia	85	105	850	1 050	255	525
Exu	2 006	2 105	8 012	6 205	2 403	2 482
Flores	2 190	2 430	22 440	29 280	6 732	17 568
Floresta	232	184	775	452	426	271
Inajá	45	50	540	600	162	270
Itapetim	140	300	930	3 200	558	1 920
Ouricuri	847	850	16 800	14 300	3 696	6 435
Pedra	72	72	650	560	273	269
Petrolândia	130	40	1 400	395	490	198
Petrolina	1 959	1 361	2 925	2 500	585	625
Salgueiro	29	39	1 070	1 440	535	864
Santa Maria da Boa Vista	300	500	2 400	3 000	720	1 500
São José do Belmonte	1 000	—	19 000	—	13 300	—
São José do Egito	220	215	3 700	4 280	2 035	2 782
Serra Talhada	50	40	250	120	100	48
Serrita	24	30	240	300	192	240
Tabira	740	740	12 525	11 450	5 010	8 588
Tacaratu	537	125	5 000	1 330	2 000	665
Triunfo	650	704	15 300	14 000	5 355	5 600
ZONA	51 577	48 934	413 747	295 222	239 939	268 679
RESUMO						
Litoral-Mata	51 378	21 315	313 419	341 838	260 571	429 343
Agreste	21 072	53 574	463 405	468 061	302 453	377 303
Sertão	51 577	48 934	413 747	295 222	239 939	268 679
ESTADO	124 027	123 823	1 190 571	1 105 121	802 963	1 075 325

PRODUÇÃO AGRÍCOLA

ÁREA CULTIVADA, QUANTIDADE PRODUZIDA E VALOR — 1957/1958

MILHO

MUNICÍPIOS	Área cultivada (ha)		Quantidade (60 kg)		Valor (Cr$ 1 000)	
	1957	1958	1957	1958	1957	1958
LITORAL-MATA						
Água Preta	37	36	850	820	170	246
Aliança	506	515	3 000	3 100	750	1 178
Amaraji	3	4	50	70	15	28
Barreiros	5	8	60	130	12	39
Bonito	1 000	750	16 000	15 000	3 200	4 200
Carpina	453	454	15 000	14 900	2 100	3 129
Catende	12	15	420	500	126	210
Escada	5	5	40	20	11	7
Goiana	9	8	190	160	29	32
Igarassu	105	60	3 000	1 200	300	360
Macaparana	450	400	3 100	3 000	589	840
Maraial	110	114	1 500	1 300	360	390
Nazaré da Mata	1 210	1 100	16 500	15 000	2 557	3 000
Olinda	7	6	100	80	30	34
Palmares	30	30	350	360	63	79
Paudalho	400	520	2 600	3 500	624	1 225
Quipapá	1 857	2 000	24 600	20 200	5 412	7 070
São Lourenço da Mata	27	70	800	700	168	315
São Vicente Férrer	230	206	2 100	1 900	462	760
També	180	198	900	990	162	248
Timbaúba	1 862	1 800	14 800	14 200	2 442	3 408
Vicência	640	350	5 800	3 100	1 392	744
Vitória de Santo Antão	450	460	5 800	6 000	1 160	2 160
ZONA	9 588	9 109	117 560	106 230	22 134	29 702
AGRESTE						
Agrestina	3 388	3 146	55 000	64 200	9 350	12 840
Alagoinha	950	400	11 400	4 000	2 280	1 560
Altinho	2 441	3 126	40 000	56 000	9 200	18 480
Angelim	1 797	1 770	7 900	16 600	1 501	4 980
Belo Jardim	4 123	3 550	8 800	11 400	1 760	4 332
Bezerros	4 190	3 600	30 000	41 000	6 600	14 356
Bom Conselho	1 500	1 600	25 100	24 800	7 028	8 680
Bom Jardim	170	200	1 800	3 000	450	1 200
Brejo da Madre de Deus	1 800	1 410	20 000	17 100	3 600	3 762
Camocim de São Félix	1 810	1 573	42 500	22 500	10 625	6 300
Canhotinho	4 200	4 247	65 000	70 300	11 700	23 199
Caruaru	8 000	8 050	130 000	125 000	15 600	17 500
Correntes	570	600	9 500	13 000	1 235	3 900
Cupira	363	369	9 000	8 500	1 800	2 975
Garanhuns	6 900	5 800	29 100	24 500	6 402	11 760
Glória do Goitá	1 900	2 200	23 000	28 500	4 830	8 550
Gravatá	1 300	1 100	17 000	14 000	3 570	4 200
João Alfredo	1 200	1 330	12 100	15 000	2 178	3 000
Jurema	1 633	1 633	7 500	9 500	1 500	2 850
Lagoa dos Gatos	2 900	1 320	11 000	5 300	2 640	1 802
Lajedo	2 700	3 000	12 000	12 000	1 800	3 360
Limoeiro	2 540	2 589	36 000	35 700	9 000	12 495
Orobó	600	600	9 600	9 600	2 688	4 320
Palmeirina	986	1 028	6 550	13 700	983	3 425
Panelas	3 146	3 260	30 000	41 000	9 360	13 120

PRODUÇÃO AGRÍCOLA

ÁREA CULTIVADA, QUANTIDADE PRODUZIDA E VALOR — 1957/1958

MILHO

MUNICÍPIOS	Área cultivada (ha)		Quantidade (60 kg)		Valor (Cr$ 1 000)	
	1957	1958	1957	1958	1957	1958
AGRESTE (conclusão)						
Pesqueira	1 800	1 900	23 000	30 000	4 600	9 000
Poção	700	1 100	10 200	12 400	2 040	4 340
Riacho das Almas	900	1 210	7 000	9 000	1 400	3 870
Sanharó	2 100	2 200	50 400	55 000	10 584	16 500
São Bento do Una	7 200	7 260	119 000	120 000	24 990	34 800
São Caetano	4 650	6 500	67 700	106 000	12 186	29 680
São Joaquim do Monte	1 900	1 620	29 800	24 100	5 960	7 230
Surubim	7 800	8 000	23 000	34 000	5 750	10 200
Taquaritinga do Norte	190	190	1 800	1 700	450	544
Toritama	18	22	200	210	50	63
Vertentes	6 000	4 000	25 000	32 000	5 000	11 200
ZONA	94 365	91 503	1 015 950	1 110 610	200 690	320 373
SERTÃO						
Afogados da Ingàzeira	7 700	—	150 000	—	27 000	—
Águas Belas	2 000	2 000	5 000	4 000	1 200	1 400
Araripina	14 100	13 842	131 000	80 000	23 580	44 000
Arcoverde	800	484	12 000	6 200	2 280	2 356
Belém do São Francisco	700	25	2 100	200	504	95
Bodocó	2 900	2 144	28 000	700	5 600	296
Buíque	4 500	4 100	9 500	8 100	1 805	3 240
Cabrobó	100	—	2 200	—	506	—
Carnaíba	4 070	—	34 300	—	6 860	—
Custódia	3 400	3 450	34 000	6 000	7 140	2 400
Exu	4 100	3 500	36 700	1 750	6 606	1 050
Flores	6 200	4 961	63 000	20 000	12 600	18 000
Floresta	420	57	6 800	270	1 088	108
Inajá	260	330	1 600	2 300	288	644
Itapetim	4 100	—	68 000	—	12 240	—
Ouricuri	1 200	1 200	16 000	1 200	2 400	360
Parnamirim	210	—	4 500	—	810	—
Pedra	8 500	8 000	68 000	24 000	12 240	7 200
Petrolândia	90	36	900	80	162	43
Petrolina	450	—	5 000	—	1 000	—
Salgueiro	360	150	4 300	100	774	36
Santa Maria da Boa Vista	700	100	5 600	100	1 120	30
São José do Belmonte	16 000	—	92 000	—	16 560	—
São José do Egito	3 200	—	80 000	—	14 400	—
Serra Talhada	400	—	3 200	—	512	—
Serrita	3 600	3 600	44 000	200	6 600	40
Sertânia	959	869	23 000	10 500	3 680	4 200
Tabira	16 500	10 300	199 500	250	25 935	100
Tacaratu	—	605	—	1 200	—	276
Triunfo	1 740	1 680	51 000	31 000	9 180	7 750
ZONA	109 250	61 474	1 181 200	198 150	204 670	83 625
RESUMO						
Litoral-Mata	9 588	9 109	117 560	106 230	22 134	29 702
Agreste	94 365	91 503	1 015 950	1 110 610	200 690	320 373
Sertão	109 250	61 474	1 181 200	198 150	204 670	83 625
ESTADO	213 203	162 086	2 314 710	1 414 990	427 494	433 700

PRODUÇÃO AGRÍCOLA

ÁREA CULTIVADA, QUANTIDADE PRODUZIDA E VALOR — 1957/1958

TOMATE

MUNICÍPIOS	Área cultivada (ha)		Quantidade (kg)		Valor (Cr$ 1 000)	
	1957	1958	1957	1958	1957	1958
LITORAL-MATA						
Bonito	40	50	25 000	30 000	100	225
Paudalho	5	5	8 000	8 000	48	60
Timbaúba	15	18	122 500	143 100	1 348	1 717
Vicência	42	30	42 000	30 000	672	300
Vitória de Santo Antão	10	11	23 200	25 000	696	1 125
ZONA	112	114	220 700	236 100	2 864	3 427
AGRESTE						
Alagoinha	1 200	1 500	9 000 000	9 000 000	9 000	9 000
Belo Jardim	46	60	52 000	190 000	208	950
Bezerros	448	423	140 000	122 500	1 120	1 041
Bom Conselho	4	3	1 500	750	22	6
Bom Jardim	—	15	—	100 000	—	400
Brejo da Madre de Deus	65	60	343 800	330 000	1 031	1 320
Camocim de São Félix	95	96	49 500	38 000	198	114
Caruaru	15	15	90 000	92 000	540	552
Correntes	30	3	450 000	12 500	450	75
Garanhuns	5	6	91 000	108 000	910	1 296
João Alfredo	—	50	—	148 000	—	740
Jurema	58	48	200 000	150 000	900	675
Lagoa dos Gatos	23	23	205 000	205 000	410	615
Palmeirina	2	2	5 000	7 000	21	18
Panelas	4	7	6 000	9 000	42	72
Pesqueira	3 396	5 197	32 426 000	34 131 130	29 183	34 131
Poção	380	410	3 650 000	3 760 000	2 920	3 760
Sanharó	750	850	4 350 000	6 500 000	10 875	19 500
São Bento do Una	2 239	2 239	27 750 000	46 250 000	8 325	18 500
São Caetano	150	160	26 100	29 200	496	438
São Joaquim do Monte	5	5	75 000	75 000	300	375
ZONA	8 915	11 172	78 910 900	101 258 080	66 952	93 578
SERTÃO						
Araripina	6	6	50 000	40 000	400	320
Arcoverde	544	400	3 245 000	3 209 000	3 245	4 813
Flores	12	12	50 000	25 000	250	125
Pedra	726	968	3 500 000	4 800 000	5 250	9 600
Petrolândia	5	4	6 000	2 500	24	25
São José do Egito	1	—	2 500	—	20	—
Sertânia	1	1	1 000	1 000	4	5
ZONA	1 295	1 391	6 854 500	8 077 500	9 193	14 888
RESUMO						
Litoral-Mata	112	114	220 700	236 100	2 864	3 427
Agreste	8 915	11 172	78 910 900	101 258 080	66 952	93 578
Sertão	1 295	1 391	6 854 500	8 077 500	9 193	14 888
ESTADO	10 322	12 677	85 986 100	109 571 680	79 009	111 893

PRODUÇÃO AGRÍCOLA

ÁREA CULTIVADA, QUANTIDADE PRODUZIDA E VALOR — 1957/1958

UVA

MUNICÍPIOS	Área cultivada (ha)		Quantidade (kg)		Valor (Cr$ 1 000)	
	1957	1958	1957	1958	1957	1958
LITORAL-MATA						
Bonito	0,25	0,25	500	500	13	15
Igarassu	12	12	2 500	1 000	75	40
São Vicente Férrer	45	45	180 000	188 000	1 260	1 880
ZONA	57,25	57,25	183 000	189 500	1 348	1 935
AGRESTE						
Brejo da Madre de Deus	0,45	0,54	4 100	5 000	287	450
Caruaru	1	1	5 000	5 200	125	208
Lagoa dos Gatos	0,28	0,28	1 000	1 100	35	44
Pesqueira	0,60	0,56	1 200	800	26	24
ZONA	2,33	2,38	11 300	12 100	473	726
SERTÃO						
Araripina	0,02	0,02	90	50	3	1
Petrolândia	0,13	0,18	300	300	11	12
Salgueiro	0,30	0,30	120	160	4	8
Sertânia	0,10	0,75	600	950	15	24
ZONA	0,55	1,25	1 110	1 460	33	45
RESUMO						
Litoral-Mata	57,25	57,25	183 000	189 500	1 348	1 935
Agreste	2,33	2,38	11 300	12 100	473	726
Sertão	0,55	1,25	1 110	1 460	33	45
ESTADO	60,13	60,88	195 410	203 060	1 854	2 706

NOTA: A área cultivada se refere apenas a que se acha em produção

PRODUÇÃO ANIMAL

EFETIVOS ESTIMADOS SEGUNDO A ESPÉCIE E O MUNICÍPIO — 1959

MUNICÍPIOS	NÚMERO DE CABEÇAS						
	Bovinos	Suinos	Ovinos	Caprinos	Eqüinos	Muares	Asininos
LITORAL-MATA							
Água Preta	15 230	3 250	1 900	3 850	4 100	5 300	40
Aliança	4 689	2 600	220	1 150	1 410	1 420	3 200
Amaraji	2 160	500	360	550	650	1 600	80
Barreiros	3 610	900	300	250	470	1 150	60
Bonito	3 200	3 000	200	3 500	1 600	650	80
Cabo	7 050	2 300	1 870	2 300	1 840	1 250	900
Carpina	12 000	20 000	3 200	13 000	6 000	2 100	12 800
Catende	4 500	850	500	1 200	650	4 200	320
Cortês	2 600	600	350	700	950	1 000	55
Escada	5 070	1 010	630	514	830	2 820	235
Gameleira	3 100	150	300	400	850	1 800	605
Goiana	1 500	2 500	60	500	600	1 600	70
Igarassu	3 600	2 500	400	2 000	2 000	1 000	800
Ipojuca	3 000	1 000	500	1 000	250	1 000	—
Jaboatão	5 960	8 340	560	1 610	2 520	1 450	245
Jozquim Nabuco	820	80	150	130	160	2 400	24
Macaparana	1 600	1 400	150	1 800	500	100	60
Maraial	8 400	1 200	2 200	2 400	1 600	2 000	90
Moreno	6 700	2 800	3 200	3 000	1 600	1 800	280
Nazaré da Mata	7 000	15 000	570	12 200	2 000	2 800	70
Olinda	1 410	1 600	213	562	560	128	110
Palmares	5 000	1 000	1 000	800	1 000	1 800	150
Paudalho	3 300	2 250	400	2 200	1 850	460	40
Paulista	1 700	800	300	600	700	220	120
Quipapá	2 450	2 550	600	2 100	1 520	1 500	400
RECIFE	7 960	19 200	1 700	8 350	4 500	480	760
Ribeirão	1 420	350	350	200	320	650	30
Rio Formoso	5 300	1 150	345	195	1 350	1 340	35
São Lourenço da Mata	7 000	5 000	800	800	1 000	600	180
São Vicente Férrer	1 500	120	280	2 100	540	200	100
Sirinhaém	2 918	1 060	692	708	1 366	1 638	603
Tamandé	8 245	2 216	138	2 312	1 016	332	415
Timbaúba	5 895	2 108	685	2 140	3 500	3 760	810
Vicência	7 200	3 500	150	5 900	1 800	2 000	250
Vitória de Santo Antão	21 900	18 000	24 500	24 900	2 350	12 000	12 400
ZONA	184 987	131 384	49 773	105 971	53 952	64 603	25 872
AGRESTE							
Agrestina	12 000	4 050	3 000	1 600	1 600	2 050	600
Alagoinha	4 600	4 000	3 500	4 300	1 000	500	700
Altinho	18 800	9 000	2 500	2 000	6 000	1 300	600
Angelim	5 300	3 600	2 810	2 650	2 650	430	370
Belo Jardim	10 600	5 800	1 700	2 100	3 500	3 000	2 500
Bezerros	16 600	12 500	2 200	13 200	8 310	2 600	1 650
Bom Conselho	35 000	48 000	13 000	12 000	8 510	5 600	9 120
Bom Jardim	2 400	2 000	500	1 000	3 000	300	1 200
Brejo da Madre de Deus	21 000	14 200	17 100	32 200	6 000	5 000	2 000
Camocim de São Félix	3 000	4 000	1 200	3 000	1 500	600	400
Canhotinho	3 900	2 350	700	2 360	1 785	1 840	565
Caruaru	36 000	7 200	28 000	31 000	7 200	7 500	6 500
Correntes	19 000	12 000	7 000	3 000	4 300	720	360
Cupira	6 000	3 000	3 000	2 690	1 350	3 200	1 000
Garanhuns	19 420	21 560	9 315	15 140	7 480	1 510	1 630
Glória do Goitá	4 620	3 190	530	3 300	1 540	580	470
Gravatá	14 200	12 300	4 200	12 900	4 800	2 700	1 600
João Alfredo	4 500	5 000	1 500	3 000	2 200	1 500	300

PRODUÇÃO ANIMAL

EFETIVOS ESTIMADOS SEGUNDO A ESPÉCIE E O MUNICÍPIO — 1959

MUNICÍPIOS	NÚMERO DE CABEÇAS						
	Bovinos	Suínos	Ovinos	Caprinos	Eqüinos	Muares	Asininos
AGRESTE (conclusão)							
Jurema	1 800	3 000	500	750	800	330	350
Lagoa dos Gatos	3 850	5 500	4 500	5 000	3 500	1 200	2 500
Lajedo	4 600	2 800	5 000	5 000	2 300	1 050	1 200
Limoeiro	43 000	16 000	8 000	20 500	10 550	7 500	6 000
Orobó	1 200	600	1 300	3 200	2 500	1 500	750
Palmeirina	4 000	10 100	2 400	1 100	1 600	50	550
Panelas	7 500	6 500	3 200	4 750	2 500	1 500	1 500
Pesqueira	22 000	12 000	5 000	5 000	3 500	2 300	2 100
Poção	3 600	3 000	650	750	620	250	220
Riacho das Almas	9 000	1 800	4 000	4 300	1 000	1 150	400
Sanharó	28 000	7 000	2 500	3 900	760	78	460
Santa Cruz do Capibaribe	2 000	1 000	6 000	5 000	200	200	200
São Bento do Una	32 300	12 500	6 500	6 000	1 700	300	350
São Caetano	15 500	16 000	2 500	5 400	5 000	1 100	1 800
São Joaquim do Monte	22 000	8 000	3 200	2 700	3 800	2 650	750
Surubim	9 545	3 514	2 241	2 400	6 495	1 836	1 477
Taquaritinga do Norte	3 300	2 500	5 200	5 600	1 100	1 100	1 350
Toritama	1 800	1 000	1 500	1 600	500	800	380
Vertentes	9 000	600	200	150	400	500	3 000
ZONA	465 935	280 074	166 746	230 450	121 550	66 324	56 902
SERTÃO							
Afogados da Ingàzeira	10 000	15 000	11 000	14 000	2 000	1 000	1 800
Águas Belas	27 000	8 100	12 400	15 700	8 720	10 800	6 500
Araripina	14 900	49 500	2 415	70 500	2 510	415	850
Arcoverde	7 200	3 000	6 200	9 700	650	180	280
Belém do São Francisco	11 800	4 000	8 600	32 000	650	240	4 200
Bodocó	10 000	2 500	12 000	16 000	2 400	1 950	2 950
Buíque	5 204	18 650	15 980	10 300	4 301	3 300	3 700
Cabrobó	12 000	5 800	19 500	55 000	2 000	950	4 000
Carnaíba	12 000	28 000	20 000	22 000	2 500	3 000	2 400
Custódia	25 000	21 000	32 000	95 000	3 000	1 200	5 800
Exu	11 000	5 000	9 000	9 000	4 600	4 800	4 500
Flores	10 000	30 000	20 000	35 000	3 000	3 000	4 000
Floresta	23 500	12 000	16 000	161 000	930	325	8 500
Inajá	60 300	9 820	34 600	57 200	9 200	8 710	11 000
Itapetim	4 500	4 200	3 500	3 800	1 300	4 000	700
Ouricuri	9 000	2 500	5 000	30 000	1 400	3 000	700
Parnamirim	20 500	7 700	17 600	44 000	2 500	1 500	6 000
Pedra	26 000	8 000	15 000	15 000	2 500	1 100	1 000
Petrolândia	1 000	400	1 600	1 800	40	25	160
Petrolina	14 000	7 000	10 000	12 000	4 000	1 500	2 000
Salgueiro	4 200	2 000	4 600	11 100	500	600	1 000
Santa Maria da Boa Vista	22 050	27 000	16 500	55 000	2 350	820	6 000
São José do Belmonte	16 000	20 000	65 000	70 000	4 000	5 000	5 000
São José do Egito	13 000	21 000	10 000	38 000	3 500	5 000	3 600
Serra Talhada	13 000	5 700	5 300	31 000	500	600	4 800
Serrita	8 000	3 500	13 000	12 000	2 100	2 600	2 600
Sertânia	21 000	9 000	50 000	65 000	2 400	1 500	3 000
Tabira	10 000	10 500	6 000	10 000	2 500	1 000	900
Tacaratu	3 800	2 400	3 700	6 000	240	120	780
Triunfo	3 000	12 000	1 500	7 000	1 600	1 600	1 400
ZONA	428 954	355 270	447 995	1 014 100	77 891	69 835	100 120
RESUMO							
Litoral-Mata	184 987	131 384	49 773	105 971	53 952	64 608	25 872
Agreste	465 935	280 074	166 746	230 450	121 550	66 324	56 902
Sertão	428 954	355 270	447 995	1 014 100	77 891	69 835	100 120
PERNAMBUCO	1 079 876	766 728	664 514	1 350 521	253 393	200 767	182 894

PRODUÇÃO ANIMAL

EFETIVOS ESTIMADOS, NO ESTADO, SEGUNDO A ESPÉCIE — 1955/59

ANOS	NÚMERO DE CABEÇAS						
	Bovinos	Suinos	Ovinos	Caprinos	Eqüinos	Muares	Asininos
1955	1 022 389	722 326	626 126	1 487 822	249 274	182 486	153 887
1956	1 022 389	742 583	655 278	1 472 717	234 894	179 307	167 935
1957	1 067 656	794 362	697 642	1 409 659	238 710	190 210	185 359
1958	1 068 334	762 440	656 418	1 378 726	245 842	192 120	183 556
1959	1 079 876	768 728	664 514	1 350 521	253 393	200 767	182 894

ANIMAIS ABATIDOS, PARA O CONSUMO, POR MUNICÍPIO — 1958

MUNICÍPIOS	GADO ABATIDO								
	BOVINOS				SUÍNOS			OVINOS	CAPRINOS
	Bois	Vacas	Vitelos	Total	Porcos	Leitões	Total		
LITORAL-MATA									
Água Preta	413	39	356	858	310	919	1 229	144	547
Aliança	1 182	—	—	1 182	1 417	—	1 417	—	902
Amaraji	608	424	—	1 032	780	—	780	353	956
Barreiros	1 145	689	3	1 837	1 993	—	1 993	197	508
Bonito	1 148	—	—	1 148	1 740	164	1 904	689	2 991
Cabo	1 523	307	—	1 830	1 185	—	1 185	25	591
Carpina	3 103	309	—	3 412	3 902	—	3 902	5	3 672
Catende	1 995	187	686	2 868	1 753	648	2 401	687	1 546
Cortês	370	2	30	402	329	2	331	171	427
Escada	1 671	385	—	2 056	1 650	6	1 656	141	1 316
Gameleira	893	13	—	906	641	—	641	200	582
Goiana	2 554	943	—	3 497	3 291	—	3 291	—	2 717
Igarassu	944	185	24	1 153	1 211	2	1 213	28	960
Ipojuca	657	216	—	873	1 406	—	1 406	246	431
Jaboatão	9 688	2 307	355	12 350	9 576	—	9 576	901	2 948
Joaquim Nabuco	329	96	—	435	534	—	534	80	273
Macaparana	484	—	—	484	1 022	—	1 022	157	1 641
Maraial	933	—	—	933	764	—	764	118	579
Moreno	1 196	711	6	1 913	1 580	15	1 595	9	1 188
Nazaré da Mata	1 280	633	31	1 944	2 184	5	2 189	253	2 033
Olinda	5 239	—	—	5 239	3 148	—	3 148	172	370
Palmares	1 543	1 750	—	3 293	3 659	—	3 659	1 091	1 049
Paudalho	1 216	451	—	1 667	1 913	—	1 913	—	2 385
Paulista	3 836	1 008	—	4 844	3 665	820	4 485	1 120	2 881
Quipapá	508	63	640	1 216	999	927	1 926	598	1 438
RECIFE	98 672	7 956	—	106 628	55 022	—	55 022	5 936	6 331
Ribeirão	1 091	645	—	1 736	1 536	—	1 536	554	432
Rio Formoso	969	185	—	1 154	1 321	—	1 321	53	811
São Lourenço da Mata	4 380	1 734	—	6 114	2 464	—	2 464	3	2 427
São Vicente Férrer	427	—	—	427	672	—	672	—	1 694
Sirinhaém	259	155	—	414	884	1	885	200	288
També	817	—	—	817	736	—	736	—	1 617
Timbaúba	1 948	739	—	2 687	2 599	—	2 599	105	2 766
Vicência	811	—	—	811	975	—	975	5	1 272
Vitória de Santo Antão	4 488	—	—	4 488	6 001	20	6 021	343	17 030
ZONA	158 335	22 187	2 131	182 653	122 362	3 529	126 391	14 584	69 654

PRODUÇÃO ANIMAL

ANIMAIS ABATIDOS, PARA O CONSUMO, POR MUNICÍPIO — 1958

MUNICÍPIOS	GADO ABATIDO								
	BOVINOS				SUÍNOS			OVINOS	CAPRINOS
	Bois	Vacas	Vitelos	Total	Porcos	Leitões	Total		
AGRESTE									
Agrestina	1 619	1 057	3	2 679	2 751	3	2 754	220	468
Alagoinha	201	223	100	524	1 280	199	1 479	1 431	1 793
Altinho	813	—	—	813	1 225	—	1 225	1 890	761
Angelim	895	50	2	947	1 449	—	1 449	909	744
Belo Jardim	1 901	206	—	2 107	3 721	—	3 721	3 318	3 488
Bezerros	992	641	80	1 713	1 915	156	2 071	1 294	4 582
Bom Conselho	1 340	1 060	—	2 400	3 505	—	3 505	4 625	5 953
Bom Jardim	991	—	—	991	2 007	—	2 007	68	1 803
Brejo da Madre de Deus	374	84	169	627	1 044	550	1 594	1 834	1 827
Camocim de São Félix	316	284	—	600	445	—	445	711	794
Canhotinho	1 549	1	—	1 550	2 067	—	2 067	1 201	1 859
Caruaru	6 737	171	559	7 467	10 175	—	10 175	5 260	6 108
Correntes	690	825	—	1 615	3 328	—	3 328	2 632	2 328
Cupira	1 147	4	—	1 151	2 537	—	2 537	1 568	1 597
Garanhuns	4 071	2 196	—	6 267	5 745	—	5 745	3 236	5 830
Glória do Goitá	1 108	257	—	1 365	1 801	1	1 802	—	3 263
Gravatá	1 763	500	—	2 263	1 379	605	1 984	2 157	4 416
João Alfredo	840	18	—	858	1 942	1	1 943	85	1 423
Jurema	469	139	—	608	793	—	793	499	892
Lagoa dos Gatos	308	181	—	489	713	—	713	500	627
Lajedo	829	198	—	1 027	902	1	903	614	587
Limoeiro	2 747	450	—	3 197	3 787	—	3 787	—	6 165
Orobó	494	—	—	494	792	—	792	—	857
Palmeirina	294	139	312	745	960	133	1 093	1 129	506
Panelas	626	—	—	626	1 234	—	1 234	1 161	1 919
Pesqueira	1 487	930	145	2 562	5 957	400	6 357	2 122	10 250
Poção	274	—	—	274	1 355	—	1 355	1 291	1 322
Riacho das Almas	203	66	—	269	899	42	941	1 227	1 252
Sanharó	285	327	—	612	1 478	—	1 478	842	1 045
Sta. Cruz do Capibaribe	579	190	—	769	1 846	—	1 846	4 243	3 785
São Bento do Una	1 298	863	—	2 161	4 807	—	4 807	2 364	3 746
São Caetano	494	355	—	849	2 439	—	2 439	2 442	2 701
São Joaquim do Monte	364	145	2	511	653	2	655	599	649
Surubim	1 079	221	337	1 637	2 625	—	2 625	1 256	937
Taquaritinga do Norte	482	195	—	677	984	—	984	1 089	1 424
Toritama	230	126	—	406	630	—	630	570	819
Vertentes	700	—	—	700	1 241	672	1 913	1 863	2 075
ZONA	40 639	12 292	1 709	54 550	82 411	2 765	85 176	56 250	90 605
SERTÃO									
Afogados da Ingàzeira	767	617	—	1 384	2 088	1	2 089	2 267	2 057
Águas Belas	1 372	327	—	1 699	3 619	—	3 619	4 328	7 724
Araripina	1 674	369	58	2 101	2 207	692	2 899	747	4 147
Arcoverde	1 004	1 480	—	2 484	4 186	—	4 186	4 268	3 748
Belém do São Francisco	29	183	—	212	1 124	—	1 124	1 414	8 814
Bodocó	577	264	—	841	1 887	150	2 037	3 652	6 376
Buíque	1 061	246	—	1 307	1 705	15	1 720	1 933	2 526
Cabrobó	254	77	—	331	1 675	30	1 705	5 310	9 929
Carnaíba	545	434	—	979	2 307	—	2 307	1 540	1 723
Custódia	911	251	—	1 162	1 949	—	1 949	1 975	4 585
Exu	400	276	—	676	859	—	850	1 325	1 599
Flores	573	559	—	1 132	3 134	337	3 471	5 999	9 352
Floresta	469	—	—	469	1 491	—	1 491	1 003	5 106
Inajá	292	272	—	564	992	—	992	2 477	4 098
Itapetim	600	153	—	753	2 528	—	2 528	2 373	2 719

PRODUÇÃO ANIMAL

ANIMAIS ABATIDOS, PARA O CONSUMO, POR MUNICÍPIO — 1958

MUNICÍPIOS	GADO ABATIDO								
	BOVINOS				SUÍNOS			OVINOS	CAPRINOS
	Bois	Vacas	Vitelos	Total	Porcos	Leitões	Total		
SERTÃO (conclusão)									
Ouricuri	819	182	—	1 001	1 612	—	1 612	1 381	8 757
Parnamirim	103	56	—	159	500	—	500	6 886	17 234
Pedra	473	189	—	662	1 774	—	1 774	2 143	2 303
Petrolândia	309	173	—	482	452	—	452	762	1 826
Petrolina	2 005	1 411	—	3 416	2 845	—	2 845	4 828	6 117
Salgueiro	1 394	—	—	1 394	2 017	—	2 017	1 610	3 908
Sta. Maria da Boa Vista	123	61	—	184	717	—	717	1 637	7 937
São José do Belmonte	550	317	—	867	2 326	—	2 326	2 949	3 622
São José do Egito	593	402	—	995	5 392	—	5 392	9 290	11 570
Serra Talhada	1 690	311	—	2 001	1 994	—	1 994	1 376	3 154
Serrita	247	222	—	469	879	36	915	934	1 059
Sertânia	1 684	22	—	1 706	6 759	10	6 769	4 660	8 432
Tabira	765	158	42	965	1 632	270	1 902	367	2 900
Tacaratu	326	204	—	530	792	—	792	980	2 384
Triunfo	340	212	726	1 278	3 723	216	3 939	138	3 591
ZONA	21 949	9 428	826	32 203	65 165	1 757	66 922	80 552	159 297
RESUMO									
Litoral-Mata	153 335	22 187	2 131	132 653	122 862	3 529	126 391	14 584	69 654
Agreste	40 639	12 202	1 709	54 550	82 411	2 765	85 176	56 250	90 605
Sertão	21 949	9 428	826	32 203	65 165	1 757	66 922	80 552	159 297
PERNAMBUCO	220 923	43 817	4 666	269 406	270 438	8 051	278 489	151 386	319 556

ANIMAIS ABATIDOS, PARA O CONSUMO, NO ESTADO — 1954/58

ANOS	GADO ABATIDO								
	BOVINOS				SUÍNOS			OVINOS	CAPRINOS
	Bois	Vacas	Vitelos	Total	Porcos	Leitões	Total		
1954	187 668	39 665	7 653	234 986	210 620	9 772	220 392	128 458	302 814
1955	140 797	30 077	6 223	177 097	265 280	14 434	279 714	125 053	298 278
1956	161 010	34 640	6 025	201 675	294 161	12 256	306 417	147 587	322 053
1957	204 218	46 307	5 500	256 025	276 636	8 295	284 931	148 168	313 888
1958	220 923	43 817	4 666	269 406	270 438	8 051	278 489	151 386	319 556

PRODUÇÃO ANIMAL

PRODUÇÃO DE CARNE E TOUCINHO, PARA O CONSUMO, POR MUNICÍPIO — 1958

MUNICÍPIOS	QUANTIDADE PRODUZIDA (kg)					
	BOVINOS	SUÍNOS			OVINOS	CAPRINOS
		Carne	Toucinho	Total		
LITORAL-MATA						
Água Preta	101 110	17 916	2 533	20 449	2 160	6 564
Aliança	177 300	42 510	28 340	70 850	—	10 824
Amaraji	142 080	23 400	15 600	39 000	5 295	11 472
Barreiros	254 670	59 790	39 860	99 650	2 955	6 096
Bonito	172 200	53 840	34 800	88 640	10 335	35 892
Cabo	265 290	35 550	23 700	59 250	375	7 092
Carpina	502 530	117 060	78 040	195 100	75	44 064
Catende	376 570	59 070	35 060	94 130	10 305	18 552
Cortês	58 140	9 890	6 580	16 470	2 565	5 124
Escada	296 850	49 560	33 000	82 560	2 115	15 792
Gameleira	135 510	19 230	12 820	32 050	3 000	6 984
Goiana	496 260	98 730	65 820	164 550	—	32 604
Igarassu	165 720	36 350	24 220	60 570	420	11 520
Ipojuca	124 470	42 180	23 120	70 300	3 690	5 172
Jaboatão	1 758 440	287 280	191 520	478 800	13 515	35 376
Joaquim Nabuco	62 370	16 020	10 680	26 700	1 200	3 276
Macaparana	72 600	30 660	20 440	51 100	2 355	19 692
Maraial	139 950	22 920	15 280	38 200	1 770	6 948
Moreno	265 200	47 550	31 600	79 150	135	14 256
Nazaré da Mata	270 440	65 570	43 680	109 250	3 795	24 456
Olinda	785 850	94 440	62 960	157 400	2 580	4 440
Palmares	442 200	109 770	73 180	182 950	16 365	12 588
Paudalho	236 520	57 390	38 260	95 650	—	28 620
Paulista	696 360	118 150	73 300	191 450	16 800	34 572
Quipapá	135 560	39 240	19 980	59 220	8 970	17 256
RECIFE	17 696 503	1 928 935	422 446	2 351 381	64 057	67 192
Ribeirão	241 050	46 080	30 720	76 800	8 310	5 784
Rio Formoso	167 550	39 630	26 420	66 050	795	9 732
São Lourenço da Mata	865 080	73 920	49 280	123 200	45	29 124
São Vicente Férrer	64 050	20 160	13 440	33 600	—	20 328
Sirinhaém	57 450	26 530	17 680	44 210	3 000	3 456
També	122 550	22 080	14 720	36 800	—	19 404
Timbaúba	380 880	77 970	51 980	129 950	1 575	33 192
Vicência	121 650	29 250	19 500	48 750	75	15 264
Vitória de Santo Antão	673 200	180 230	120 020	300 250	5 145	204 360
ZONA	28 524 153	3 998 851	1 775 579	5 774 430	193 777	827 068
AGRESTE						
Agrestina	331 030	68 260	51 520	119 780	13 300	5 616
Alagoinha	64 910	40 390	25 600	65 990	21 465	21 516
Altinho	121 950	36 750	24 500	61 250	28 350	9 132
Angelim	140 410	43 470	28 980	72 450	13 635	8 928
Belo Jardim	305 170	111 630	63 864	175 494	49 770	41 856
Bezerros	238 400	59 010	38 300	97 310	19 410	54 984
Bom Conselho	328 200	105 150	70 100	175 250	69 375	71 436
Bom Jardim	148 650	60 210	40 140	100 350	1 020	21 696
Brejo da Madre de Deus	79 700	36 820	20 880	57 700	27 510	21 924
Camocim de São Félix	81 480	13 350	8 900	22 250	10 665	9 528
Canhotinho	232 470	62 010	41 340	103 350	18 015	22 308
Caruaru	1 075 790	299 850	196 900	496 750	78 900	73 296
Correntes	214 500	99 840	66 560	166 400	39 480	27 936
Cupira	172 530	76 110	50 740	126 850	23 520	19 164
Garanhuns	874 170	172 350	114 900	287 250	48 540	69 960
Glória do Goitá	197 040	54 040	36 020	90 060	—	39 216
Gravatá	324 450	47 420	27 580	75 000	32 355	52 992
João Alfredo	128 160	58 270	38 840	97 110	1 275	17 076

PRODUÇÃO ANIMAL

PRODUÇÃO DE CARNE E TOUCINHO, PARA O CONSUMO, POR MUNICÍPIO — 1958

MUNICÍPIOS	QUANTIDADE PRODUZIDA (kg)					
	BOVINOS	SUÍNOS			OVINOS	CAPRINOS
		Carne	Toucinho	Total		
AGRESTE (conclusão)						
Jurema	87 030	23 790	15 860	39 650	7 485	10 704
Lagoa dos Gatos	67 920	21 390	14 260	35 650	7 500	7 524
Lajedo	148 110	27 070	18 040	45 110	9 210	7 044
Limoeiro	466 050	113 610	75 740	189 350	—	73 980
Orobó	74 100	23 760	15 840	39 600	—	10 284
Palmeirina	85 740	30 130	19 200	49 330	16 935	6 072
Panelas	93 900	37 020	24 680	61 700	17 415	23 028
Pesqueira	346 250	182 710	119 140	301 850	31 830	123 000
Poção	41 100	40 650	27 100	67 750	19 365	15 864
Riacho das Almas	38 370	27 399	17 980	45 370	18 405	15 024
Sanharó	81 990	44 340	29 560	73 900	12 630	12 540
Santa Cruz do Capibaribe	109 650	55 380	36 920	92 300	63 645	45 420
São Bento do Una	298 260	144 210	96 140	240 350	35 460	44 952
São Caetano	116 700	73 170	48 780	121 950	36 630	32 412
São Joaquim do Monte	72 160	19 610	13 060	32 670	8 985	7 788
Surubim	215 330	78 750	52 500	131 250	18 840	11 244
Taquaritinga do Norte	95 700	29 529	19 680	49 200	16 335	17 088
Toritama	57 120	18 900	12 600	31 500	8 550	9 828
Vertentes	105 000	43 950	24 820	68 770	27 945	24 900
ZONA	7 659 490	2 480 280	1 627 564	4 107 844	843 750	1 087 260
SERTÃO						
Afogados da Ingàzeira	189 090	62 650	41 760	104 410	34 005	24 684
Águas Belas	245 040	108 570	72 380	180 950	64 920	92 688
Araripina	300 020	73 130	44 140	117 270	11 205	49 764
Arcoverde	328 200	125 580	83 720	209 300	64 020	44 976
Belém do São Francisco	26 310	33 720	22 480	56 200	21 210	105 768
Bodocó	118 230	58 110	37 740	95 850	54 780	76 512
Buíque	188 670	51 300	34 100	85 400	28 995	30 312
Cabrobó	47 340	50 550	33 560	84 050	79 650	119 148
Carnaíba	133 830	69 210	46 140	115 350	23 100	20 676
Custódia	166 770	58 470	38 980	97 450	29 625	55 020
Exu	93 120	25 770	17 180	42 950	19 875	19 188
Flores	153 030	97 390	62 680	160 070	89 985	112 224
Floresta	66 890	43 980	29 820	73 800	15 045	61 272
Inajá	76 440	29 760	19 840	49 600	37 155	49 176
Itapetim	108 360	75 849	50 560	126 400	35 595	32 628
Ouricuri	144 690	48 360	32 240	80 600	20 715	105 084
Parnamirim	22 170	15 000	10 000	25 000	103 290	206 808
Pedra	93 630	53 220	35 480	88 700	32 145	27 636
Petrolândia	67 110	13 560	9 040	22 600	11 430	21 912
Petrolina	470 070	85 350	56 900	142 250	72 420	73 404
Salgueiro	209 100	60 510	40 340	100 850	24 150	46 896
Santa Maria da Boa Vista	25 770	21 510	14 340	35 850	24 555	95 244
São José do Belmonte	120 540	69 780	46 520	116 300	44 235	43 464
São José do Egito	137 190	161 760	107 840	269 600	139 350	133 840
Serra Talhada	290 820	59 820	39 880	99 700	20 640	37 848
Serrita	63 690	26 730	17 580	44 310	14 010	12 708
Sertânia	255 240	202 870	135 180	338 050	69 900	101 184
Tabira	137 070	51 630	22 640	84 300	5 505	34 800
Tacaratu	73 380	23 760	15 840	39 600	14 700	28 608
Triunfo	134 520	113 850	74 460	188 310	2 070	43 092
ZONA	4 486 330	1 971 770	1 303 300	3 275 070	1 208 280	1 911 564

PRODUÇÃO ANIMAL

PRODUÇÃO DE CARNE E TOUCINHO, PARA O CONSUMO, POR MUNICÍPIO — 1958

MUNICÍPIOS	QUANTIDADE PRODUZIDA (kg)					
	BOVINOS	SUÍNOS			OVINOS	CAPRINOS
		Carne	Toucinho	Total		
RESUMO						
Litoral-Mata	28 524 153	3 998 851	1 775 579	5 774 430	193 777	827 068
Agreste	7 659 490	2 480 280	1 627 564	4 107 844	843 750	1 087 260
Sertão	4 486 330	1 971 770	1 303 300	3 275 070	1 208 280	1 911 564
PERNAMBUCO	40 669 973	8 450 901	4 706 443	13 157 344	2 245 807	3 825 892

PRODUÇÃO DE CARNE E TOUCINHO, PARA O CONSUMO, NO ESTADO — 1954/58

ANOS	QUANTIDADE PRODUZIDA (kg)							
	BOVINOS			SUÍNOS			OVINOS	CAPRINOS
	Bois e vacas	Vitelos	Total	Carne	Toucinho	Total		
1954	30 429 165	535 480	30 964 645	7 654 047	4 662 391	12 316 438	1 540 731	3 033 889
1955	23 852 059	435 639	24 287 698	9 851 148	5 869 420	15 720 568	1 498 873	2 991 448
1956	28 025 533	421 750	28 447 283	10 581 423	6 440 827	17 022 250	1 765 823	3 228 165
1957	—	—	37 587 015	8 678 837	4 863 018	13 541 855	2 204 706	3 763 894
1958	—	—	40 669 973	8 450 901	4 706 443	13 157 344	2 245 807	3 825 892

VALOR DA PRODUÇÃO DE CARNE E TOUCINHO, PARA O CONSUMO, POR MUNICÍPIO — 1958

MUNICÍPIOS	VALOR DA PRODUÇÃO (Cr$)						
	Carne de bovinos	CARNE E TOUCINHO DE SUÍNOS			Carne de ovinos	Carne de caprinos	Total geral
		Carne	Toucinho	Total			
LITORAL-MATA							
Água Preta	3 787 275	803 250	106 633	909 833	79 200	243 270	5 019 628
Allança	6 377 400	1 912 950	1 275 300	3 188 250	—	351 780	9 917 430
Amaraji	5 506 956	1 150 500	767 000	1 917 500	188 370	425 412	8 038 238
Barreiros	9 929 712	2 560 650	1 715 460	4 276 110	112 271	239 245	14 557 338
Bonito	7 576 800	2 459 896	1 599 696	4 059 592	382 050	1 241 772	13 260 214
Cabo	9 678 090	1 378 260	824 600	2 202 860	9 750	228 306	12 119 006
Carpina	12 559 500	3 978 816	2 145 440	6 124 256	1 500	1 101 360	19 786 616
Catende	15 057 680	2 651 400	1 751 200	4 402 600	358 735	644 196	20 463 261
Cortês	2 516 448	519 344	827 944	86 298	86 298	179 755	3 610 445
Escada	11 129 625	2 330 730	1 552 300	3 883 030	74 259	573 826	15 660 740
Gameleira	5 105 604	871 098	679 580	1 550 678	94 962	248 884	7 000 128
Goiana	17 369 100	4 442 850	3 126 450	7 569 300	—	1 222 650	26 161 050
Igarassu	7 032 305	1 625 750	1 204 600	2 830 350	13 440	455 808	10 331 903
Ipojuca	5 912 325	1 898 100	1 406 000	3 304 100	166 050	232 740	9 615 215
Jaboatão	63 303 840	12 924 990	9 574 000	22 498 900	540 360	1 413 408	87 756 508
Joaquim Nabuco	2 272 563	720 360	586 960	1 307 320	51 000	126 126	3 757 009
Macaparana ...	2 831 400	1 156 428	770 952	1 927 380	64 056	657 696	5 480 532
Maraial	5 240 250	1 031 400	687 600	1 719 000	53 100	243 360	7 255 710
Moreno	11 883 510	2 242 095	1 412 460	3 654 555	5 130	671 802	16 214 997
Nazaré da Mata	10 109 775	2 760 902	1 887 248	4 648 150	114 278	851 223	15 723 426
Olinda	32 219 850	3 777 600	2 675 800	6 453 400	103 200	177 600	38 954 050
Palmares	18 778 200	4 639 980	3 493 632	8 133 612	524 843	403 728	27 840 383
Paudalho	9 460 800	2 639 940	1 817 350	4 457 290	—	1 044 630	14 962 720
Paulista	31 281 660	5 880 800	3 649 800	9 530 600	575 295	1 197 756	42 585 311
Quipapá	4 934 508	1 534 320	879 660	2 413 980	278 303	535 475	8 162 266
RECIFE	671 270 555	94 490 896	21 481 379	115 972 275	3 072 266	3 230 424	793 545 520
Ribeirão	10 606 200	2 167 020	1 612 800	3 779 820	310 838	216 810	14 913 668

PRODUÇÃO ANIMAL

VALOR DA PRODUÇÃO DE CARNE E TOUCINHO, PARA O CONSUMO, POR MUNICÍPIO — 1958

MUNICÍPIOS	VALOR DA PRODUÇÃO (Cr$)						
	Carne de bovinos	CARNE E TOUCINHO DE SUÍNOS			Carne de ovinos	Carne de caprinos	Total geral
		Carne	Toucinho	Total			
LITORAL-MATA (conclusão)							
Rio Formoso	6 414 642	1 596 555	1 089 414	2 685 969	25 440	357 408	9 483 459
São Lourenço da Mata	43 254 000	3 511 200	1 921 920	5 433 120	1 913	1 164 960	49 853 993
São Vicente Férrer	2 241 750	687 750	458 500	1 146 250	—	642 355	4 030 355
Sirinhaém	2 172 612	1 066 740	985 780	2 052 520	104 715	123 739	4 453 586
També	5 779 800	924 120	652 320	1 576 440	—	602 305	7 958 545
Timbaúba	13 305 600	3 108 480	2 460 880	5 569 360	59 063	1 138 788	20 072 811
Vicência	4 255 650	1 046 304	726 600	1 772 904	1 800	451 800	6 482 154
Vitória de Stº Antão	26 016 120	7 610 135	559 740	14 169 875	182 925	7 122 612	47 491 532
ZONA	1 097 172 105	184 101 519	83 847 654	267 949 173	7 635 460	29 763 009	1 402 519 747
AGRESTE							
Agrestina	18 493 800	3 297 380	2 054 240	5 351 620	117 936	196 215	24 159 571
Alagoinha	3 319 365	1 427 100	782 600	2 209 700	697 620	710 136	6 936 821
Altinho	4 695 075	1 311 984	947 544	2 259 528	881 686	279 191	8 115 480
Angelim	4 491 136	1 731 840	1 443 200	3 175 040	416 547	273 420	8 356 143
Belo Jardim	14 450 260	5 151 660	2 408 172	7 559 832	1 922 520	1 621 344	25 553 956
Bezerros	11 019 430	2 244 165	1 711 260	3 955 425	609 083	1 751 880	17 335 868
Bom Conselho	10 652 265	3 668 070	3 318 730	6 986 800	2 071 350	2 131 488	21 841 903
Bom Jardim	5 054 100	2 649 240	1 766 160	4 415 400	33 151	705 120	10 207 771
Brejo da M. de Deus	2 764 300	1 329 900	752 700	2 082 600	793 260	629 208	6 269 368
Camocim de S. Félix	3 585 120	587 400	378 250	965 650	397 638	355 410	5 303 868
Canhotinho	9 505 686	2 584 170	1 722 780	4 306 950	497 867	617 789	14 282 292
Caruaru	40 103 700	12 682 965	8 809 740	21 492 705	2 654 040	2 470 032	66 720 477
Correntes	7 185 060	3 806 160	2 696 030	6 502 190	1 212 168	841 260	15 740 673
Cupira	6 831 760	3 606 675	2 024 800	5 631 475	819 525	667 464	14 000 224
Garanhuns	26 525 385	6 421 275	4 851 630	11 272 905	1 561 855	2 260 752	41 620 897
Glória do Goitá	9 346 575	2 313 658	1 703 540	4 017 198	—	1 346 412	14 710 185
Gravatá	12 973 200	2 226 766	1 516 240	3 743 006	1 197 563	1 964 610	19 878 379
João Alfredo	4 440 030	2 462 365	1 583 420	4 045 785	34 680	566 631	9 087 126
Jurema	3 250 125	925 470	632 800	1 558 270	221 940	317 880	5 348 215
Lagoa dos Gatos	2 716 800	909 075	570 400	1 479 475	255 000	255 571	4 706 846
Lajedo	6 023 556	1 138 660	714 240	1 852 900	286 808	219 920	8 383 184
Limoeiro	18 384 525	4 726 350	2 143 500	6 869 850	—	2 145 420	27 399 795
Orobó	2 593 500	831 600	396 000	1 227 600	—	353 472	4 174 572
Palmeirina	2 581 677	1 094 312	883 872	1 978 184	501 480	177 624	5 238 965
Panelas	3 226 095	1 566 720	1 105 920	2 672 640	546 116	723 416	7 168 267
Pesqueira	12 977 550	7 499 324	5 328 720	12 828 044	1 085 595	4 289 208	31 180 397
Poção	1 727 625	1 591 200	1 060 800	2 652 000	658 770	543 228	5 581 623
Riacho das Almas	1 533 600	1 058 400	696 640	1 755 040	532 021	433 872	4 304 533
Sanharó	4 272 840	1 795 995	1 443 400	3 239 395	474 786	453 330	8 440 351
Sta. C. do Capibaribe	3 728 100	1 412 190	1 827 540	3 239 730	1 556 143	1 246 080	9 770 053
São Bento do Una	12 607 965	5 730 240	1 910 080	7 640 320	1 128 954	1 436 760	22 813 999
São Caetano	4 735 950	2 606 910	2 437 136	5 044 046	1 267 791	1 108 490	12 156 277
S. Joaquim do Monte	3 213 900	855 736	537 710	1 373 446	328 276	282 690	5 198 312
Surubim	7 846 916	3 227 274	2 492 610	5 719 884	659 400	365 430	14 591 630
Taquaritinga do Norte	3 510 000	1 042 416	656 336	1 698 752	535 766	527 410	6 271 928
Toritama	2 106 675	700 200	423 232	1 123 432	281 300	323 530	3 834.937
Vertentes	3 668 700	1 711 377	1 078 000	2 789 377	864 014	773 161	8 095 252
ZONA	296 192 396	99 906 222	66 809 972	166 716 194	27 152 699	35 364 854	525 426 143

PRODUÇÃO ANIMAL

VALOR DA PRODUÇÃO DE CARNE E TOUCINHO, PARA O CONSUMO, POR MUNICÍPIO — 1958

MUNICÍPIOS	VALOR DA PRODUÇÃO (Cr$)						
	Carne de bovinos	CARNE E TOUCINHO DE SUÍNOS			Carne de ovinos	Carne de caprinos	Total geral
		Carne	Toucinho	Total			
SERTÃO							
Afogados da Ingàzeira	8 798 175	2 220 300	1 142 944	3 363 244	1 071 090	773 075	14 010 584
Águas Belas	7 875 090	3 784 410	3 604 200	7 388 610	1 871 283	267 138	19 813 121
Araripina	10 027 688	2 166 144	1 951 680	4 117 824	245 638	1 175 059	15 566 209
Arcoverde	18 024 270	5 003 040	3 752 280	8 755 320	2 547 720	1 677 870	31 005 180
Belém do S. Francisco	1 183 950	1 206 450	965 160	2 171 610	638 388	3 419 366	7 413 314
Bodocó	4 433 625	1 389 300	1 812 400	3 201 700	1 039 366	1 460 214	10 134 905
Buíque	10 277 520	2 420 505	2 237 710	4 708 215	1 073 196	1 041 012	17 099 943
Cabrobó	1 950 750	1 413 120	1 249 280	2 662 400	2 094 210	3 101 184	9 808 544
Carnaíba	5 325 600	2 388 750	1 592 500	3 981 250	734 175	657 852	10 698 877
Custódia	7 504 650	1 979 460	1 413 900	3 393 360	858 585	1 704 690	13 461 285
Exu	3 724 800	729 360	891 440	1 620 800	425 520	407 923	6 179 043
Flores	7 268 925	4 273 920	2 768 400	7 042 320	2 771 475	3 625 440	20 708 160
Floresta	2 781 660	1 334 775	1 449 760	2 784 535	361 080	1 686 868	7 614 163
Inajá	3 439 800	1 116 000	843 200	1 959 200	865 425	1 149 360	7 413 785
Itapetim	4 862 100	2 723 175	1 863 862	4 587 037	1 030 658	939 426	11 419 922
Ouricuri	5 340 825	1 377 900	1 454 450	2 832 350	439 125	2 289 240	10 901 540
Parnamirim	942 225	412 500	375 000	787 500	1 799 293	3 610 194	7 139 212
Pedra	4 821 945	1 839 390	1 226 260	3 065 650	1 114 470	862 974	9 865 039
Petrolândia	3 187 725	542 400	452 000	994 400	385 140	741 720	5 308 985
Petrolina	15 119 220	2 647 905	1 901 060	4 548 965	1 723 500	1 747 380	23 139 065
Salgueiro	11 500 500	2 198 250	2 149 400	4 347 650	731 138	1 556 370	18 135 658
Sta. Maria da B. Vista	940 605	556 764	642 420	1 199 184	461 004	1 671 619	4 273 212
S. José do Belmonte	4 520 250	1 574 700	1 784 660	3 359 360	924 076	922 536	9 726 222
São José do Egito	6 906 690	6 875 712	3 338 208	10 213 920	4 381 440	4 025 658	25 617 708
Serra Talhada	13 086 900	1 852 110	1 804 620	3 656 730	593 581	1 114 854	18 452 065
Serrita	2 373 840	774 000	765 360	1 539 360	373 479	340 362	4 627 041
Sertânia	12 636 900	6 653 920	5 384 240	12 038 160	2 280 420	3 074 760	30 030 240
Tabira	5 850 240	1 868 100	1 341 300	3 209 400	156 001	1 107 834	10 323 475
Tacaratu	3 435 550	891 000	792 000	1 683 000	480 965	965 531	6 615 046
Triunfo	5 978 070	4 453 680	2 374 970	6 828 650	53 820	1 370 928	14 231 463
ZONA	194 260 088	68 667 040	53 374 664	122 041 704	33 526 061	50 904 457	400 732 310
RESUMO							
Litoral-Mata	1 097 172 105	184 101 519	83 847 654	267 949 173	7 635 460	29 763 009	1 402 519 747
Agreste	296 192 396	93 906 222	66 809 972	166 716 194	27 152 699	35 364 854	525 426 143
Sertão	194 260 088	68 667 040	53 374 664	122 041 704	33 526 061	50 904 457	400 732 310
PERNAMBUCO	1 587 624 589	352 674 781	204 032 290	556 707 071	68 314 220	116 032 320	2 328 678 200

VALOR DA PRODUÇÃO DE CARNE E TOUCINHO, PARA O CONSUMO, NO ESTADO — 1954/58

ANOS	VALOR DA PRODUÇÃO (Cr$)						
	Carne de bovinos	CARNE E TOUCINHO DE SUÍNOS			Carne de ovinos	Carne de caprinos	Total geral
		Carne	Toucinho	Total			
1954	551 517 847	158 730 085	104 238 373	262 968 458	22 556 491	43 822 011	880 864 807
1955	617 261 410	239 351 554	148 984 065	388 335 619	28 067 397	55 464 209	1 089 128 635
1956	848 049 768	293 205 825	192 049 295	485 255 120	39 199 003	70 893 738	1 443 397 629
1957	1 228 847 735	295 601 399	177 665 714	473 267 113	56 311 345	96 232 987	1 854 659 189
1958	1 587 624 589	352 674 781	204 032 290	556 707 071	68 314 220	116 032 320	2 328 678 200

PRODUÇÃO ANIMAL

COUROS E PELES DE ANIMAIS ABATIDOS POR MUNICÍPIO — 1958

MUNICÍPIOS	COUROS			PELES					
	BOVINOS			OVINOS			CAPRINOS		
	Unidade	Quilos	Valor da produção (Cr$)	Unidade	Quilos	Valor da produção (Cr$)	Unidade	Quilos	Valor da produção (Cr$)
LITORAL-MATA									
Água Preta	858	16 323	163 550	144	101	3 535	547	274	9 590
Aliança	1 182	29 475	236 100	—	—	—	902	1 804	32 472
Amaraji	1 032	19 492	225 852	353	247	9 264	956	479	17 963
Barreiros	1 837	42 414	339 444	197	299	21 080	508	778	26 851
Bonito	1 148	28 700	243 951	689	1 634	78 120	2 991	5 724	187 308
Cabo	1 830	34 746	354 404	25	18	468	591	298	2 682
Carpina	3 412	83 680	1 297 660	5	4	424	3 672	7 339	194 779
Catende	2 868	61 799	494 699	637	1 636	27 600	1 546	3 001	46 737
Cortês	402	9 236	104 553	171	252	19 503	427	608	29 625
Escada	2 056	49 445	1 360 218	141	283	10 346	1 316	2 455	74 994
Gameleira	906	17 684	178 990	200	139	6 950	582	292	17 520
Goiana	3 497	82 710	1 033 377	—	—	—	2 717	5 434	116 831
Igarassu	1 153	27 483	206 676	33	20	2 600	960	1 843	53 188
Ipojuca	873	17 028	255 420	246	492	22 140	431	647	29 115
Jaboatão	12 350	292 600	3 072 301	901	2 249	58 552	2 948	5 871	153 512
Joaquim Nabuco	435	10 341	108 883	80	56	2 856	273	137	9 933
Macaparana	484	9 680	91 960	157	110	10 120	1 641	2 317	84 470
Maraial	933	23 220	162 918	118	82	4 100	579	291	14 550
Moreno	1 913	43 643	417 482	9	6	780	1 188	2 306	77 285
Nazaré da Mata	1 944	44 633	403 785	253	273	22 523	2 038	3 773	135 632
Olinda	5 239	130 975	2 619 500	172	430	17 200	370	740	29 600
Palmares	3 298	73 520	736 160	1 091	763	45 780	1 049	525	36 750
Paudalho	1 667	39 420	295 651	—	—	—	2 385	4 770	155 025
Paulista	4 844	115 454	1 620 881	1 120	2 582	96 356	2 881	5 544	90 179
Quipapá	1 216	17 075	171 523	598	418	24 662	1 438	722	39 710
RECIFE	106 628	2 864 295	3 000 579	5 936	11 872	183 286	6 331	12 660	192 560
Ribeirão	1 736	40 175	281 225	554	1 373	26 094	482	963	10 923
Rio Formoso	1 154	20 800	217 621	53	37	1 110	811	407	12 210
S. Lourenço da Mata	6 114	144 180	1 946 431	3	8	212	2 427	4 854	128 631
São Vicente Férrer	427	8 540	132 370	—	—	—	1 694	2 435	73 381
Sirinhaém	414	3 830	34 470	200	141	4 935	288	145	4 350
També	817	19 990	192 023	—	—	—	1 617	3 058	54 123
Timbaúba	2 687	63 120	506 400	105	263	8 942	2 766	5 123	163 267
Vicência	811	20 245	303 915	5	4	512	1 272	2 417	82 435
Vitória de Stº Antão	4 488	109 140	996 132	343	697	7 947	17 030	33 525	386 297
ZONA	182 653	4 615 091	50 807 604	14 584	26 544	718 002	69 654	123 559	2 774 478
AGRESTE									
Agrestina	2 679	61 450	615 620	220	536	9 972	468	881	14 270
Alagoinha	524	9 965	93 779	1 431	2 657	162 168	1 793	2 820	122 477
Altinho	813	20 325	172 763	1 890	4 510	90 478	761	1 355	29 753
Angelim	947	23 372	163 723	909	2 155	82 543	744	1 422	36 250
Belo Jardim	2 107	51 168	694 203	3 318	7 272	330 174	3 488	6 151	261 763
Bezerros	1 713	38 592	326 482	1 294	2 835	107 445	4 582	8 490	233 155
Bom Conselho	2 400	45 730	412 270	4 625	3 238	124 667	5 953	2 981	141 600
Bom Jardim	991	24 775	173 425	68	171	5 130	1 808	3 616	101 248
Brejo da M. de Deus	627	10 378	105 291	1 834	1 285	77 100	1 827	915	54 900
Camocim de São Félix	600	13 580	217 280	711	1 742	44 600	794	1 557	39 943
Canhotinho	1 550	38 433	366 632	1 201	2 676	114 751	1 859	3 324	123 900
Caruaru	7 467	175 514	2 126 962	5 260	12 646	264 680	6 108	11 813	431 193
Correntes	1 615	14 300	286 000	2 632	1 844	110 640	2 328	1 166	55 386
Cupira	1 151	28 512	243 389	1 568	3 858	235 980	1 597	3 136	129 600
Garanhuns	6 267	119 328	1 921 408	3 236	6 263	267 440	5 830	8 582	357 990
Glória do Goitá	1 365	32 705	409 713	—	—	—	3 268	6 418	226 530
Gravatá	2 263	54 015	405 342	2 157	5 141	176 638	4 416	8 456	223 056
João Alfredo	858	20 709	157 922	85	60	5 400	1 423	2 590	65 430
Jurema	608	14 325	122 579	499	1 195	27 610	892	1 717	40 549

PRODUÇÃO ANIMAL

COUROS E PELES DE ANIMAIS ABATIDOS POR MUNICÍPIO — 1958

MUNICÍPIOS	COUROS			PELES					
	BOVINOS			OVINOS			CAPRINOS		
	Unidade	Quilos	Valor da produção (Cr$)	Unidade	Quilos	Valor da produção (Cr$)	Unidade	Quilos	Valor da produção (Cr$)
AGRESTE (conclusão)									
Lagoa dos Gatos	489	11 320	135 840	500	350	12 250	627	314	10 990
Lajedo	1 027	24 088	195 251	614	1 473	58 050	587	1 135	41 409
Limoeiro	3 197	77 675	882 300	—	—	—	6 165	12 330	234 270
Orobó	494	12 350	123 500	—	—	—	857	1 599	39 226
Palmeirina	745	12 131	118 087	1 129	2 691	65 412	506	918	20 211
Panelas	626	15 455	124 420	1 161	2 856	84 390	1 919	3 799	86 560
Pesqueira	2 562	57 428	401 473	2 122	4 818	368 965	10 250	20 220	1 028 760
Poção	274	5 330	40 575	1 291	2 902	106 444	1 322	2 430	74 155
Riacho das Almas ...	269	6 380	63 880	1 227	2 607	137 778	1 252	2 153	80 938
Sanharó	612	9 976	102 229	842	590	28 910	1 045	523	22 752
Stª. C. do Capibaribe	769	15 000	157 500	4 243	2 971	219 854	3 785	1 894	94 700
São Bento do Una ...	2 161	40 904	412 030	2 364	5 478	179 550	3 746	7 027	190 014
São Caetano	849	18 190	169 422	2 442	4 968	233 286	2 701	4 126	216 684
S. Joaquim do Monte	511	11 658	118 564	599	1 360	68 490	649	1 143	42 179
Surubim	1 637	35 286	247 661	1 256	3 141	164 903	937	1 874	70 275
Taquaritinga do Norte	677	14 900	138 860	1 089	2 518	124 110	1 424	2 601	116 324
Toritama	406	9 049	83 576	570	1 334	64 890	819	1 532	70 773
Vertentes	700	17 410	122 194	1 863	4 348	145 948	2 075	3 929	110 630
ZONA	54 550	1 191 706	12 652 145	56 250	104 489	4 306 651	90 605	146 937	5 302 850
SERTÃO									
Afogados da Ingàzeira	1 384	12 606	138 666	2 267	1 587	55 545	2 057	1 030	36 050
Águas Belas	1 699	32 996	298 471	4 328	3 029	189 314	7 724	3 864	241 501
Araripina	2 101	47 406	365 257	747	523	17 782	4 147	2 074	43 554
Arcoverde	2 484	54 457	382 074	4 268	10 474	299 656	3 748	7 351	165 711
Belém do S. Francisco	212	1 754	52 620	1 414	990	80 190	8 814	4 409	357 129
Bodocó	841	19 705	167 493	3 652	2 558	255 800	6 366	3 189	239 175
Buíque	1 307	30 542	310 236	1 933	4 381	274 736	2 526	4 697	159 257
Cabrobó	331	3 156	123 034	5 310	3 717	195 144	9 929	4 966	285 546
Carnaíba	979	21 960	298 945	1 540	3 544	140 436	1 723	3 175	142 229
Custódia	1 162	27 795	277 950	1 975	3 014	381 423	4 585	7 566	501 360
Exu	676	6 208	155 200	1 325	928	139 200	1 599	801	88 110
Flores	1 132	10 202	275 454	5 999	4 199	203 652	9 352	4 676	299 244
Floresta	469	4 690	89 110	1 003	703	54 834	5 106	2 555	148 190
Inajá	564	10 736	118 096	2 477	1 735	104 100	4 098	2 050	82 000
Itapetim	753	7 224	151 704	2 373	1 661	73 084	2 719	1 360	46 240
Ouricuri	1 001	9 646	217 035	1 381	968	105 985	8 757	4 381	328 575

PRODUÇÃO ANIMAL

COUROS E PELES DE ANIMAIS ABATIDOS POR MUNICÍPIO — 1958

MUNICÍPIOS	COUROS			PELES					
	BOVINOS			OVINOS			CAPRINOS		
	Unidade	Quilos	Valor da produção (Cr$)	Unidade	Quilos	Valor da produção (Cr$)	Unidade	Quilos	Valor da produção (Cr$)
SERTÃO (conclusão)									
Parnamirim	159	1 478	51 730	6 866	4 829	385 600	17 234	8 619	689 520
Pedra	662	15 605	171 655	2 143	1 501	97 565	2 303	1 153	63 415
Petrolândia	422	4 474	76 053	762	533	37 310	1 826	914	45 700
Petrolina	3 416	31 338	564 084	4 523	3 330	273 780	6 117	3 060	247 860
Salgueiro	1 394	31 340	336 800	1 610	1 127	90 160	3 903	1 957	136 990
Sta Maria da B. Vista	184	1 718	38 655	1 637	1 147	95 201	7 937	3 970	329 510
São José do Belmonte	867	20 090	602 700	2 949	2 065	144 550	3 622	1 812	99 660
São José do Egito ..	995	9 146	118 898	9 290	6 502	331 602	11 570	5 786	179 366
Serra Talhada	2 001	19 338	319 902	1 376	963	62 595	3 154	1 580	101 912
Serrita	469	4 246	116 765	934	654	26 160	1 059	531	21 240
Sertânia	1 706	17 016	442 416	4 669	3 263	176 202	8 432	4 218	206 682
Tabira	965	9 166	123 741	367	258	12 257	2 900	1 451	68 924
Tacaratu	530	4 892	92 948	880	687	49 121	2 384	1 193	65 615
Triunfo	1 278	20 699	169 103	138	97	5 044	3 591	6 615	137 656
ZONA	32 203	491 679	6 646 855	80 552	71 003	4 358 028	159 297	101 003	5 557 941
RESUMO									
Litoral-Mata	182 653	4 615 091	50 807 604	14 554	25 544	718 002	69 654	123 559	2 774 478
Agreste	54 550	1 191 706	12 652 145	56 250	104 459	4 306 651	90 605	146 937	5 302 850
Sertão	32 203	491 679	6 646 855	80 552	71 003	4 358 028	159 297	101 003	5 557 941
PERNAMBUCO	269 406	6 298 476	70 106 604	151 386	202 041	9 382 681	319 556	371 499	13 635 269

COUROS E PELES DE ANIMAIS ABATIDOS NO ESTADO — 1954/58

ANOS	COUROS			PELES					
	BOVINOS			OVINOS			CAPRINOS		
	Unidade	Quilos	Valor da produção (Cr$)	Unidade	Quilos	Valor da produção (Cr$)	Unidade	Quilos	Valor da produção (Cr$)
1954	234 986	5 330 480	38 356 151	128 458	169 200	3 264 257	302 814	375 170	6 556 830
1955	177 090	4 003 979	39 725 625	125 053	169 547	4 318 181	298 278	375 227	8 259 627
1956	201 675	4 548 435	46 772 626	147 587	215 849	5 388 136	322 053	412 981	8 795 601
1957	256 025	6 001 169	66 403 926	143 163	209 190	8 015 237	313 888	369 062	11 013 539
1958	269 406	6 298 476	70 106 604	151 386	202 041	9 382 681	319 556	371 499	13 635 269

PRODUÇÃO INDUSTRIAL

I — ASPECTOS GERAIS SEGUNDO AS CLASSES DE INDÚSTRIA — 1957

1 — TODOS OS MUNICÍPIOS

a) Estabelecimentos, pessoal, média mensal dos operários e salários e vencimentos pagos

CLASSES DE INDÚSTRIA	Estabelecimentos	Pessoal em 31 - XII		Média mensal dos operários	Salários e Vencimentos Pagos	
		Total	Operários		Total	Operários
					Cr$ 1 000	
Extrativa de produtos minerais	6	793	718	483	26 991	20 342
Extrativa de produtos vegetais	x	x	x	x	x	x
Transformação de minerais não metálicos	176	5 338	4 903	4 885	162 793	138 838
Metalúrgica	48	1 763	1 591	1 536	67 600	57 289
Mecânica	7	112	93	95	3 794	2 838
Material elétrico e material de comunicações	3	115	102	116	3 852	2 888
Construção e montagem de material de transporte	15	208	174	171	7 741	5 810
Madeira	61	646	557	553	20 711	15 889
Mobiliário	59	1 068	894	907	40 889	29 222
Papel e papelão	15	824	770	793	29 288	23 088
Borracha	3	64	53	58	3 548	2 247
Couros e peles e produtos similares	18	971	870	845	35 410	27 423
Química e farmacêutica	61	3 140	2 581	2 585	125 515	83 668
Têxtil	110	23 315	21 754	23 558	761 438	650 678
Vestuário, calçado e artefatos de tecidos	101	2 331	2 070	2 094	67 000	52 823
Produtos alimentares	305	22 107	18 512	17 082	691 083	506 516
Bebidas	55	1 782	1 388	1 239	67 536	43 545
Fumo	5	619	556	591	34 168	27 164
Editorial e gráfica	62	1 544	1 152	1 176	68 590	39 278
Diversas	11	329	241	240	12 995	6 937
TOTAL	1 122	67 077	58 987	59 014	2 231 015	1 736 561

b) Despesas de consumo e valor da produção

CLASSES DE INDÚSTRIA	DESPESAS DE CONSUMO				Valor da produção
	Matérias primas	Embalagem	Combustíveis e lubrificantes	Energia elétrica	
	Cr$ 1 000				
Extrativa de produtos minerais	367	13 483	6 704	3 286	73 122
Extrativa de produtos vegetais	x	x	x	x	x
Transformação de minerais não metálicos	174 312	72 153	168 284	31 511	917 104
Metalúrgica	353 806	2 783	8 610	7 956	568 470
Mecânica	5 396	41	626	160	19 289
Material elétrico e material de comunicações	5 939	179	112	73	16 571
Construção e montagem de material de transporte	13 560	108	696	236	33 998
Madeira	34 535	5	514	671	68 287
Mobiliário	79 380	968	124	527	172 608
Papel e papelão	159 962	2 622	12 222	10 624	266 392
Borracha	12 278	501	212	586	23 825
Couros e peles e produtos similares	128 725	1 059	5 282	1 057	219 445
Química e farmacêutica	1 118 292	149 342	48 293	14 177	1 922 575
Têxtil	1 698 962	26 291	137 091	56 403	3 410 968
Vestuário, calçado e artefatos de tecidos	229 522	7 116	594	860	437 686
Produtos alimentares	4 567 823	471 451	151 561	84 270	8 760 857
Bebidas	163 577	59 207	11 024	4 180	557 696
Fumo	126 358	59 014	1 436	893	467 006
Editorial e gráfica	94 941	389	536	1 523	242 094
Diversas	32 057	6 045	889	2 246	75 124
TOTAL	9 000 260	872 757	555 839	221 239	18 253 882

(x) Resultados omitidos a fim de evitar individualização de informações. Os dados omitidos acham-se incluídos nos totais.

PRODUÇÃO INDUSTRIAL

I — ASPCETOS GERAIS SEGUNDO AS CLASSES DE INDÚSTRIA — 1957

1 — TODOS OS MUNICÍPIOS

c) Inversões de capital

CLASSES DE INDÚSTRIA	ESTABELECIMENTOS QUE DECLARARAM INVERSÕES						
	Número	VALOR DAS INVERSÕES (Cr$ 1 000)					
		Total	Maquinaria		Novas construções e novas instalações	Veículos	
			Todas as máquinas	Máquinas adquiridas em 2a. mão		Todos os veículos	Veículos adquiridos em 2a. mão
Extrativa de produtos minerais	x	x	x	x	x	x	x
Extrativa de produtos vegetais	—	—	—	—	—	—	—
Transformação de minerais não metálicos	25	42 704	15 778	1 351	17 168	9 758	1 188
Metalúrgica	7	2 522	1 890	1 718.	632	—	—
Mecânica	6	954	580	—	342	32	—
Material elétrico e material de comunicações	x	x	x	x	x	x	x
Construção e montagem de material de transporte	4	2 900	2 667	20	53	180	—
Madeira	9	933	561	—	372	—	—
Mobiliário	14	3 346	2 051	1 545	572	723	717
Papel e papelão	3	5 932	4 083	2 013	1 749	100	—
Borracha	x	x	x	x	x	x	x
Couros e peles e produtos similares	7	6 181	4 020	186	1 771	390	390
Química e farmacêutica	16	15 039	6 611	1 579	5 702	2 726	682
Têxtil	24	56 965	49 360	1 638	5 692	1 913	1 190
Vestuário, calçado e artefatos de tecidos	30	7 778	4 888	1 383	2 575	315	315
Produtos alimentares	64	224 593	98 185	2 487	58 304	68 104	6 687
Bebidas	10	11 121	1 507	—	520	9 094	651
Fumo	x	x	x	x	x	x	x
Editorial e gráfica	14	9 020	7 449	2 765	573	998	8
Diversas	x	x	x	x	x	x	x
TOTAL	239	459 420	239 265	16 865	116 062	104 093	12 158

d) Informantes e valor da produção

CLASSES DE INDÚSTRIA	INFORMANTES QUE OCUPAVAM 5 OU MAIS PESSOAS		INFORMANTES QUE OCUPAVAM MENOS DE 5 PESSOAS		TODOS OS INFORMANTES	
	Número	Valor da produção Cr$ 1 000 (1)	Número	Valor da produção Cr$ 1 000 (1)	Número	Valor da produção Cr$ 1 000 (1)
Extrativa de produtos minerais	x	x	x	x	7	73 237
Extrativa de produtos vegetais	x	x	x	x	9	3 223
Transformação de minerais não metálicos	176	917 104	219	36 086	395	953 190
Metalúrgica	48	568 470	12	3 341	60	571 811
Mecânica	7	19 289	—	—	7	19 289
Material elétrico e material de comunicações	x	x	x	x	4	16 667
Construção e montagem de material de transporte	15	33 998	6	1 032	21	35 030
Madeira	61	68 287	44	93 053	105	161 340
Mobiliário	59	172 608	84	18 820	143	191 428
Papel e papelão	15	266 392	4	2 149	18	268 541
Borracha	3	23 825	—	—	3	23 825
Couros e peles e produtos similares	18	219 445	22	4 003	40	223 448
Química e farmacêutica	61	1 922 575	30	14 486	91	1 937 061
Têxtil	110	3 410 968	31	6 861	141	3 417 829
Vestuário, calçado e artefatos de tecidos	101	437 686	107	27 257	208	464 943
Produtos alimentares	305	8 760 857	1 185	1 314 148	1 490	10 075 005
Bebidas	55	557 696	47	12 102	102	569 798
Fumo	5	467 006	11	823	16	467 829
Editorial e gráfica	62	242 094	20	5 837	82	247 931
Diversas	11	75 124	65	19 789	76	94 913
TOTAL	1 122	18 253 882	1 897	1 562 456	3 019	19 816 338

(x) Resultados omitidos a fim de evitar individualização de informações. Os dados omitidos acham-se incluídos nos totais.

(1) Inclusive receita dos serviços industriais prestados a terceiros.

PRODUÇÃO INDUSTRIAL

I — ASPECTOS GERAIS SEGUNDO AS CLASSES DE INDÚSTRIA — 1958

1 — TODOS OS MUNICÍPIOS

a) Estabelecimentos, pessoal, média mensal dos operários e salários e vencimentos pagos

CLASSES DE INDÚSTRIA	Estabelecimentos	Pessoal em 31 - XII		Média mensal dos operários	Salários e Vencimentos Pagos	
		Total	Operários		Total	Operários
					Cr$ 1 000	
Extrativa de produtos minerais	6	948	877	824	35 323	27 566
Extrativa de produtos vegetais	x	x	x	x	x	x
Transformação de minerais não metálicos	179	5 211	4 777	4 653	176 130	146 029
Metalúrgica	45	1 626	1 321	1 440	72 136	60 716
Mecânica	5	84	69	71	2 850	2 058
Material elétrico e material de comunicações	3	117	106	107	3 944	2 986
Construção e montagem de material de transporte	16	305	233	228	15 789	10 101
Madeira	50	610	527	514	22 022	16 610
Mobiliário	49	941	776	792	42 854	32 470
Papel e papelão	12	1 111	947	949	38 872	27 153
Borracha	6	105	86	81	6 094	3 335
Couros e peles e produtos similares	16	956	840	902	46 934	36 603
Química e farmacêutica	61	2 588	2 202	2 165	127 903	82 446
Têxtil	129	21 981	20 556	21 346	792 705	632 171
Vestuário, calçado e artefatos de tecidos	91	2 358	2 097	2 054	76 495	59 602
Produtos alimentares	264	22 443	18 207	15 904	790 731	565 113
Bebidas	60	2 136	1 726	1 694	88 227	56 815
Fumo	5	652	592	576	36 354	29 331
Editorial e gráfica	60	1 403	1 032	1 040	75 062	42 708
Diversas	14	287	253	286	13 383	11 554
TOTAL	1 072	65 870	57 232	55 634	2 463 894	1 895 508

b) Despesas de consumo e valor da produção

CLASSES DE INDÚSTRIA	DESPESAS DE CONSUMO				Valor da produção
	Matérias primas	Embalagem	Combustíveis e lubrificantes	Energia elétrica	
	Cr$ 1 000				
Extrativa de produtos minerais	614	34 554	27 697	8 217	159 329
Extrativa de produtos vegetais	x	x	x	x	x
Transformação de minerais não metálicos	231 440	81 638	192 692	29 350	1 356 234
Metalúrgica	416 745	2 185	9 798	10 565	684 931
Mecânica	10 933	56	501	160	19 172
Material elétrico e material de comunicações	5 974	135	49	117	18 331
Construção e montagem de material de transporte	24 132	135	49	117	18 331
Madeira	33 548	78	542	815	66 623
Mobiliário	82 896	1 582	218	591	202 476
Papel e papelão	314 471	2 831	17 052	21 222	525 510
Borracha	25 534	568	939	917	54 036
Couros e peles e produtos similares	160 181	1 506	4 497	1 595	285 817
Química e farmacêutica	805 884	101 582	38 044	15 301	1 412 920
Têxtil	2 213 703	31 070	150 365	58 891	4 077 740
Vestuário, calçado e artefatos de tecidos	273 090	9 850	576	858	493 705
Produtos alimentares	4 746 375	441 755	165 991	77 821	8 786 558
Bebidas	363 136	45 338	31 695	5 091	1 175 792
Fumo	153 623	76 084	1 633	1 163	572 900
Editorial e gráfica	110 356	598	560	2 161	294 392
Diversas	37 038	6 103	1 343	2 920	80 580
TOTAL	10 010 637	837 715	645 748	238 502	20 321 961

(x) Resultados omitidos a fim de evitar individualização de informações. Os dados omitidos acham-se incluídos nos totais

PRODUÇÃO INDUSTRIAL

I — ASPCETOS GERAIS SEGUNDO AS CLASSES DE INDÚSTRIA — 1958

1 — TODOS OS MUNICÍPIOS

c) Inversões de capital

CLASSES DE INDÚSTRIA	ESTABELECIMENTOS QUE DECLARARAM INVERSÕES						
	Número	VALOR DAS INVERSÕES (Cr$ 1 000)					
		Total	Maquinaria		Novas construções e novas instalações	Veículos	
			Todas as máquinas	Máquinas adquiridas em 2a. mão		Todos os veículos	Veículos adquiridos em 2a. mão
Extrativa de produtos minerais	2	105 704	69 982	31	9 580	26 142	1 306
Extrativa de produtos vegetais	x	x	x	x	x	x	x
Transformação de minerais não metálicos	27	32 633	8 340	—	18 039	6 254	1 486
Metalúrgica	8	12 534	9 949	158	930	1 705	125
Mecânica	2	533	—	—	383	150	150
Material elétrico e material de comunicações	2	161	41	—	—	120	—
Construção e montagem de material de transporte	9	3 420	2 515	—	590	315	315
Madeira	5	1 080	460	—	130	490	490
Mobiliário	11	3 708	3 259	772	280	169	169
Papel e papelão	4	29 656	22 142	—	7 159	335	—
Borracha	2	650	44	—	—	606	606
Couros e peles e produtos similares	4	4 145	4 031	3 913	59	55	55
Química e farmacêutica	16	9 936	4 961	500	3 238	1 737	350
Têxtil	26	154 916	130 549	55	13 700	10 667	1 590
Vestuário, calçado e artefatos de tecidos	23	14 328	5 804	263	8 524	—	—
Produtos alimentares	64	322 430	161 920	16 588	61 420	99 090	50 082
Bebidas	7	10 228	5 460	46	3 769	999	483
Fumo	x	x	x	x	x	x	x
Editorial e gráfica	10	24 954	21 402	944	2 867	685	241
Diversas	2	1 214	809	—	405	—	—
TOTAL	225	735 087	454 458	23 270	131 090	149 539	57 448

d) Informantes e valor da produção

CLASSES DE INDÚSTRIA	INFORMANTES QUE OCUPAVAM 5 OU MAIS PESSOAS		INFORMANTES QUE OCUPAVAM MENOS DE 5 PESSOAS		TODOS OS INFORMANTES	
	Número	Valor da produção Cr$ 1 000 (1)	Número	Valor da produção Cr$ 1 000 (1)	Número	Valor da produção Cr$ 1 000 (1)
Extrativa de produtos minerais	x	x	x	x	8	159 871
Extrativa de produtos vegetais	x	x	x	x	7	4 725
Transformação de minerais não metálicos	179	1 356 234	230	43 319	409	1 399 553
Metalúrgica	45	684 931	12	4 424	57	689 355
Mecânica	x	x	x	x	6	19 313
Material elétrico e material de comunicações	x	x	x	x	5	18 637
Construção e montagem de material de transporte	16	53 485	4	370	20	53 855
Madeira	50	66 623	58	31 261	108	97 884
Mobiliário	49	202 476	78	25 259	127	227 735
Papel e papelão	12	525 510	6	7 278	18	532 788
Borracha	6	54 036	—	—	6	54 036
Couros e peles e produtos similares	16	285 817	25	6 515	41	292 332
Química e farmacêutica	61	1 412 920	30	37 988	91	1 450 908
Têxtil	129	4 077 740	21	10 788	150	4 088 528
Vestuário, calçado e artefatos de tecidos	91	493 705	106	32 974	197	526 679
Produtos alimentares	264	8 786 558	1 223	1 682 606	1 487	10 469 164
Bebidas	60	1 175 792	49	20 682	109	1 196 474
Fumo	5	572 900	—	—	5	572 900
Editorial e gráfica	60	294 392	19	7 126	79	301 518
Diversas	14	80 580	70	20 676	84	101 256
TOTAL	1 072	20 321 961	1 942	1 935 550	3 014	22 257 511

(x) Resultados omitidos a fim de evitar individualização de informações. Os dados omitidos acham-se incluídos nos totais.

(1) Inclusive receita dos serviços industriais prestados a terceiros.

PRODUÇÃO ANIMAL

II — ASPECTOS GERAIS DA INDÚSTRIA SEGUNDO OS MUNICÍPIOS PRODUTORES — 1958

1. Estabelecimentos, pessoal, média mensal dos operários e salários e vencimentos pagos

MUNICÍPIOS PRODUTORES	Estabelecimentos	Pessoal em 31 - XII		Média mensal dos operários (1)	Salários e Vencimentos Pagos	
		Total	Operários		Total	Operários
					Cr$ 1 000	
LITORAL-MATA						
RECIFE	369	26 223	22 958	23 272	1 181 065	902 957
Água Preta	3	966	909	797	44 572	38 084
Allança	11	256	235	200	34 168	29 996
Amaraji	9	87	78	43	479	443
Barreiros	5	1 906	1 109	455	56 225	34 507
Bonito	9	102	86	38	1 268	888
Cabo	13	2 468	2 147	1 939	79 198	58 623
Carpina	11	261	244	177	5 727	4 691
Catende	7	1 925	1 712	1 622	49 343	40 186
Cortês	x	x	x	x	x	x
Escada	11	2 646	2 484	2 435	74 640	62 892
Gameleira	x	x	x	x	x	x
Goiana	26	1 391	1 319	1 273	47 235	42 299
Igarassu	9	509	476	476	22 194	21 207
Ipojuca	4	721	636	496	27 869	25 949
Jaboatão	22	1 931	1 704	1 654	70 176	53 863
Joaquim Nabuco	x	x	x	x	x	x
Macaparana	12	213	200	101	897	688
Maraial	x	x	x	x	x	x
Moreno	8	2 053	1 887	1 992	63 583	44 920
Nazaré da Mata	18	905	716	508	18 628	6 359
Olinda	20	1 403	1 231	1 258	68 720	51 273
Palmares	9	538	394	390	19 221	10 681
Paudalho	17	572	516	511	20 347	16 082
Paulista	6	5 044	4 548	4 946	181 894	155 874
Quipapá	x	x	x	x	x	x
Ribeirão	8	1 219	1 146	1 116	31 140	25 585
Rio Formoso	4	1 199	772	725	42 453	25 497
São Lourenço da Mata	4	1 724	1 477	1 222	67 604	56 704
São Vicente Férrer	12	159	147	155	532	329
Sirinhaém	x	x	x	x	x	x
També	11	502	470	329	15 249	11 188
Timbaúba	36	1 038	854	721	29 239	20 599
Vicência	21	381	357	249	6 365	5 883
Vitória de Santo Antão	13	269	235	191	7 032	5 722
TOTAL	715	60 188	52 223	50 368	2 319 283	1 785 360
AGRESTE						
Agrestina	—	—	—	—	—	—
Alagoinha	—	—	—	—	—	—
Altinho	—	—	—	—	—	—
Angelim	x	x	x	x	x	x
Belo Jardim	4	115	92	102	4 307	1 522
Bezerros	46	615	552	465	6 509	4 876
Bom Conselho	x	x	x	x	x	x
Bom Jardim	x	x	x	x	x	x
Brejo da Madre de Deus	x	x	x	x	x	x
Camocim de São Félix	—	—	—	—	—	—
Canhotinho	4	61	53	46	3 220	3 008
Caruaru	63	1 240	1 114	1 072	41 957	34 189
Correntes	x	x	x	x	x	x
Cupira	—	—	—	—	—	—
Garanhuns	15	160	128	137	5 549	2 721
Glória do Goitá	3	53	50	31	438	258
Gravatá	7	71	64	61	2 230	1 874
João Alfredo	x	x	x	x	x	x
Jurema	—	—	—	—	—	—
Lagoa dos Gatos	—	—	—	—	—	—
Lajedo	—	—	—	—	—	—
Limoeiro	29	285	245	174	4 914	3 522
Orobó	x	x	x	x	x	x

PRODUÇÃO ANIMAL

II — ASPECTOS GERAIS DA INDÚSTRIA SEGUNDO OS MUNICÍPIOS PRODUTORES — 1958

1. Estabelecimentos, pessoal, média mensal dos operários e salários e vencimentos pagos

MUNICÍPIOS PRODUTORES	Estabelecimentos	Pessoal em 31 - XII		Média mensal dos operários (1)	Salários e Vencimentos Pagos	
		Total	Operários		Total	Operários
					Cr$ 1 000	
AGRESTE (conclusão)						
Palmeirina	—	—	—	—	—	—
Panelas	—	—	—	—	—	—
Pesqueira	15	1 017	925	1 193	39 789	34 562
Poção	—	—	—	—	—	—
Riacho das Almas	x	x	x	x	x	x
Sanharó	x	x	x	x	x	x
Santa Cruz do Capibaribe	—	—	—	—	—	—
São Bento do Una	4	31	19	19	945	641
São Caetano	x	x	x	x	x	x
São Joaquim do Monte	3	54	51	36	164	116
Surubim	6	57	43	27	1 423	639
Taquaritinga do Norte	—	—	—	—	—	—
Toritama	—	—	—	—	—	—
Vertentes	x	x	x	x	x	x
TOTAL	215	4 001	3 540	3 567	114 905	89 882
SERTÃO						
Afogados da Ingàzeira	x	x	x	x	x	x
Águas Belas	—	—	—	—	—	—
Araripina	9	73	64	86	823	643
Arcoverde	11	169	123	106	5 273	3 176
Belém do São Francisco	x	x	x	x	x	x
Bodocó	6	28	25	36	557	402
Buíque	x	x	x	x	x	x
Cabrobó	—	—	—	—	—	—
Carnaíba	—	—	—	—	—	—
Custódia	11	116	109	130	1 222	1 077
Exu	x	x	x	x	x	x
Flores	4	4	—	45	222	207
Floresta	6	244	227	197	1 431	1 132
Inajá	x	x	x	x	x	x
Itapetim	x	x	x	x	x	x
Ouricuri	6	193	153	126	3 817	2 536
Parnamirim	5	133	127	108	1 230	947
Pedra	x	x	x	x	x	x
Petrolândia	4	45	39	35	901	669
Petrolina	6	86	76	74	1 785	1 487
Salgueiro	13	248	235	246	4 424	3 199
Santa Maria da Boa Vista	14	31	29	88	966	792
São José do Belmonte	x	x	x	x	x	x
São José do Egito	6	61	31	47	1 667	857
Serra Talhada	8	48	41	35	262	162
Serrita	8	—	—	138	559	467
Sertânia	7	58	43	71	2 662	1 163
Tabira	x	x	x	x	x	x
Tacaratu	—	—	—	—	—	—
Triunfo	6	35	30	32	512	347
TOTAL	142	1 681	1 469	1 699	29 706	20 266
RESUMO						
Litoral-Mata	715	60 188	52 223	50 368	2 319 283	1 785 360
Agreste	215	4 001	3 540	3 567	114 905	89 882
Sertão	142	1 681	1 469	1 699	29 706	20 266
PERNAMBUCO	1 072	65 870	57 232	55 634	2 463 894	1 895 508

(1) — Correspondente a média dos operários existentes no fim dos meses de efetivo trabalho do estabelecimento.
(x) — Resultados omitidos a fim de evitar individualização de informações. Os dados omitidos acham-se incluídos nos totais.

PRODUÇÃO INDUSTRIAL

II — ASPECTOS GERAIS DA INDÚSTRIA SEGUNDO OS MUNICÍPIOS PRODUTORES — 1958

2· Despesas de consumo e valor da produção

MUNICÍPIOS PRODUTORES	DESPESAS DE CONSUMO				Valor da produção (1)
	Matérias primas	Embalagem	Combustíveis e lubrificantes	Energia elétrica	
	Cr$ 1 000				
LITORAL-MATA					
RECIFE	4 693 051	414 371	180 561	100 912	9 462 483
Água Preta	199 094	15 218	8 189	2 591	489 965
Aliança	33 049	5 843	13 541	45	217 555
Amaraji	892	51	86	--	2 316
Barreiros	245 554	27 316	10 651	9 686	562 934
Bonito	5 067	46	112	—	10 900
Cabo	404 745	20 343	34 599	547	594 460
Carpina	16 892	100	309	180	24 429
Catende	335 865	633	14 832	11 689	534 777
Cortês	x	x	x	x	x
Escada	281 476	17 577	12 844	4 089	529 353
Gameleira	x	x	x	x	x
Goiana	197 822	47 996	54 173	8 998	629 035
Igarassu	62 571	5 420	5 034	—	107 810
Ipojuca	133 690	10 462	6 721	877	282 459
Jaboatão	259 305	20 484	29 593	23 047	535 424
Joaquim Nabuco	x	x	x	x	x
Macaparana	7 110	193	189	4	10 914
Maraial	x	x	x	x	x
Moreno	85 545	3 756	14 026	8 906	213 465
Nazaré da Mata	100 283	7 253	1 000	7	169 841
Olinda	129 852	39 995	30 622	9 979	376 865
Palmares	116 172	10 658	3 372	1 473	205 437
Paudalho	82 207	5 958	3 273	1 086	156 316
Paulista	167 618	40 375	134 099	19 634	782 882
Quipapá	x	x	x	x	x
Ribeirão	128 036	13 433	5 530	317	270 919
Rio Formoso	152 639	14 475	12 585	9 470	328 007
São Lourenço da Mata	167 295	8 883	19 021	7 662	393 703
São Vicente Férrer	2 417	—	86	—	3 705
Sirinhaém	x	x	x	x	x
També	60 375	4 656	2 798	343	137 740
Timbaúba	152 176	9 138	5 186	1 104	301 329
Vicência	49 962	4 253	180	—	109 329
Vitória de Santo Antão	63 183	2 755	4 705	200	128 286
TOTAL	8 649 218	770 607	619 722	232 727	18 236 150
AGRESTE					
Agrestina	—	—	—	—	—
Alagoinha	—	—	—	—	—
Altinho	—	—	—	—	—
Angelim	x	x	x	x	x
Belo Jardim	23 332	9 548	663	36	44 552
Bezerros	96 369	2 375	2 358	—	139 629
Bom Conselho	x	x	x	x	x
Bom Jardim	x	x	x	x	x
Brejo da Madre de Deus	x	x	x	x	x
Camocim de São Félix	—	—	—	—	—
Canhotinho	5 149	424	331	—	10 437
Caruaru	157 022	3 625	5 689	1 924	294 343
Correntes	x	x	x	x	x
Cupira	—	—	—	—	—
Garanhuns	104 451	2 228	411	399	165 919
Glória de Goitá	3 338	—	161	—	5 902
Gravatá	3 584	190	433	—	8 047
João Alfredo	x	x	x	x	x
Jurema	—	—	—	—	—
Lagoa dos Gatos	—	—	—	—	—
Lajedo	—	—	—	—	—
Limoeiro	281 244	1 956	712	784	336 894
Orobó	x	x	x	x	x

PRODUÇÃO INDUSTRIAL

II — ASPECTOS GERAIS DA INDÚSTRIA SEGUNDO OS MUNICÍPIOS PRODUTORES — 1958

2. Despesas de consumo e valor da produção

MUNICÍPIOS PRODUTORES	DESPESAS DE CONSUMO				Valor da produção (1)
	Matérias primas	Embalagem	Combustíveis e lubrificantes	Energia elétrica	
	Cr$ 1 000				
AGRESTE (conclusão)					
Palmeirina	—	—	—	—	—
Panelas	—	—	—	—	—
Pesqueira	175 702	38 086	7 161	1 950	409 085
Poção	—	—	—	—	—
Riacho das Almas	x	x	x	x	x
Sanharó	x	x	x	x	x
Santa Cruz do Capibaribe	—	—	—	—	—
São Bento do Una	27 731	324	702	269	32 581
São Caetano	x	x	x	x	x
São Joaquim do Monte	238	16	23	—	554
Surubim	90 353	801	242	2	105 678
Taquaritinga do Norte	—	—	—	—	—
Toritama	—	—	—	—	—
Vertentes	x	x	x	x	x
TOTAL	1 003 113	60 151	20 568	5 380	1 606 383
SERTÃO					
Afogados da Ingàzeira	x	x	x	x	x
Águas Belas	—	—	—	—	—
Araripina	2 831	2	36	—	5 813
Arcoverde	152 351	1 802	544	110	177 329
Belém do São Francisco	x	x	x	x	x
Bodocó	1 820	25	126	—	3 217
Buíque	x	x	x	x	x
Cabrobó	—	—	—	—	—
Carnaíba	—	—	—	—	—
Custódia	1 591	189	282	—	3 905
Exu	x	x	x	x	x
Flores	1 454	1 301	47	—	3 371
Floresta	1 470	40	431	—	5 659
Inajá	x	x	x	x	x
Itapetim	x	x	x	x	x
Ouricuri	4 041	—	165	—	9 822
Parnamirim	1 147	3	259	—	4 261
Pedra	x	x	x	x	x
Petrolândia	380	4	31	8	1 427
Petrolina	10 989	135	590	—	11 499
Salgueiro	31 882	484	1 147	265	54 310
Santa Maria da Boa Vista	665	41	367	—	2 509
São José do Belmonte	x	x	x	x	x
São José do Egito	35 038	167	168	—	41 206
Serra Talhada	2 100	30	135	—	3 291
Serrita	714	—	329	—	2 690
Sertânia	85 060	2 164	344	—	114 182
Tabira	x	x	x	x	x
Tacaratu	—	—	—	—	—
Triunfo	923	—	18	—	1 555
TOTAL	358 306	6 957	5 458	395	479 428
RESUMO					
Litoral-Mata	8 649 218	770 607	619 722	232 727	18 236 150
Agreste	1 003 113	60 151	20 568	5 380	1 606 383
Sertão	358 306	6 957	5 458	395	479 428
PERNAMBUCO	10 010 637	837 715	645 748	238 502	20 321 961

(1) — Inclusive receita dos serviços industriais prestados a terceiros.
(x) — Resultados omitidos a fim de evitar individualização de informações. Os dados omitidos acham-se incluídos nos totais.

PRODUÇÃO INDUSTRIAL DO ESTADO — 1958

DISTRIBUIÇÃO SEGUNDO AS ESPÉCIES

ESPECIFICAÇÃO	Unidade	Quantidade	Valor (Cr$)
INDÚSTRIAS EXTRATIVAS MINERAIS —			
Minerais industriais:			
Diatomita (terra diatomácea ou terra de infusórios)	t	65	615 710
Fosfatos naturais	t	110 061	146 223 333
Gêsso (gipsita) em bruto	t	20 100	2 950 153
Sal marinho	t	600	480 000
TOTAL	—	—	150 269 196
Combustíveis e minerais físseis:			
Águas minerais naturais	l	1 356 776	9 059 804
TOTAL GERAL	—	—	159 329 000
INDÚTRIAS EXTRATIVAS VEGETAIS —			
Outros produtos:			
Cascas tânicas	t	107	1 430 000
INDÚSTRIAS DE TRANSFORMAÇÃO DE MINERAIS NÃO METÁLICOS —			
Pedras preparadas para construção:			
Mármore beneficiado	m2	3 922	6 369 394
Meio fio	m	6 010	309 900
Paralelepípedos	mil	3 767	2 553 000
Pedra britada	m3	20 946	5 454 348
Rachões	m3	5 304	513 100
TOTAL	—	—	15 199 742
Cal:			
Cal	t	47 350	47 652 514
Material de barro comum:			
Ladrilhos de barro	m2	12 600	1 701 000
Utensílios de barro para o uso doméstico	unidade	23 032	541 512
TOTAL	—	—	2 242 512
Material cerâmico:			
Azulejos brancos e de côres	m2	660 984	114 256 986
Filtros	unidade	6 850	2 740 000
Louças de porcelana	mil	4 812	59 972 530
Manilhas, tubos e conexões	unidade	265 461	9 175 719
Telhas	mil	21 881	55 059 093
Tijolos	mil	59 109	58 878 299
Tijolos refratários	mil	1 267	13 595 126
TOTAL	—	—	313 677 753
Cimento:			
Cimento	t	279 950	590 979 882
Artefatos de cimento:			
Artefatos de amianto e cimento	t	8 779	126 864 980
Canos de concreto vidrado	t	3 809	4 146 966
Cembogós	unidade	39 254	1 067 314
Ladrilhos e mosaicos	m2	281 836	45 763 699
Manilhas, tubos e conexões	unidade	569	199 150
Moirões	unidade	2 177	542 305
Postes	unidade	17 152	83 161 612
TOTAL	—	—	261 746 026

PRODUÇÃO INDUSTRIAL DO ESTADO — 1958

DISTRIBUIÇÃO SEGUNDO AS ESPÉCIES

ESPECIFICAÇÃO	Unidade	Quantidade	Valor (Cr$)
INDÚSTRIAS DE TRANSFORMAÇÃO DE MINERAIS NÃO METÁLICOS — (conclusão)			
Cristal e vidro:			
Espelhos em geral	m2	7 538	4 767 640
Frascos em geral	mil	1 736	5 208 920
Garrafas	mil	10 119	63 519 518
Peças avulsas de vidro para serviço de mesa	mil	776	4 357 704
Outros artigos de vidro para uso doméstico	mil	390	3 955 044
Vidros não especificados	m2	14 443	4 387 129
TOTAL	—	—	86 195 955
Outros produtos:			
Estatuetas de gêsso	unidade	15 000	1 530 000
Outros produtos	—	—	37 009 616
TOTAL	—	—	38 539 616
TOTAL GERAL	—	—	1 356 234 000
INDÚSTRIAS METALÚRGICAS —			
Ferro e aço:			
Aço	t	5 417	97 856 661
Lingotes	t	9 321	27 810 596
Peças de aço	t	121	1 166 006
Peças de gusa	t	791	7 291 119
TOTAL	—	—	124 114 382
Alumínio:			
Utensílios domésticos (exclusive talheres)	t	10	3 758 560
Bronze:			
Peças de bronze	t	6	110 572
Chumbo:			
Chumbo para caça	t	62	2 089 170
Outros produtos:			
Brazeiro para fogão	t	12	272 857
Caixa para descarga	t	12	291 000
Capsula para garrafas	mil	166 775	36 601 320
Carro de mão	unidade	4 100	3 620 000
Dobradiças em geral	par	89 110	1 731 035
Espingardas	unidade	3 800	1 520 000
Esquadrias	m2	14 535	22 946 908
Ferrolhos	unidade	288 000	1 680 000
Latas de fôlha-de-flandres	mil	81 329	248 505 463
Pás	unidade	183 000	12 745 800
Portas não especificadas	m2	10 381	8 742 206
Pregos	t	818	32 530 712
Placas não especificadas	unidade	50 480	1 314 100
Tanques para acondicionamento de gasolina	unidade	205	9 746 121
Outros produtos	—	—	172 610 794
TOTAL	—	—	554 858 316
TOTAL GERAL	—	—	684 931 000

PRODUÇÃO INDUSTRIAL DO ESTADO — 1958

DISTRIBUIÇÃO SEGUNDO AS ESPÉCIES

ESPECIFICAÇÃO	Unidade	Quantidade	Valor (Cr$)
INDÚSTRIAS MECÂNICAS —			
Máquinas e aparelhos para a lavoura e indústria rural:			
Arados de outros tipos	unidade	738	3 245 000
Peças para arados	t	125	3 701 114
TOTAL	—	—	6 946 114
Máquinas, aparelhos e equipamentos diversos:			
Balanças industriais	unidade	11	1 770 000
Fogões não especificados	unidade	542	3 525 800
Máquina para cerâmica	unidade	1	60 000
Postes rolantes	unidade	2	1 300 000
Outros produtos	—	—	5 570 086
TOTAL	—	—	12 225 886
TOTAL GERAL	—	—	19 172 000
INDÚSTRIAS DO MATERIAL ELÉTRICO E MATRIAL DE COMUNICAÇÕES —			
Material elétrico:			
Chaves elétricas	unidade	14 196	1 665 701
Peças e acessórios	unidade	1 231 839	12 314 253
Outros produtos	—	—	4 351 046
TOTAL GERAL	—	—	18 331 000
INDÚSTRIAS DO MATERIAL DE TRANSPORTE —			
Embarcações e motores marítimos:			
Balsas	unidade	2	1 999 000
Barcos	unidade	1	700 000
TOTAL	—	—	2 699 090
Auto-peças:			
Acessórios diversos	unidade	52 550	843 800
Arruelas para parafusos	t	8	883 630
Barras de direção	unidade	280	112 000
Contra barra de direção	t	4	378 698
Colmeias	unidade	29	157 195
Jumelos	t	7	747 164
Molas em lâminas (feixes)	t	246	15 292 639
Pinos para molas	t	15	1 574 629
Radiadores	unidade	30	211 557
Rodas para caminhões	t	38	3 197 785
TOTAL	—	—	23 399 097
Carroçarias para veículos a motor:			
Carroçarias para caminhões	unidade	216	4 561 400
Outros produtos	—	—	22 825 503
TOTAL	—	—	27 386 903
TOTAL GERAL	—	—	53 485 000

PRODUÇÃO INDUSTRIAL DO ESTADO — 1958

DISTRIBUIÇÃO SEGUNDO AS ESPÉCIES

ESPECIFICAÇÃO	Unidade	Quantidade	Valor (Cr$)
INDÚSTRIAS DA MADEIRA —			
Falquejamento, desdobramento e compensação de madeira:			
Madeiras serradas ou desdobradas em outras formas	m3	6 037	15 687 430
Peças e estruturas de madeira:			
Esquadrias	m2	35 735	31 327 402
Outros produtos:			
Fôrmas para calçados	par	14 284	1 969 889
Molduras em varões	m	65 640	581 375
Molduras ovais	unidade	36 780	1 830 982
Saltos para calçados	par	67 200	1 100 000
Outros produtos	—	—	14 125 922
TOTAL	—	—	19 608 168
TOTAL GERAL	—	—	66 623 000
INDÚSTRIAS DO MOBILIÁRIO —			
Mobiliário de madeira para uso doméstico:			
Conjuntos completos para dormitórios	conjunto	323	7 494 000
Conjuntos completos para sala de jantar	conjunto	144	2 944 000
Cadeiras de todos os tipos	unidade	14 988	7 375 195
Camas (inclusive estrados)	unidade	36 929	43 821 354
Outras peças avulsas do mobiliário doméstico	unidade	9 493	27 009 078
TOTAL	—	—	88 643 627
Mobiliário de vime, bambu, junco e similares, para uso doméstico:			
Conjuntos completos para todos os fins	conjunto	14	384 010
Peças avulsas	unidade	2 691	1 196 257
TOTAL	—	—	1 530 267
Mobiliário de metais:			
Armários	unidade	14	168 500
Armações desmontáveis	unidade	56	396 430
Arquivos diversos	unidade	137	2 518 670
Camas (inclusive estrados)	unidade	821	3 352 262
Cofres	unidade	2 484	10 109 825
Fichários	unidade	491	1 126 972
Mesas	unidade	1 300	3 250 000
TOTAL	—	—	20 922 659
Outros produtos:			
Colchões de mola	unidade	5 014	16 155 450
Colchões de outros materiais	unidade	6 420	1 216 400
Travesseiros	unidade	350	14 000
Outros produtos	—	—	73 943 597
TOTAL	—	—	91 329 447
TOTAL GERAL	—	—	202 476 000

PRODUÇÃO INDUSTRIAL DO ESTADO — 1958

DISTRIBUIÇÃO SEGUNDO AS ESPÉCIES

ESPECIFICAÇÃO	Unidade	Quantidade	Valor (Cr$)
INDÚSTRIAS DO PAPEL E PAPELÃO —			
Papel:			
Higiênico	t	463	10 649 000
Outros tipos de papel	t	8 151	172 105 774
TOTAL	—	—	182 754 774
Papelão:			
Papelão de outros tipos	t	676	10 707 200
Artefatos de papel e papelão:			
Caixas de papelão	mil	1 183	6 457 626
Sacos de papel	mil	499 885	67 715 727
Sacos de papel duplo	mil	16 458	215 058 175
Outros produtos de papel e papelão	t	126	7 320 122
Outros produtos	—	—	35 496 376
TOTAL	—	—	332 048 026
TOTAL GERAL	—	—	525 510 000
INDÚSTRIAS DA BORRACHA —			
Camel back	t	256	35 849 800
Outros produtos:			
Peças e acessórios para automóveis	t	76	211 000
Saltos para calçados	par	105 324	1 263 780
Solados para calçados	par	55 934	1 218 680
Outros produtos	—	—	15 492 740
TOTAL	—	—	18 186 200
TOTAL GERAL	—	—	54 036 000
INDÚSTRIAS DE COUROS E PELES E PRODUTOS SIMILARES —			
Produtos de curtume (couros e peles):			
Camurças	péz	52 091	1 174 439
Carneiras	péz	47 471	1 049 800
Couro de bezerro	péz	8 000	100 000
Couro de búfalo	péz	196 581	2 311 547
Mestiço	péz	26 677	1 067 080
Naco	péz	225 166	5 290 689
Pelicas	péz	173 615	7 328 200
Peles não especificadas	péz	20 960	418 120
Raspa de couro não especificada	péz	690 337	11 271 186
Raspa de verniz	péz	22 046	286 988
Raspa de sola	t	387	11 230 500
Sola	t	208	11 689 600
Vaqueta	péz	10 352 587	117 246 669
Verniz	péz	414 928	8 866 970
TOTAL	—	—	239 331 783
Selaria e correiaria:			
Correias de transmissão	m	24 635	295 620
Selas	unidade	168	504 000
Tacos de couro para teares	unidade	112 400	337 200
TOTAL	—	—	1 136 820
Outros produtos:			
Malas, maletas, (inclusive de fibras e de outros materiais)	unidade	2 017	1 634 760
Pastas, carteiras e congêneres para uso pessoal	unidade	48 061	3 393 500
Outros produtos	—	—	40 320 132
TOTAL	—	—	45 348 392
TOTAL GERAL	—	—	285 817 000

PRODUÇÃO INDUSTRIAL DO ESTADO — 1958

DISTRIBUIÇÃO SEGUNDO AS ESPÉCIES

ESPECIFICAÇÃO	Unidade	Quantidade	Valor (Cr$)
INDÚSTRIAS QUÍMICAS E FARMACÊUTICAS —			
Produtos químicos orgânicos e inorgânicos:			
Ácido sulfúrico de todos os tipos	t	3 897	25 842 396
Gás carbônico	t	545	10 815 147
Glicerina	t	204	8 892 713
Oxigênio	m3	832 375	33 295 000
Sulfato de alumínio	t	879	4 914 422
TOTAL	—	—	83 759 678
Explosivos, fósforos de segurança, pólvora e semelhantes:			
Pólvora de todos os tipos	t	766	30 990 425
Óleos e gorduras vegetais e matérias graxas animais Vegetais:			
Óleo de babaçu bruto (exclusive o destinado a alimentação)	t	2 051	55 465 913
Óleo de caroço de algodão (exclusive o destinado a alimentação)	t	4 721	125 685 834
Óleo de mamona	t	16 237	297 280 066
Óleo de ouricuri	t	11	267 000
Óleo de tucum	t	27	248 723
Sêbo de ucuuba	t	865	14 029 229
TOTAL	—	—	492 976 765
Perfumarias, sabões e velas:			
Extratos e loções	l	7 600	589 000
Sabão comum	t	14 728	370 548 986
Velas	t	579	16 912 470
TOTAL	—	—	388 050 456
Esmaltes, tintas, vernizes e semelhantes:			
Esmalte	t	16	1 900 000
Tinta a base de óleo	t	194	12 164 857
TOTAL	—	—	14 064 857
Desinfetantes, inseticidas e preparados para limpeza:			
Preparados para polimentos	t	19	1 320 000
Saponáceos	t	223	3 850 000
TOTAL	—	—	5 170 000
Derivados do petróleo e do carvão de pedra:			
Coque	t	319	598 388
Piche	t	174	174 274
TOTAL	—	—	772 660
Outros produtos:			
Adubos químicos	t	27 903	91 841 367
Água oxigenada	l	47 839	1 803 133
Bálsamo líquido	l	863	98 622
Bálsamos sólidos	t	1	256 400
Colírios	l	2 962	3 785 027
Comprimidos	t	1	1 038 000
Comprimidos	unidade	149 000	75 600
Depurativos	l	39 461	4 176 352
Empolas diversas	unidade	745 000	3 581 000
Extrato hepático	l	2 215	3 340 680
Fortificantes	l	344 638	30 567 037
Laxativos	l	34 075	3 317 088
Pastilhas medicinais	t	12	917 500
Vermífugos	l	13 334	2 418 027
Xaropes	l	61 579	12 199 793
Outros produtos	—	—	237 716 533
TOTAL	—	—	397 132 159
TOTAL GERAL	—	—	1 412 920 000

PRODUÇÃO INDUSTRIAL DO ESTADO — 1958

DISTRIBUIÇÃO SEGUNDO AS ESPÉCIES

ESPECIFICAÇÃO	Unidade	Quantidade	Valor (Cr$)
INDÚSTRIAS TÊXTEIS —			
Beneficiamento e preparação de fibras:			
Algodão em pluma	t	10 396	802 405 452
Fibras de agave	t	65	455 000
Fibras de caroá	t	3 301	32 272 476
Fibras de côco	t	195	5 717 817
TOTAL	—	—	840 850 745
Fios e tecidos:			
Fios de algodão	t	568	58 113 983
Fios de cascame	t	539	21 553 760
Fios de caroá	t	25	280 000
Fios de fibras de côco	t	238	4 040 266
Fios de juta	t	12	510 000
Fios mistos (1)	t	143	7 877 233
Tecidos de algodão	m	95 084 666	2 127 967 864
Tecidos de sêda artificial	m	3 185	79 625
TOTAL	—	—	2 220 452 731
Passamanaria, fitas e rendas:			
Cordões	t	60	4 265 406
Outros produtos:			
Barbantes	t	791	42 280 885
Cabos de fibras de côco	t	10	248 520
Capachos de fibras de agave	unidade	21 131	1 656 435
Capachos de fibras de côco	unidade	48 356	4 282 760
Cobertores	unidade	2 302 976	160 650 689
Estopas para limpeza	t	317	7 913 475
Peças avulsas para cama (lençóis, fronhas, etc.)	unidade	804 968	62 122 109
Peças avulsas para banheiro (toalhas: de banho, rosto, etc.)	unidade	781 924	15 467 800
Rêdes para dormir	unidade	21 021	4 333 537
Sacos de algodão	unidade	13 563 224	247 849 054
Sacos de caroá	unidade	174 300	4 357 500
Sacos de juta	unidade	7 242 845	176 078 095
Telas para enfardamento	m	12 710 323	113 834 449
Outros produtos	—	—	171 095 910
TOTAL	—	—	1 012 171 218
TOTAL GERAL	—	—	4 077 740 000

(1) — Caroá, juta e uacima.

PRODUÇÃO INDUSTRIAL DO ESTADO — 1958

DISTRIBUIÇÃO SEGUNDO AS ESPÉCIES

ESPECIFICAÇÃO	Unidade	Quantidade	Valor (Cr$)
INDÚSTRIAS DO VESTUÁRIO, CALÇADOS E ARTEFATOS DE TECIDOS —			
Roupas brancas			
Para homens e meninos:			
Camisas	unidade	596 996	113 474 420
Cuecas	unidade	210 338	8 950 620
Pijamas	unidade	38 848	10 702 652
TOTAL	—	—	133 127 692
Roupas para homens e meninos:			
Blusões esportivos	unidade	171 566	30 759 948
Calças	unidade	114 730	29 688 957
TOTAL	—	—	60 448 905
Roupas para senhoras e meninas:			
Calças desportivas e de passeio	unidade	900	288 000
Uniformes e roupas de serviço para uso profissional:			
Roupas de serviço (aventais para médicos, enfermeiros, barbeiros, etc.)	unidade	35 217	7 908 945
Agasalhos:			
Capas	unidade	1 300	1 346 655
Casacos para senhoras	unidade	525	262 500
TOTAL	—	—	1 609 155
Calçados (exclusive de borracha e para fins esportivos):			
Botinas	par	2 746	804 800
Chiquitos	par	242 753	10 238 289
Chinelos	par	23 838	1 600 380
Para crianças	par	396 586	40 256 705
Para homens	par	177 342	53 212 530
Para senhoras	par	353 792	74 860 981
Não especificados	par	193 647	28 200 172
Sandálias e alpercatas	par	76 219	6 799 450
TOTAL	—	—	215 973 307
Acessórios do vestuário:			
Bolsas e carteiras para senhoras	unidade	7 520	780 000
Cintos de fantasia para senhoras	unidade	25 140	492 000
Gravatas	unidade	3 821	480 000
Guarda-chuvas	unidade	124 225	31 393 376
Guarda-chuvas e sombrinhas	unidade	17 465	3 030 100
Lenços	unidade	13 200	124 841
Sombrinhas	unidade	122 905	17 588 350
Outros produtos	—	—	20 460 329
TOTAL	—	—	74 348 996
TOTAL GERAL	—	—	493 705 000

PRODUÇÃO INDUSTRIAL DO ESTADO — 1958

DISTRIBUIÇÃO SEGUNDO AS ESPÉCIES

ESPECIFICAÇÃO	Unidade	Quantidade	Valor (Cr$)
INDÚSTRIAS ALIMENTARES —			
Beneficiamento e moagem de café, cereais e produtos afins:			
Arroz beneficiado	t	2	48 000
Café beneficiado	t	3 332	114 134 516
Café torrado e moído	t	5 355	262 942 494
Farinha alimentícia	t	251	14 829 458
Farinha de mandioca	t	1 264	10 652 360
Farinha de trigo	t	77 754	867 296 605
Farinha panificável	t	631	4 368 156
Fubá de milho	t	8 932	104 839 399
TOTAL	—	—	1 379 110 988
Frutas e legumes em conserva:			
Extrato de tomate	t	7 699	240 573 818
Massa de tomate (inclusive suco, etc.)	t	1 044	14 486 661
Sucos de frutas	l	267 221	11 787 114
TOTAL	—	—	267 027 593
Carnes e seus derivados:			
Carne de bovino, verde	t	1 708	84 190 000
Carne de suíno, verde	t	212	12 027 000
Línguas defumadas	t	8	362 030
Mortadela	t	40	2 412 090
Presunto cru, cozido e defumado	t	89	6 010 548
Salsichas e linguiças não enlatadas	t	793	38 451 046
Toucinho	t	33	1 235 000
TOTAL	—	—	144 687 719
Pescado:			
Crustáceos e moluscos (conservados e enlatados)	t	188	21 924 328
Peixe frigorificado (atum)	t	83	8 089 200
TOTAL	—	—	30 013 528
Laticínios:			
Manteiga	t	469	43 463 300
Queijos de manteiga	t	561	20 214 450
Queijos tipo REINO	t	18	1 800 000
TOTAL	—	—	65 477 750
Açúcar:			
Açúcar banguê	t	6 647	38 933 069
Açúcar de usina	t	679 703	5 207 617 538
Açúcar refinado	t	6 110	66 064 310
TOTAL	—	—	5 312 614 917
Balas, bombons, caramelos e chocolates:			
Balas e caramelos	t	2 556	51 609 618
Chocolates em pó, barra ou tablete	t	180	4 573 828
Pastilhas	t	297	8 246 402
TOTAL	—	—	64 429 848
Pães, doces e sorvetes:			
Bolos	t	116	12 689 887
Sorvetes de todos os tipos	t	29	1 720 970
TOTAL	—	—	14 410 857

PRODUÇÃO INDUSTRIAL DO ESTADO — 1958

DISTRIBUIÇÃO SEGUNDO AS ESPÉCIES

ESPECIFICAÇÃO	Unidade	Quantidade	Valor (Cr$)
INDÚSTRIAS DO FUMO —			
Cigarros	mil	4 287 532	572 350 359
Fumo em corda	t	15	549 641
TOTAL GERAL	—	—	572 900 000
INDÚSTRIAS EDITORIAIS E GRÁFICAS —			
Jornais, revistas e outros periódicos:			
Jornais (inclusive Diários Oficiais)	mil	12 727	31 800 934
Material comercial e escolar:			
Cadernos escolares	mil	1 286	4 636 830
Impressos comerciais para todos os fins	unidade	417 377	133 706 125
Livros não especificados	unidade	4 978	2 030 835
TOTAL	—	—	140 433 790
Outros produtos:			
Clichês	unidade	5 820	523 800
Outros produtos	—	—	121 633 476
TOTAL	—	—	122 157 276
TOTAL GERAL	—	—	294 392 000
INDÚSTRIAS DIVERSAS —			
Instrumentos musicais:			
Discos gravados para fonógrafos	unidade	729 704	41 585 714
Escovas, espandores, pincéis e vassouras:			
Espanadores	unidade	6 200	163 000
Vassouras de cabelo	unidade	3 576	179 400
Vassouras de piaçaba	unidade	164 161	2 057 880
Vassourões	unidade	7 143	150 000
TOTAL	—	—	2 550 280
Brinquedos, artigos para esporte e jogos recreativos:			
Baralhos	mil	25	750 000
Outros brinquedos não especificados	unidade	127	103 900
TOTAL	—	—	853 900
Outros produtos:			
Botões de matéria-plástica	mil	840	560 000
Carvão vegetal	t	14 740	14 740 000
Canecos de matéria-plástica	unidade	420 000	1 575 000
Copos de matéria-plástica	unidade	540 000	2 430 000
Coroas mortuárias	unidade	1 548	185 760
Gêlo	t	7 426	6 962 712
Imagens	unidade	13 806	1 205 535
Saboneteiras de matéria-plástica	unidade	360 000	4 740 000
Outros produtos	—	—	48 180 993
TOTAL	—	—	80 580 000
TOTAL DO ESTADO	—	—	20 321 961 000

MEIOS DE TRANSPORTE

I — ESTRADAS DE FERRO

1. DISTRIBUIÇÃO, NO ESTADO, DA RÊDE FERROVIÁRIA DO NORDESTE — 1959

DISTRIBUIÇÃO	NOME DA ESTAÇÃO	LOCALIZAÇÃO		Distância da estação inicial (km)
		Município	Altitude (m)	
Linha tronco Norte	Central	Recife	2,40	0
	Camarajibe	São Lourenço da Mata	36,33	20
	São Lourenço da Mata	" " " "	32,22	25
	Tiuma	" " " "	43,55	30
	Pirassirica	Paudalho	55,03	38
	Usina Mussurepe (P)	"	57,43	41
	São Severino (PT)	"	60,56	46
	Paudalho	"	70,65	49
	Carpina	Carpina	183,73	60
	Tracunhaém	Nazaré da Mata	90,83	67
	Nazaré da Mata	" " "	58,93	73
	Junco (P)	" " "	44,64	80
	Upatininga	Aliança	47,33	84
	Baraúna	"	74,33	91
	Aliança	"	60,33	97
	Pureza	Timbaúba	71,23	108
	Timbaúba	"	101,93	118
	Rosa e Silva	"	177,67	130
Linha tronco Sul	Central	Recife	2,40	0
	Boa Viagem	"	7,75	12
	Prazeres	Jaboatão	9,80	15
	Pontezinha	Cabo	4,23	24
	Ilha	"	2,10	27
	Santo Inácio (P)	"	...	33
	Cabo	"	13,30	35
	Mercês	"	53,05	41
	Mauá	Ipojuca	98,50	48
	Timbó-Assu	Escada	96,00	55
	Escada	"	93,44	61
	Barão de Suassuna	"	99,60	67
	Frexeiras	"	124,87	73
	Aripibu	Ribeirão	119,70	81
	Ribeirão	"	95,60	90
	Gameleira	Gameleira	90,50	99
	Cuiambuca	"	94,40	108
	Joaquim Nabuco	Joaquim Nabuco	142,86	117
	Pumati	Palmares	129,26	122
	Palmares	"	118,71	128
	Piranji	"	120,00	133
	Boa Sorte	"	123,00	136
	Catende	Catende	153,47	145
	Jaqueira	Maraial	185,07	159
	Frei Caneca	"	189,00	162
	Maraial	"	215,58	167
	Florestal	"	246,74	171
	Igarapeba	Quipapá	296,00	178
	Peri-Peri	"	308,00	181
	Iraci	"	368,60	187
	Quipapá	"	427,47	201
	Água Branca	"	563,43	213
	Paquevira	Canhotinho	529,19	217
	Canhotinho	"	492,27	231
	Angelim	Angelim	647,30	246
	São João	Garanhuns	699,90	256
	Garanhuns	"	866,30	274

MEIOS DE TRANSPORTE

I — ESTRADAS DE FERRO

1. DISTRIBUIÇÃO, NO ESTADO, DA RÊDE FERROVIÁRIA DO NORDESTE — 1959

DISTRIBUIÇÃO	NOME DA ESTAÇÃO	LOCALIZAÇÃO		Distância da estação inicial (km)
		Município	Altitude (m)	
Linha tronco Oeste	Central	Recife	2,40	0
	Fernandinho	"	...	2
	Piranga	"	2,80	4
	Edgar Werneck	"	5,00	7
	Tijipió	"	11,10	9
	Coqueiral	"	12,10	10
	Floriano Peixoto	Jaboatão	33,00	14
	Jaboatão	"	45,00	16
	Balança (PT)	Moreno	56,99	19
	Moreno	"	85,00	27
	Tapera	"	155,00	38
	Itamatamirim (P)	Vitória de Santo Antão	...	43
	Vitória de Santo Antão	" " " "	146,00	51
	Pombos	" " " "	190,00	64
	Russinha	Gravatá	293,00	73
	Cascavel (PT)	"	398,00	78
	Gravatá	"	448,40	89
	Insurreição (PT)	"	461,80	103
	Bezerros	Bezerros	459,00	112
	Gonçalves Ferreira	Caruaru	509,10	126
	Caruaru	"	537,20	139
	Taquacetuba (PT)	"	565,60	149
	São Caetano	São Caetano	548,60	161
	Tacaimbó	" "	565,00	180
	Belo Jardim	Belo Jardim	603,80	196
	Sanharó	Sanharó	648,10	212
	Pesqueira	Pesqueira	636,00	228
	Ipanema	"	598,60	241
	Mimoso	"	635,04	251
	Arcoverde	Arcoverde	664,90	269
	Henrique Dias	Sertânia	571,52	297
	Pinto Ribeiro	"	598,98	317
	Sertânia	"	550,10	330
	Albuquerque Né	"	563,24	350
	Irajaí	Afogados da Ingàzeira	573,96	363
	Iguaraci	" " "	558,81	381
	Afogados da Ingàzeira	" " "	515,21	403
	Itá (P)	Carnaiba	...	417
	Carnaiba	"	...	426
	Flores	Flores	...	452
	Engenheiro Cornélio	"	...	469
	Calumbi	"	...	479
	Serra Talhada	Serra Talhada	...	498
Ramal de Cortês	Ribeirão	Ribeirão	95,60	0
	José Mariano	"	112,40	9
	Progresso	"	139,70	13
	Macacos (P)	"	148,90	16
	Linda Flor	"	187,58	26
	Ilha de Flores	Amaraji	194,90	22
	Cortês	Cortês	305,80	29

MEIOS DE TRANSPORTE

I — ESTRADAS DE FERRO

1. DISTRIBUIÇÃO, NO ESTADO, DA RÊDE FERROVIÁRIA DO NORDESTE — 1959

DISTRIBUIÇÃO	NOME DA ESTAÇÃO	LOCALIZAÇÃO		Distância da estação inicial (km)
		Município	Altitude (m)	
Ramal de Barreiros	Ribeirão	Ribeirão	95,60	0
	Brejo	"	111,50	8
	Lôbo	Gameleira	87,40	16
	Cocau	Rio Formoso	62.30	23
	Soares Meireles	" "	...	30
	Primavera (PT)	" "	...	36
	Estácio Coimbra	" "	82,90	40
	Pereira Lima	" "	24,30	49
	Barreiros	Barreiros	16,53	55
Ramal de Bom Jardim	Carpina	Carpina	183,73	0
	Lagoa do Carmo	"	126,92	7
	Campo Grande	Limoeiro	142,83	14
	Limoeiro	"	133,13	23
	Pedra do Sono (P)	"	156,80	29
	Lagoa Comprida	Bom Jardim	144,23	37
	Espera (P)	" "	...	45
	Paripós (P)	" "	...	49
	Bom Jardim	" "	302,13	53
Ligação Centro Sul	Edgar Werneck	Recife	5,00	0
	Ibura	"	6,37	3
	Boa Viagem	"	7,75	6
Ligação Oeste Norte	Coqueiral	Recife	12,10	0
	Lacerda	"	32,00	4
	Camarajibe	São Lourenço da Mata	36,33	9
Estrada de Ferro Paulo Afonso	Volta	Petrolândia	277,60	0
	Quixaba	"	323,05	17
	Petrolândia	"	298,50	31

2. DISTRIBUIÇÃO, NO ESTADO, DA RÊDE DA ESTRADA DE FERRO PETROLINA - TEREZINA - 1959

DISTRIBUIÇÃO	NOME DA ESTAÇÃO	LOCALIZAÇÃO		Distância da estação inicial (km)
		Município	Altitude (m)	
Petrolina a Terezina	Petrolina	Petrolina	337,00	0
	Icó (P)	"	420,00	31
	Pau-Ferro	"	407,00	61
	Messias Lopes	"	422,40	88
	Arizona	"	452,95	113
	Afrânio	"	508,95	140

(P) = Ponto de parada. (PT) = Pôsto telegráfico.

MEIOS DE TRANSPORTE

II — RODOVIAÇÃO

1. EXTENSÃO DA RÊDE RODOVIÁRIA EM TRÁFEGO — 1959

CATEGORIA		EXTENSÃO (km)
Rodovias Federais	(1)	1 778
Rodovias Estaduais	(2)	1 475
Rodovias Municipais	(3)	13 900
TOTAL		17 153

FONTES: (1) Departamento Nacional de Estradas de Rodagem. (2) Departamento de Estradas de Rodagem. (3) Divisão de Assistência aos Municípios do Departamento de Estradas de Rodagem.

2. VEÍCULOS EXISTENTES, POR MUNICÍPIO, SEGUNDO A NATUREZA — 1958

MUNICÍPIOS	Número de veículos a motor									Número de veículos a fôrça animal					
	Para passageiros					Para carga				Para passageiros			Para carga		
	Total	Automóveis e jeeps	Autobus	Caminhonetas e ambulâncias	Motocicletas de 2 e 3 rodas	Total	Auto caminhões	Caminhonetas	Outros veículos	Total	Carros de 2 a 4 rodas	Bicicletas	Total	Carroças de 2 a 4 rodas	Outros
Afogados da Ingàzeira ..	6	6	—	—	—	22	21	1	—	100	—	100	1 000	—	1 000
Agrestina	10	7	1	—	2	13	11	2	—	—	—	—	2	2	—
Água Preta	21	16	2	2	1	26	23	2	1	23	7	16	293	122	171
Águas Belas	7	3	1	1	2	15	15	—	—	15	—	15	34	4	30
Alagoinha	4	4	—	—	—	5	5	—	—	—	—	—	—	—	—
Aliança	50	39	1	9	1	55	51	—	4	32	—	32	240	—	240
Altinho	11	7	2	2	—	14	13	1	—	37	1	26	140	1	139
Amaraji	5	3	1	—	1	12	9	3	—	42	16	26	85	5	80
Angelim	5	4	—	—	1	3	2	1	—	7	1	6	252	2	250
Araripina	19	16	1	—	2	47	47	—	—	300	—	300	17	2	15
Arcoverde	82	55	21	—	6	135	113	20	2	75	3	72	71	47	24
Barreiros	64	57	2	1	4	103	78	15	10	6	—	6	169	19	150
Belém de São Francisco	15	5	—	2	8	13	13	—	—	37	2	35	53	2	51
Belo Jardim	21	16	—	5	—	51	49	2	—	210	—	210	505	5	500
Bezerros	102	83	15	—	4	94	77	17	—	146	—	146	56	16	40
Bodocó	9	4	—	2	3	8	8	—	—	—	—	—	—	—	—
Bom Conselho	26	18	8	—	—	39	32	7	—	210	—	210	505	5	500
Bom Jardim	20	18	—	—	2	7	7	—	—	6	—	6	—	—	—
Bonito	44	30	3	9	2	41	26	9	6	37	2	35	40	6	34
Brejo da Madre de Deus	8	4	1	1	2	20	20	—	—	36	—	36	116	6	110
Buíque	6	3	3	—	—	13	13	—	—	13	—	13	441	9	432
Cabo	44	31	8	1	4	99	90	8	1	242	—	242	2	2	—
Cabrobó	20	15	—	5	—	28	28	—	—	28	—	28	31	6	25
Camocim de São Félix .	5	4	—	—	1	6	6	—	—	—	—	—	—	—	—
Canhotinho	14	9	2	3	—	19	19	—	—	20	5	15	56	16	40
Carnaíba	1	1	—	—	—	6	5	1	—	40	—	40	41	1	40
Carpina	44	27	10	3	4	52	33	11	8	137	—	137	99	10	89
Caruaru	586	417	60	74	35	358	317	—	41	208	3	205	30	30	—
Catende	42	31	3	4	4	83	83	—	—	76	4	72	250	90	160
Correntes	7	6	1	—	—	33	29	4	—	25	—	25	253	—	253
Cortês	3	1	—	—	2	3	3	—	—	—	—	—	—	—	—
Cupira	24	14	2	5	3	30	30	—	—	—	—	—	—	—	—
Custódia	11	7	—	4	—	33	33	—	—	14	—	14	94	6	88
Escada	32	26	3	—	3	53	48	5	—	126	3	123	401	1	400
Exu	6	3	—	—	3	8	8	—	—	21	1	20	8	—	8
Flores	5	2	—	3	—	6	6	—	—	50	—	50	300	—	300
Floresta	7	5	1	1	—	27	26	1	—	22	3	19	16	—	16
Gameleira	2	1	—	—	1	7	7	—	—	24	4	20	202	2	200
Garanhuns	422	386	32	—	4	168	159	8	1	56	—	56	—	—	—
Glória do Goitá	86	37	8	21	20	79	79	—	—	169	—	169	54	54	—
Goiana	107	90	11	—	6	190	142	32	16	114	—	114	16	2	14
Gravatá	33	26	2	—	5	77	65	12	—	29	—	29	4	4	—
Igarassu	36	22	7	4	3	61	61	—	—	27	1	26	89	14	75
Inajá	2	—	1	1	—	8	8	—	—	8	—	8	27	—	27
Ipojuca	42	20	4	15	3	45	45	—	—	156	56	100	251	1	250
Itapetim	10	5	—	2	3	15	15	—	—	425	—	425	232	47	185

MEIOS DE TRANSPORTE

II — RODOVIAÇÃO

2. VEÍCULOS EXISTENTES, POR MUNICÍPIO, SEGUNDO A NATUREZA — 1958

MUNICÍPIOS	Número de veículos a motor									Número de veículos a fôrça animal					
	Para passageiros					Para carga				Para passageiros			Para carga		
	Total	Automóveis e jeeps	Auto ônibus	Caminhonetas e ambulâncias	Motocicletas de 2 e 3 rodas	Total	Auto caminhões	Caminhonetas	Outros veículos	Total	Carros de 2 a 4 rodas	Bicicletas	Total	Carroças de 2 a 4 rodas	Outros
Jaboatão	190	129	46	1	14	147	101	42	4	131	2	129	211	30	181
João Alfredo	19	17	2	—	—	16	13	3	—	68	—	68	5	—	5
Joaquim Nabuco	5	5	—	—	—	8	8	—	—	7	1	6	2	—	2
Jurema	3	2	—	1	—	9	9	—	—	1	1	—	31	2	29
Lagoa dos Gatos	3	—	—	2	1	3	3	—	—	8	—	8	4	1	3
Lajedo	20	12	—	5	3	43	31	10	2	25	—	25	272	4	268
Limoeiro	92	72	7	9	4	80	80	—	—	679	4	675	12	12	—
Macaparana	9	8	1	—	—	5	5	—	—	—	—	—	56	—	56
Maraial	5	5	—	—	—	11	11	—	—	6	1	5	126	1	125
Moreno	71	49	—	17	5	47	40	7	—	120	8	112	246	153	93
Nazaré da Mata	258	214	13	3	28	166	130	35	1	121	—	121	240	40	200
Olinda	799	592	90	62	55	474	435	26	13	743	3	740	221	220	1
Orobó	12	12	—	—	—	5	5	—	—	—	—	—	—	—	—
Ouricuri	—	—	—	—	—	—	—	—	—	—	—	—	—	—	—
Palmares	86	68	5	—	13	156	146	10	—	40	—	40	9	9	—
Palmeirina	5	1	3	1	—	1	1	—	—	11	1	10	101	1	100
Panelas	3	3	—	—	—	4	4	—	—	—	—	—	—	—	—
Parnamirim	2	2	—	—	—	43	40	3	—	28	—	28	—	—	—
Paudalho	136	115	9	—	12	159	110	41	8	172	1	171	121	12	109
Paulista	346	183	63	71	29	263	201	9	53	401	—	401	28	28	—
Pedra	5	3	1	1	—	4	3	1	—	—	—	—	—	—	—
Pesqueira	70	50	4	8	8	225	210	8	7	32	2	30	79	8	71
Petrolândia	19	8	—	7	4	19	17	—	2	43	2	41	8	2	6
Petrolina	52	33	6	5	8	79	78	—	1	87	1	86	32	32	—
Poção	2	1	1	—	—	3	3	—	—	28	—	28	72	2	70
Quipapá	6	6	—	—	—	12	12	—	—	8	—	8	40	—	40
RECIFE	7 791	7 074	285	11	421	2 055	928	789	338	1 259	—	1 259	360	360	—
Riacho das Almas	2	2	—	—	—	—	—	—	—	3	—	3	8	2	6
Ribeirão	45	35	2	1	7	33	23	5	—	94	6	88	53	3	50
Rio Formoso	33	19	8	3	3	280	39	—	241	66	13	53	66	—	66
Salgueiro	36	28	1	4	3	57	56	1	—	30	—	30	—	—	—
Sanharó	12	6	2	—	4	4	4	—	—	13	8	5	206	6	200
Stª Cruz do Capibaribe	13	11	—	2	—	99	98	—	1	170	—	170	215	155	60
Stª Maria da Boa Vista	3	2	—	1	—	3	3	—	—	20	—	20	5	—	5
São Bento do Una	21	18	2	—	1	33	30	9	—	32	10	22	308	3	305
São Caetano	390	258	32	49	51	180	180	—	—	299	—	299	217	158	59
São Joaquim do Monte	12	11	—	—	1	6	6	—	—	—	—	—	—	—	—
São José do Belmonte	8	5	—	3	—	14	14	—	—	—	—	—	—	—	—
São José do Egito	15	5	1	8	1	40	40	—	—	25	—	25	429	9	420
São Lourenço da Mata	497	367	52	68	10	316	310	6	—	330	—	330	14	14	—
São Vicente Férrer	6	5	—	—	1	11	9	2	—	2	—	2	—	—	—
Serra Talhada	37	27	2	8	—	80	80	—	—	14	—	14	10	—	10
Serrita	2	2	—	—	—	6	5	1	—	4	—	4	16	—	16
Sertânia	35	20	5	6	4	45	43	—	2	133	4	129	497	35	462
Sirinhaém	10	10	—	—	—	37	36	1	—	30	4	26	206	1	205
Surubim	36	28	4	2	2	61	51	—	10	12	2	10	13	3	10
Tabira	4	1	—	—	3	17	16	1	—	64	—	64	1 510	4	1 506
Tacaratu	—	—	—	—	—	15	14	1	—	—	—	—	15	—	15
També	41	32	2	—	7	96	88	8	—	194	—	194	288	3	285
Taquaritinga do Norte	5	5	—	—	—	4	4	—	—	—	—	—	—	—	—
Timbaúba	93	76	10	—	7	80	66	12	2	410	4	406	164	16	148
Toritama	6	5	—	—	1	20	20	—	—	—	—	—	—	—	—
Triunfo	16	7	—	6	3	18	18	—	—	—	—	—	—	—	—
Vertentes	21	16	3	2	—	5	5	—	—	20	—	20	11	1	10
Vicência	22	22	—	—	—	32	28	4	—	2	—	2	107	7	100
Vitória de Stº Antão	103	70	13	10	10	57	54	—	3	162	1	161	46	24	22
PERNAMBUCO	13 659	11 341	892	557	869	7 922	5 947	1 197	778	9 487	195	9 292	13 155	1 900	11 255

VIAS DE COMUNICAÇÃO

I — CORREIOS, TELÉGRAFOS E TELEFONES

1. TRÁFEGO POSTAL

a) Agências postais por Município — 1959

MUNICÍPIOS	Agências
Afogados da Ingàzeira	Afogados da Ingàzeira
	Iguaraci
	Irajaí
	Jabitacá
Agrestina	Agrestina
Água Preta	Água Preta
Águas Belas	Águas Belas
	Itaíba
Alagoinha	Alagoinha
Aliança	Aliança
	Macujê
	Upatininga
Altinho	Altinho
Amaraji	Amaraji
	Primavera de Stº Antônio
	Ilha de Flores
Angelim	Angelim
	Jupi
Araripina	Araripina
	Morais
Arcoverde	Arcoverde
Barreiros	Barreiros
	Puirassu
Belém do São Francisco	Belém do São Francisco
	Itacuruba
Belo Jardim	Belo Jardim
	Xucuru
	Serra do Vento
Bezerros	Bezerros
	Sairé
Bodocó	Bodocó
	Granito
Bom Conselho	Bom Conselho
	Saloá
Bom Jardim	Bom Jardim
	Lagoa Comprida
	Machados
Bonito	Bonito
	Guabiraba
Brejo da Madre de Deus	Brejo da Madre de Deus
	Fazenda Nova
	Jataúba
Buíque	Buíque
	Tupanatinga
Cabo	Cabo
	Mercês
	Pontezinha
Cabrobó	Cabrobó
	Orocó
Camocim de São Félix	Camocim de São Félix
Canhotinho	Canhotinho
	Paquevira
Carnaíba	Carnaíba
	Ibitiranga
Carpina	Carpina
	Lagoa do Carro
Caruaru	Caruaru
Catende	Catende
	Belém de Maria
Correntes	Correntes
	Igatauá
	Poço Comprido
Cortês	Cortês
Cupira	Cupira
Custódia	Custódia
	Betânia
Escada	Escada
	Barão de Suassuna
	Frexeiras
Exu	Exu
	Timorante
Flores	Flores
	Sítio dos Nunes
	Calumbi
Floresta	Floresta
	Carqueja
	Carnaubeira
Gameleira	Gameleira
	Cuiambuca
Garanhuns	Garanhuns
	Paranatama
	Brejão
	São João
	Caetés
Glória do Goitá	Glória do Goitá
	Chã de Alegria
	Apoti
Goiana	Goiana
	Condado
	Itaquitinga
	Pontas de Pedra
	Tajucupapo
Gravatá	Gravatá
	Chã Grande
	Russinha
Igarassu	Igarassu
	Itamaracá
	Itapissuma
	Arassoiaba
Inajá	Inajá
	Ibimirim
	Moxotó
Ipojuca	Ipojuca
	Camêla
	Mauá
	Nossa Senhora do O'
Itapetim	Itapetim
Jaboatão	Jaboatão
	Coqueiral
	Vila Marechal Floriano

VIAS DE COMUNICAÇÃO

I — CORREIOS, TELÉGRAFOS E TELEFONES

1. TRÁFEGO POSTAL

a) Agências postais por Município — 1959

MUNICÍPIOS	Agências
João Alfredo	João Alfredo
	Salgadinho
Joaquim Nabuco	Joaquim Nabuco
Jurema	Jurema
Lagoa dos Gatos	Lagoa dos Gatos
Lajedo	Lajedo
Limoeiro	Limoeiro
	Cumaru
	Passira
Macaparana	Macaparana
Maraial	Maraial
	Florestal
	Frei Caneca
	Jaqueira
Moreno	Moreno
	Tapera
Nazaré da Mata	Nazaré da Mata
Olinda	Olinda
Orobó	Orobó
	Chã da Rocha
Ouricuri	Ouricuri
	Cruz de Malta
	Manacá
	Serra Branca
Palmares	Palmares
	Pranji
Palmeirina	Palmeirina
Panelas	Panelas
Parnamirim	Parnamirim
	Terra Nova
Paudalho	Paudalho
	Mussurepe
Paulista	Paulista
	Abreu e Lima
Pedra	Pedra
	Venturosa
Pesqueira	Pesqueira
	Cimbres
	Mimoso
Petrolândia	Petrolândia
Petrolina	Petrolina
	Afrânio
Poção	Poção
Quipapá	Quipapá
	Igarapeba
	Iraci
RECIFE	Aeropôrto dos Guararapes
	Av. Guarrapes — D. R.
	Av. Marquês de Olinda
	Arruda
	Assembléia Legislativa
	Base Aérea
	Beberibe
	Boa Viagem
	Capunga
	Coqueiral
	Casa Amarela
	Dois Irmãos
	Encruzilhada
	Estação Rodoviária
	Largo da Paz
	Macaxeira
	Madalena
	Pina
	Praça Maciel Pinheiro
	Recife Central
	Santo Amaro
	Tijipió
	Várzea
Riacho das Almas	Riacho das Almas
Ribeirão	Ribeirão
	Aripibu
	José Mariano
Rio Formoso	Rio Formoso
	Cocau
	Tamandaré
	Saué
Salgueiro	Salgueiro
	Verdejante
Sanharó	Sanharó
Stª Cruz do Capibaribe	Santa Cruz do Capibaribe
Stª Maria da Boa Vista	Stª Maria da Boa Vista
São Bento do Una	São Bento do Una
	Cachoeirinha
	Capoeiras

VIAS DE COMUNICAÇÃO

I — CORREIOS, TELÉGRAFOS E TELEFONES

1. TRÁFEGO POSTAL

a) Agências postais por Município — 1959

MUNICÍPIOS	Agências	MUNICÍPIOS	Agências
São Caetano	São Caetano	Surubim	Surubim
	Tacaimbó	Tabira	Tabira
São Joaquim do Monte	São Joaquim do Monte		Tuparetama
São José do Belmonte	São José do Belmonte	Tacaratu	Tacaratu
	Bom Nome	També	També
	Mirandiba		Camutanga
	Carmo		Ferreiros
São José do Egito	São José do Egito	Taquaritinga do Norte	Taquaritinga do Norte
	Santa Terezinha		Gravatá do Jaburu
São Lourenço da Mata	São Lourenço da Mata	Timbaúba	Timbaúba
	Camarajibe		Cruanji
	Tiuma	Toritama	Toritama
São Vicente Férrer	São Vicente Férrer	Triunfo	Triunfo
Serra Talhada	Serra Talhada		Stª Cruz da Baixa Verde
	Bernardo Vieira	Vertentes	Vertentes
Serrita	Serrita		Cambucá
	Caririmirim		Frei Miguelinho
	Ipuêra	Vicência	Vicência
Sertânia	Sertânia		Murupé
	Algodões	Vitória de Santo Antão	Vitória de Stº Antão
	Henrique Dias		Pombos
	Rio da Barra		Usina N. S. do Carmo
Sirinhaém	Sirinhaém		

VIAS DE COMUNICAÇÃO

I — CORREIOS, TELÉGRAFOS E TELEFONES

1. TRÁFEGO POSTAL

b) Movimento da correspondência geral — 1959

ESPECIFICAÇÃO		MOVIMENTO DA CORRESPONDÊNCIA		
		Postada e recebida	Distribuída e expedida	Em trânsito
CORRESPONDÊNCIA ORDINÁRIA:				
Serviço postal	Cartas e ofícios	28 418	19 640	4 050
	Impressos	16 436	14 190	2 731
	Outros objetos	9 895	8 528	3 614
	TOTAL	54 749	42 258	10 395
Federal	Cartas e ofícios	10 083	9 153	3 740
	Impressos	10 842	8 904	2 745
	Outros objetos	11 429	9 803	3 590
	TOTAL	32 354	27 860	10 075
Estadual ou Municipal	Cartas e ofícios	4 799	3 891	453
	Impressos	7 574	6 837	2 286
	Outros objetos	6 326	5 305	1 172
	TOTAL	18 699	16 033	3 911
Particular	Cartas e cartas-bilhetes	15 190 169	12 562 229	4 628 937
	Bilhetes postais	5 452	4 494	2 000
	"Petit Paquet"	248	210	110
	Amostras	396 724	346 700	115 472
	Manuscritos, impressos e jornais	7 700 265	7 124 522	1 178 307
	Expressos	271 576	246 623	49 147
	Correspondência não (ou insuficientemente) franquiada	66 620	50 711	10 028
	"Collis"	543	389	207
	TOTAL	23 631 597	20 335 887	5 984 258
CORRESPONDÊNCIA REGISTRADA:				
Serviço postal	Ofícios e cartas	274 115	256 045	37 807
	Impressos	27 261	27 264	1 690
	Outros objetos	7 345	7 139	1 268
	TOTAL	308 721	290 448	40 765
Federal	Ofícios e cartas	30 881	38 742	4 206
	Impressos	5 779	5 236	4 081
	Outros objetos	5 954	4 246	566
	TOTAL	51 614	48 224	8 853
Estadual ou Municipal	Ofícios e cartas	8 134	6 394	658
	Impressos	5 193	4 438	315
	Outros objetos	3 143	2 500	295
	TOTAL	16 470	13 332	1 268
Particular	Cartas e cartas-bilhetes	3 411 554	2 837 707	1 225 200
	Bilhetes postais	5 146	4 432	3 056
	"Petit Paquet"	304	257	106
	Manuscritos	3 919	2 641	1 144
	Impressos	60 504	53 096	15 704
	Amostras	36 364	32 023	14 297
	Expressos	154 903	135 075	84 360
	TOTAL	3 672 694	3 065 231	1 343 867
Com valor declarado (oficial e particular)	Cartas e ofícios — Número	363 916	351 101	176 850
	Cartas e ofícios — Valor (Cr$ 1 000)	239 548 148	205 235 218	111 019 387
	Encomendas — Número	67 462	54 506	25 974
	Encomendas — Valor (Cr$ 1 000)	32 972 530	34 476 017	12 139 216

VIAS DE COMUNICAÇÃO

I — CORREIOS, TELÉGRAFOS E TELEFONES

1. TRÁFEGO POSTAL

c) Movimento da correspondência especial — 1959

ESPECIFICAÇÃO				DADOS NUMÉRICOS
Serviço postal aéreo ..	Correspondência expedida		Objetos	3 618 575
			Malas	2 803
			Peso (kg)	41 427 559
	Correspondência recebida		Objetos	13 966 739
			Malas	36 821
			Peso (kg)	135 465 886
Títulos cobrados				—
(I.P.R.) Carteiras de identidade fornecidas				140
Vales postais	Nacionais	Emitidos	Quantidade	...
			Valor (Cr$ 1 000) ...	24 214
		Pagos.....	Quantidade	...
			Valor (Cr$ 1 000) ...	105 907
	Internacionais		Quant. emitida	—
			Valor (Cr$ 1 000) ...	—
"Collis postaux"	Sem valor declarado		Recebido	—
			Expedido	—
	Com valor declarado		Recebido	869
			Expedido	843

VIAS DE COMUNICAÇÃO

I — CORREIOS, TELÉGRAFOS E TELEFONES

2. TRÁFEGO TELEGRÁFICO

a) Agências telegráficas do Departamento dos Correios e Telégrafos e da Rêde Ferroviária do Nordeste segundo a localização e as rêdes a que pertencem — 1959

MUNICIPIOS	AGÊNCIAS			LOCALIDADES SERVIDAS
	Quantidade	RÊDES		
		Telégrafo Nacional	Ferroviária do Nordeste	
Afogados da Ingàzeira	1	Afogados da Ingàzeira	—	Afogados da Ingàzeira
Agrestina	1	Agrestina	—	Agrestina
Água Preta	1	Água Preta	—	Água Preta
Águas Belas	1	Águas Belas	—	Águas Belas
Alagoinha	—	—	—	—
Aliança	3	—	Aliança	Aliança
		—	Baraúna	Baraúna
		—	Upatininga	Upatininga
Altinho	1	Altinho	—	Altinho
Amaraji	2	Amaraji	—	Amaraji
		—	Ilha de Flores	Ilha de Flores
Angelim	2	—	Angelim	Angelim
		Jupi (1)	—	Jupi
Araripina	2	Araripina (1)	—	Araripina
		Morais (1)	—	Morais
Arcoverde	1	Arcoverde	Arcoverde	Arcoverde
Barreiros	1	Barreiros	Barreiros	Barreiros
Belém de São Francisco	2	Belém do São Francisco	—	Belém do S. Francisco
		Itacuruba (1)	—	Itacuruba
Belo Jardim	2	Belo Jardim	Belo Jardim	Belo Jardim
		Serra do Vento (1)	Serra do Vento	Serra do Vento
Bezerros	2	Bezerros	Bezerros	Bezerros
		Sairé (1)	—	Sairé
Bodocó	1	Bodocó (1)	—	Bodocó
Bom Conselho	2	Bom Conselho	—	Bom Conselho
		Santa Terezinha (1)	—	Santa Terezinha
Bom Jardim	2	Bom Jardim	Bom Jardim	Bom Jardim
		—	Lagoa Comprida	Lagoa Comprida
Bonito	2	Bonito	—	Bonito
		Guabiraba (1)	—	Guabiraba
Brejo da Madre de Deus	3	Brejo da M. de Deus (1)	—	Brejo da M. de Deus
		Fazenda Nova (1)	—	Fazenda Nova
		Jataúba (1)	—	Jataúba
Buíque	1	Buíque (1)	—	Buíque
Cabo	4	Cabo	Cabo	Cabo
		—	Ilha	Ilha
		—	Mercês	Mercês
		—	Pontezinha	Pontezinha
Cabrobó	2	Cabrobó	—	Cabrobó
		Orocó (1)	—	Orocó
Camocim de São Félix	1	Camocim de S. Félix (1)	C. de São Félix	Camocim de S. Félix

VIAS DE COMUNICAÇÃO

I — CORREIOS, TELÉGRAFOS E TELEFONES

2. TRÁFEGO TELEGRÁFICO

a) Agências telegráficas do Departamento dos Correios e Telégrafos e da Rêde Ferroviária do Nordeste segundo a localização e as rêdes a que pertencem — 1959

MUNICIPIOS	AGÊNCIAS			LOCALIDADES SERVIDAS
	Quantidade	RÊDES		
		Telégrafo Nacional	Ferroviária do Nordeste	
Canhotinho	3	—	Canhotinho	Canhotinho
		—	Água Vermelha	Água Vermelha
		—	Paquevira	Paquevira
Carnaíba	1	Carnaíba (1)	Carnaíba	Carnaíba
Carpina	2	Carpina	Carpina	Carpina
		—	Lagoa do Carro	Lagoa do Carro
Caruaru	3	Caruaru (2)	Caruaru	Caruaru
		—	Gonçalves Ferreira	Gonçalves Ferreira
		—	Taquacetuba	Taquacetuba
Catende	1	Catende	Catende	Catende
Correntes	2	Correntes	—	Correntes
		Igatauá (1)	—	Igatauá
Cortês	1	—	Cortês	Cortês
Cupira	1	Cupira (1)	—	Cupira
Custódia	2	Custódia (1)	—	Custódia
		Betânia (1)	—	Betânia
Escada	4	Escada	Escada	Escada
		—	Barão de Suassuna	Barão de Suassuna
		—	Frexeiras	Frexeiras
		—	Timbó-Assú	Timbó-Assu
Exu	2	Exu (1)	—	Exu
		Timorante (1)	—	Timorante
Flores	2	Flores (1)	—	Flores
		Sitio dos Nunes (1)	—	Sitio dos Nunes
Floresta	2	Floresta (1)	—	Floresta
		Carqueja (1)	—	Carqueja
Gameleira	3	—	Gameleira	Gameleira
		—	Lôbo	Lôbo
		—	Cuiambuca	Cuiambuca
Garanhuns	3	Garanhuns (2)	Garanhuns	Garanhuns
		Brejão (1)	—	Brejão
		—	São João	São João
Glória do Goitá	2	Glória do Goitá (1)	—	Glória do Goitá
		Chã de Alegria (1)	—	Chã de Alegria
Goiana	1	Goiana	—	Goiana
Gravatá	3	Gravatá	Gravatá	Gravatá
		—	Ressurreição	Ressurreição
		—	Russinha	Russinha
Igarassu	3	Igarassu	—	Igarassu
		Itapissuma (1)	—	Itapissuma
		Itamaracá (1)	—	Itamaracá
Inajá	1	—	—	Inajá (Pôsto Telegráfico de Fôrça Pública)
Itapetim	1	Itapetim (1)	—	Itapetim

VIAS DE COMUNICAÇÃO

I — CORREIOS, TELÉGRAFOS E TELEFONES

2. TRÁFEGO TELEGRÁFICO

a) Agências telegráficas do Departamento dos Correios e Telégrafos e da Rêde Ferroviária do Nordeste segundo a localização e as rêdes a que pertencem — 1959

MUNICÍPIOS	AGÊNCIAS			LOCALIDADES SERVIDAS
	Quantidade	RÊDES		
		Telégrafo Nacional	Ferroviária do Nordeste	
Ipojuca	3	Ipojuca — Nossa Senhora do Ó (1)	— Mauá —	Ipojuca Mauá Nosso Senhora do Ó
Jaboatão	4	Jaboatão (1) — — —	Jaboatão Coqueiral Prazeres Vila M. Floriano	Jaboatão Coqueiral Prazeres Vila Marechal Floriano
João Alfredo	1	João Alfredo (1)	—	João Alfredo
Joaquim Nabuco	1	—	Joaquim Nabuco	Joaquim Nabuco
Jurema	1	Jurema	—	Jurema
Lagoa dos Gatos	1	Lagoa dos Gatos	—	Lagoa dos Gatos
Lajedo	1	Lajedo (1)	—	Lajedo
Limoeiro	2	Limoeiro —	Limoeiro Campo Grande	Limoeiro Campo Grande
Macaparana	1	Macaparana (1)	—	Macaparana
Maraial	4	— — — —	Maraial Florestal Frei Caneca Jaqueira	Maraial Florestal Frei Caneca Jaqueira
Moreno	2	— —	Moreno Tapera	Moreno Tapera
Nazaré da Mata	2	Nazaré da Mata (1) —	Nazaré da Mata Tracunhaém	Nazaré da Mata Tracunhaém
Olinda	1	Olinda (2)	—	Olinda
Orobó	2	Orobó (1) Chã do Rocha (1)	— —	Orobó Chã do Rocha
Ouricuri	1	Ouricuri (1)	—	Ouricuri
Palmares	4	Palmares — — —	Pamares Boa Sorte Piranji Santa Fé	Palmares Boa Sorte Piranji Santa Fé
Palmeirina	—	—	—	—
Panelas	1	Panelas	—	Panelas
Parnamirim	1	Parnamirim (1)	—	Parnamirim
Paudalho	3	— — —	Paudalho Mussurepe São S. do Ramo	Paudalho Mussurepe São Severino do Ramo

VIAS DE COMUNICAÇÃO

I — CORREIOS, TELÉGRAFOS E TELEFONES

2. TRAFEGO TELEGRÁFICO

a) Agências telegráficas do Departamento dos Correios e Telégrafos e da Rêde Ferroviária do Nordeste segundo a localização e as rêdes a que pertencem — 1959

MUNICÍPIOS	AGÊNCIAS			LOCALIDADES SERVIDAS
	Quantidade	RÊDES		
		Telégrafo Nacional	Ferroviária do Nordeste	
Paulista	1	Paulista	—	Paulista
Pedra	1	Pedra	—	Pedra
Pesqueira	3	Pesqueira (2)	Pesqueira	Pesqueira
		—	Ipanema	Ipanema
		—	Mimoso	Mimoso
Petrolândia	3	Petrolândia (1)	Petrolândia	Petrolândia
		—	Quixaba	Quixaba
		—	Volta	Volta
Petrolina	1	Petrolina (2)	—	Petrolina
Poção	—	—	—	—
Quipapá	5	—	Quipapá	Quipapá
		—	Água Branca	Água Branca
		—	Igarapeba	Igarapeba
		—	Iraci	Iraci
		—	Peri-Peri	Peri-Peri
RECIFE	14	Av. Guararapes — D. R.	—	—
		Av. Marquês de Olinda	—	—
		Aeropôrto Guararapes	—	—
		Assembl. Legislativa (1)	—	—
		Base Aérea (2)	—	—
		Encruzilhada	—	Encruzilhada, etc.
		Maciel Pinheiro	—	Maciel Pinheiro, etc.
		—	Arraial	Arraial
		—	Boa Viagem	Boa Viagem
		—	Central	Central
		—	Edgar Werneck	Edgar Werneck
		—	Ibura	Ibura
		—	Ipiranga	Ipiranga
		—	Tijipió	Tijipió
Ribeirão	6	—	Ribeirão	Ribeirão
		—	Aripibu	Aripibu
		—	José Mariano	José Mariano
		—	Linda Flor	Linda Flor
		—	Brejo	Brejo
		—	Progresso	Progresso
Riacho das Almas	—	—	—	—
Rio Formoso	6	Rio Formoso	—	Rio Formoso
		—	Cocau	Cocau
		—	Estácio Coimbra	Estácio Coimbra
		—	Horizonte	Horizonte
		—	Pereira Lima	Pereira Lima
		Tamandaré (1)	—	Tamandaré
Salgueiro	1	Salgueiro	—	Salgueiro
Sanharó	1	Sanharó (1)	Sanharó	Sanharó
Santa Cruz do Capibaribe	1	Stª C. do Capibaribe (1)	—	Stª Cruz do Capibaribe

VIAS DE COMUNICAÇÃO

I — CORREIOS, TELÉGRAFOS E TELEFONES

2. TRÁFEGO TELEGRÁFICO

a) Agências telegráficas do Departamento dos Correios e Telégrafos e da Rêde Ferroviária do Nordeste segundo a localização e as rêdes a que pertencem — 1959

MUNICÍPIOS	AGÊNCIAS			LOCALIDADES SERVIDAS
	Quantidade	RÊDES		
		Telégrafo Nacional	Ferroviária do Nordeste	
Stª Maria da Boa Vista	1	Stª Maria da B. Vista (1)	—	Stª Maria da Boa Vista
São Bento do Una	2	São Bento do Una Cachoeirinha (1)	— —	São Bento do Una Cachoeirinha
São Caetano	2	— —	São Caetano Tacaimbó	São Caetano Tacaimbó
São Joaquim do Monte	1	São Joaquim do Monte.	—	S. Joaquim do Monte
São José do Belmonte	3	S. José do Belmonte (1) Bom Nome (1) Mirandiba (1)	— — —	São José do Belmonte Bom Nome Mirandiba
São José do Egito	1	São José do Egito (1)	—	São José do Egito
São Lourenço da Mata	4	— — — —	S. Lourenço da Mata Camarajibe Tiuma Parada Lacerda	São Lourenço da Mata Camarajibe Tiuma Parada Lacerda
São Vicente Férrer	1	São Vicente Férrer (1)	—	São Vicente Férrer
Serra Talhada	1	Serra Talhada	—	Serra Talhada
Serrita	1	Serrita (1)	—	Serrita
Sertânia	4	Sertânia — — —	Sertânia Albuquerque Né Henrique Dias Pinto Ribeiro	Sertânia Albuquerque Né Henrique Dias Pinto Ribeiro
Sirinhaém	1	Sirinhaém	—	Sirinhaém
Surubim	1	Surubim	—	Surubim
Tabira	2	Tabira (1) Tuparetama (1)	— —	Tabira Tuparetama
Tacaratu	1	Tacaratu (1)	—	Tacaratu
També	1	També	—	També
Taquaritinga do Norte	1	Taquarit. do Norte (1)	—	Taquaritinga do Norte
Timbaúba	3	Timbaúba — —	Timbaúba Pureza Rosa e Silva	Timbaúba Pureza Rosa e Silva
Toritama	1	Toritama	—	Toritama
Triunfo	1	Triunfo	—	Triunfo
Vertentes	1	Vertentes	—	Vertentes
Vicência	2	Vicência (1) Murupé (1)	— —	Vicência Murupé
Vitória de Santo Antão	2	Vitória de S. Antão —	Vitória de S. Antão Pombos	Vitória de S. Antão Pombos

(1) — Agências telefônicas mantendo serviço telegráfico. (2) — Teletipo.

VIAS DE COMUNICAÇÃO

I — CORREIOS TELÉGRAFOS E TELEFONES

2. TRÁFEGO TELEGRÁFICO

b) Telegramas transmitidos segundo a natureza e o número de palavras — 1959

NATUREZA DO SERVIÇO			NÚMERO	
			Telegramas	Palavras
SERVIÇO INTERIOR:				
Transmitidos	Particulares	Ordinários	545 583	11 139 800
		Urgentes	71 197	1 237 218
		CDE	338	2 407
	Interurbanos		3 785	89 156
	Telegramas de serviço		66 627	1 275 401
	Oficiais pagos		54 446	803 988
	Oficiais		50 076	1 016 259
	Estaduais		37 479	741 172
	Congressistas		824	23 973
	Urbanos		47 024	1 051 498
	Cartas CTN		2 352	187 818
	Imprensa		2 319	214 602
	Rádios via nacional		220	2 764
Intermédio normal			1 293 614	29 862 494
Intermédio acidental			—	—
Recebidos	De qualquer natureza		1 066 748	17 741 606
	Telegramas de serviço		56 058	1 163 209
	Telegramas marítimos		—	—
SERVIÇO EXTERIOR:				
Transmitidos	Particulares		111	814
	Preteridos		—	—
	Cartas NLT		—	—
	Oficiais		—	—
	Imprensa		—	—
	Rádios (de e para bordo)		—	—
	Telegramas de serviço		—	—
Intermédio normal			2 700	54 995
Intermédio acidental			—	—
Recebidos	De qualquer natureza		2 534	53 323
	Telegramas de serviço		323	6 541

3. RECEITA ORÇAMENTÁRIA DA DIRETORIA REGIONAL DOS CORREIOS E TELÉGRAFOS — 1959

DISCRIMINAÇÃO	VALOR (Cr$)
Renda ordinária	53 756 785
Renda extraordinária	—
Renda de serviço oficial	2 018 939
TOTAL	55 775 724

VIAS DE COMUNICAÇÃO

I — CORREIOS, TELÉGRAFOS E TELEFONES

5. VALOR DO PATRIMÔNIO DA DIRETORIA REGIONAL DOS CORREIOS E TELÉGRAFOS — 1959

DISCRIMINAÇÃO	VALOR (Cr$)
Verba 1 — Pessoal	157 828 561
Verba 2 — Material	8 465 353
Verba 3 — Serviços e encargos	2 452 072
Verba 3 — Desenvolvimento econômico	3 163 110
Verba 4 — Obras, etc.	2 064 025
Abono Provisório — Encargos decorrentes da Lei 3351/59	39 792 259
TOTAL	213 765 380

5. VALOR DO PATRIMÔNIO DA DIRETORIA REGIONAL DOS CORREIOS E TELÉGRAFOS — 1959

DISCRIMINAÇÃO	VALOR (Cr$)
Próprios nacionais	37 848 655
Rêde telegráfica e telefônica	2 151 470
Aparelhos e instalações	1 804 520
Veículos	839 300
Biblioteca	8 445
Móveis	402 160
Ferramentas e materiais diversos	3 420 753
TOTAL	46 475 303

6. EMPRÊSAS TELEFÔNICAS DE USO PÚBLICO, EXISTENTES NO ESTADO, POR MUNICÍPIO — 1958

MUNICÍPIOS	Número de estações ou centros	NÚMERO DE APARELHOS					Número de assinantes	PESSOAL EMPREGADO			Número de municípios servidos
		DISTRIBUIÇÃO				TOTAL		SEXO		Total	
		A serviço da emprêsa	A serviço de reparti-ções	A serviço de particulares	A serviço público			Masculino	Feminino		
Aliança	3	3	2	45	—	50	50	2	4	6	4
Caruaru	1	2	5	43	2	52	52	2	2	4	—
Limoeiro	1	1	5	94	—	100	99	1	—	1	1
Nazaré da Mata	4	4	7	70	—	81	72	2	7	9	1
Pesqueira	3	1	12	176	11	200	183	2	3	5	5
RECIFE	13	31	1 165	10 315	45	11 556	11 480	135	34	169	9
Timbaúba	10	6	4	186	—	196	186	8	12	20	4
Vitória de Sto Antão	1	1	6	194	—	201	194	4	—	4	1
TOTAL	36	49	1 206	11 123	58	12 436	12 316	156	62	218	25

PROPRIEDADE IMOBILIÁRIA

I — TRANSMISSÕES DE IMÓVEIS

1. QUANTIDADE E VALOR DAS INSCRIÇÕES EFETUADAS NO RECIFE — 1958/1959

DISCRIMINAÇÃO	1958		1959	
	Número	Valor (Cr$ 1 000)	Número	Valor (Cr$ 1 000)
Compra e venda	1 762	386 243	2 148	447 377
Permuta	10	2 220	23	4 141
Dação	—	—	—	—
Constituição de dote	—	—	—	—
Doação	53	14 371	59	21 022
Divisão	10	809	21	4 847
Extinção de condomínio	—	—	—	—
Incorporação e desincorporação	—	—	—	—
Usufruto	—	—	—	—
Desapropriação	26	9 281	73	34 879
Partilha	177	52 471	164	79 640
Arrematação	8	2 472	—	—
Adjudicação	—	—	1	19
Usucapião	—	—	—	—
Remissão de Fôro	—	—	—	—
Outros	144	61 979	96	33 624
TOTAL	2 190	529 846	2 585	625 549

2. QUANTIDADE E VALOR DAS INSCRIÇÕES EFETUADAS NO ESTADO — 1954/1959

ANOS	SEGUNDO O NÚMERO			SEGUNDO O VALOR (Cr$ 1 000)		
	Capital	Interior	Estado	Capital	Interior	Estado
1954	3 394	21 115	24 509	411 950	258 174	670 124
1955	2 797	22 864	25 661	319 794	268 434	588 228
1956	3 048	24 305	27 353	363 520	402 973	766 493
1957	2 522	22 931	25 453	473 457	428 827	902 284
1958	2 190	(1) 20 783	22 973	529 846	(1) 499 283	1 029 129
1959	2 585	...	...	625 549	...	...

(1) — Dados sujeitos a revisão.

PROPRIEDADE IMOBILIÁRIA

II — INSCRIÇÕES DE HIPOTECAS

1. QUANTIDADE E VALOR DAS INSCRIÇÕES EFETUADAS NO RECIFE — 1958/1959

DISCRIMINAÇÃO		1958		1959	
		Número	Valor (Cr$ 1 000)	Número	Valor (Cr$ 1 000)
Segundo a categoria dos credores	Particulares, firmas comerciais ou industriais	226	105 974	216	197 991
	Bancos ou outros estabelecimentos de crédito	5	20 928	21	37 459
	Caixa Econômica	105	36 534	65	28 588
	Institutos de Pensões e Aposentadorias	52	27 105	40	17 132
	Caixas de Pensões e Aposentadorias	7	3 062	3	3 684
	Associações Beneficentes, Sindicatos e outros	30	13 468	—	—
	Emprêsas de financiamento de construções, loteamento, etc.	—	—	—	—
	Emprêsas de Seguros ou Capitalização	—	—	—	—
	Fazenda Pública Federal, Estadual ou Municipal	—	—	—	—
	TOTAL	425	207 071	345	284 854
Segundo a taxa anual	Até 5%	28	10 380	27	15 304
	Mais de 5 a 7%	57	17 810	82	36 674
	" " 7 a 8%	33	13 824	40	17 893
	" " 8 a 10%	22	29 304	25	90 720
	" " 10%	124	46 952	79	46 200
	Sem juros	90	50 776	43	19 790
	Não estipulados	71	38 025	49	58 273
	TOTAL	425	207 071	345	284 854
Segundo o valor	Até Cr$ 5 000,00	—	—	—	—
	Mais de 5 000,00 a 10 000,00	—	—	—	—
	" " 10 000,00 " 50 000,00	16	565	5	173
	" " 50 000,00 " 100 000,00	36	3 049	23	1 882
	" " 100 000,00 " 500 000,00	241	72 400	177	50 243
	" " 500 000,00 " 1 000 000,00	104	66 621	83	45 503
	" " 1 000 000,00 " 5 000 000,00	26	44 379	44	83 666
	" " 5 000 000,00 " 10 000 000,00	1	1 557	13	103 387
	" " 10 000 000,00	1	18 500	—	—
	TOTAL	425	207 071	345	284 854
Segundo o prazo	Até 6 meses	28	10 449	44	19 805
	Mais de 6 meses a 1 ano	60	16 469	93	42 092
	" " 1 ano " 2 anos	7	2 390	10	20 776
	" " 2 anos " 3 anos	3	2 698	4	2 200
	" " 3 " " 5 anos	40	31 260	23	17 351
	" " 5 " " 10 anos	117	47 386	74	112 720
	" " 10 " " 15 anos	31	11 443	7	3 443
	" " 15 " " 20 anos	48	27 228	28	13 942
	" " 20 "	7	6 263	19	8 982
	Indeterminado	84	51 485	43	43 543
	TOTAL	425	207 071	345	284 854

2. QUANTIDADE E VALOR DAS INSCRIÇÕES EFETUADAS NO ESTADO — 1954/1959

ANOS	SEGUNDO O NÚMERO			SEGUNDO O VALOR (Cr$ 1 000)		
	Capital	Interior	Estado	Capital	Interior	Estado
1954	406	311	717	104 536	719 576	824 112
1955	300	287	587	88 622	160 223	248 845
1956	450	337	787	144 896	96 280	241 176
1957	406	407	813	147 913	727 993	875 906
1958	425	(1) 471	896	207 071	(1) 188 206	395 277
1959	345	...	...	284 854	...	...

(1) — Dados sujeitos a revisão.

TÍTULOS MOBILIÁRIOS

1. MOVIMENTO DE TÍTULOS, NA BOLSA, SEGUNDO OS MESES — 1959

MESES	NÚMERO E VALOR EM MIL CRUZEIROS DAS OPERAÇÕES REALIZADAS									
	TOTAL		TÍTULOS PÚBLICOS						TÍTULOS PRIVADOS	
			TOTAL		FEDERAIS		ESTADUAIS			
	Número de títulos	Valor	Número de títulos	Valor	Número de títulos	Valor	Número de títulos	Valor	Número de títulos	Valor
Janeiro	130 100	16 171	40	25	40	25	—	—	130 060	16 146
Fevereiro	14 883	17 916	50	24	26	15	24	9	14 833	17 892
Março	13 753	15 375	254	116	254	116	—	—	13 499	15 259
Abril	183 518	33 085	10 694	9 546	10 401	9 406	293	140	172 824	23 539
Maio	16 677	10 196	490	298	432	277	58	21	16 187	9 898
Junho	10 659	19 627	1 141	319	987	251	154	68	9 518	19 308
Julho	2 881	1 347	471	186	118	76	353	110	2 410	1 161
Agôsto	4 525	1 760	81	26	—	—	81	26	4 444	1 734
Setembro	12 428	8 771	6 077	4 225	6 005	4 203	72	22	6 351	4 546
Outubro	31 540	2 549	20	10	20	10	—	—	31 520	2 539
Novembro	2 191	1 444	31	14	11	6	20	8	2 160	1 430
Dezembro	101 284	4 564	—	—	—	—	—	—	101 284	4 564
TOTAL	524 439	132 805	19 349	14 789	18 294	14 385	1 055	404	505 090	118 016

2. MOVIMENTO DOS TÍTULOS, NA BOLSA, NO PERÍODO — 1957/1959

ANOS	NÚMERO E VALOR EM MIL CRUZEIROS DAS OPERAÇÕES REALIZADAS									
	TOTAL		TÍTULOS PÚBLICOS						TÍTULOS PRIVADOS	
			TOTAL		FEDERAIS		ESTADUAIS			
	Número de títulos	Valor	Número de títulos	Valor	Número de títulos	Valor	Número de títulos	Valor	Número de títulos	Valor
1957	374 816	199 876	34 893	20 304	29 169	18 312	5 724	1 992	339 923	181 564
1958	302 362	303 915	11 551	5 313	4 933	3 212	6 618	2 101	290 811	298 602
1959	524 439	132 805	19 349	14 789	18 294	14 385	1 055	404	505 090	118 016

MOVIMENTO BANCÁRIO

I — TODOS OS BANCOS E CASAS BANCÁRIAS

1. NÚMERO DE ESTABELECIMENTOS E CAPITAL SEGUNDO A NACIONALIDADE E A CATEGORIA — 1957/1959

ANOS	NÚMERO DE ESTABELECIMENTOS EM 31-XII (1)					CAPITAL EM MIL CRUZEIROS EM 31 - XII (2)		
	TOTAL	Segundo a Nacionalidade		Segundo a Categoria		TOTAL	Segundo a Nacionalidade dos Estabelecimentos	
		Nacionais	Estrangeiros	Matrizes	Sucursais, filiais e agências		Nacionais	Estrangeiros
1957	73	70	3	9	64	387 000	372 000	15 000
1958	80	77	3	—	—	409 700	393 000	16 700
1959	92	88	4	23	69	507 700	491 000	16 700

(1) Exclusive os bancos da forma cooperativa. (2) Capital de bancos cuja matriz se encontra no Estado.

MOVIMENTO BANCÁRIO

I — TODOS OS BANCOS E CASAS BANCÁRIAS

2. PRINCIPAIS CONTAS DO ATIVO E DO PASSIVO

a) Especificação segundo a nacionalidade dos estabelecimentos

PRINCIPAIS CONTAS	SALDOS EM 31-XII (Cr$ 1 000)								
	TOTAL			SEGUNDO A NACIONALIDADE DOS ESTABELECIMENTOS					
				Nacionais			Estrangeiros		
	1957	1958	1959	1957	1958	1959	1957	1958	1959
ATIVO									
CAIXA	1 896 084	1 887 651	2 952 260	1 659 106	1 750 256	2 685 265	236 978	137 395	266 995
Em moeda corrente	481 776	538 349	718 442	457 394	517 696	693 843	24 382	20 653	24 599
Em depósito no Banco do Brasil	1 109 252	875 237	1 653 718	928 513	784 618	1 463 664	180 739	90 619	190 054
À ordem da Superintendência da Moeda e do Crédito	139 444	228 294	341 510	139 444	228 294	341 510	—	—	—
Em outras espécies	165 612	245 771	238 590	133 755	219 648	186 248	31 857	26 123	52 342
LETRAS DO TESOURO	—	—	21 500	—	—	21 500	—	—	—
TOTAL DE EMPRÉSTIMOS	8 045 047	9 583 370	12 109 841	7 739 348	9 160 136	11 589 140	305 699	423 234	520 701
EMPRÉSTIMOS EM CONTA—CORRENTE	3 633 804	4 098 740	4 710 602	3 492 910	3 938 938	4 510 854	140 894	159 802	199 748
Entidades Públicas	254 096	247 181	246 085	254 096	247 181	246 085	—	—	—
Autarquias	31 800	19 080	21 693	31 800	19 080	21 693	—	—	—
Bancos	362	362	362	362	362	362	—	—	—
Comércio	812 935	919 972	960 762	733 650	836 677	837 001	79 285	83 295	123 761
Indústria	1 787 303	1 940 104	2 045 975	1 725 752	1 863 601	1 970 263	61 556	76 503	75 712
Lavoura	626 923	788 846	1 151 192	626 923	788 846	1 151 192	—	—	—
Pecuária	60 521	126 609	198 573	60 521	126 609	198 573	—	—	—
Particulares	59 859	56 586	85 960	59 306	56 582	85 685	53	4	275
EMPRÉSTIMOS HIPOTECÁRIOS	37 844	66 507	99 660	37 844	66 507	99 660	—	—	—
TÍTULOS DESCONTADOS	4 373 399	5 418 123	7 299 579	4 208 594	5 154 691	6 978 626	164 805	263 432	320 953
Autarquias	—	—	84	—	—	84	—	—	—
Comércio	1 768 220	2 208 930	2 491 647	1 688 221	2 103 172	2 405 588	79 999	105 758	86 059
Indústria	1 877 253	2 387 216	3 760 448	1 795 646	2 257 103	3 538 914	81 607	130 113	221 534
Lavoura	199 110	214 824	348 447	199 110	214 824	348 447	—	—	—
Pecuária	10 777	51 586	40 730	10 777	51 586	40 730	—	—	—
Particulares	518 039	555 567	658 223	514 840	528 006	644 863	3 199	27 561	13 360
LETRAS A RECEBER DE CONTA PRÓPRIA	83 281	68 513	108 830	46 111	68 513	108 830	37 170	—	—
AGÊNCIAS NO PAÍS	3 455 216	13 221 642	17 269 206	3 441 021	13 141 161	17 192 582	14 195	80 481	76 624
CORRESPONDENTES NO PAÍS	144 110	194 992	169 895	142 323	174 412	138 144	1 787	20 580	31 751
CORRESPONDENTES NO EXTERIOR	8 190	17 649	27 641	7 198	16 427	24 441	992	1 222	3 200
CAPITAL A REALIZAR	42 850	22 234	94 288	41 809	22 234	94 288	1 041	—	—
OUTRAS CONTAS	20 119 756	22 069 511	27 986 733	19 546 208	21 316 914	27 040 241	573 548	752 597	946 492
TOTAL	33 794 534	47 065 562	60 718 694	32 623 124	45 650 053	58 872 931	1 171 410	1 415 509	1 845 763

MOVIMENTO BANCÁRIO

I — TODOS OS BANCOS E CASAS BANCARIAS

2. Principais Contas do Ativo e do Passivo

a) ESPECIFICAÇÃO SEGUNDO A NACIONALIDADE DOS ESTABELECIMENTOS

PRINCIPAIS CONTAS	SALDOS EM 31-XI (Cr$ 1 000)								
	TOTAL			SEGUNDO A NACIONALIDADE DOS ESTABELECIMENTOS					
				Nacionais			Estrangeiros		
	1957	1958	1959	1957	1958	1959	1957	1958	1959
PASSIVO									
CAPITAL AUTORIZADO	374600	409700	507700	359600	393000	491000	15000	16700	16700
AUMENTO DE CAPITAL	12400	—	52000	12400	—	52000	—	—	—
FUNDO DE RESERVA LEGAL	46582	57019	62151	43582	53719	58851	3000	3300	3300
FUNDO DE PREVISÃO	62987	78288	92417	62445	77747	92417	542	541	—
FUNDO DE AMORTIZAÇÃO DO ATIVO FIXO	21158	32893	45705	19890	30332	41687	1268	2561	4018
OUTRAS RESERVAS	44567	69014	75594	44567	69014	75594	—	—	—
DEPÓSITOS	7510537	8297585	11533933	7216510	7851893	10951267	294027	445692	582666
À VISTA E A CURTO PRAZO	6608382	7185030	10363054	6331482	6764891	9800936	276900	420139	562118
Entidades públicas	386747	445551	382539	386747	445551	382539	—	—	—
Autarquias	359156	442908	534387	359142	442893	534372	14	15	15
Compulsórios	51432	67889	89212	51432	67889	89212	—	—	—
Bancos	1106599	861626	1624124	1106599	861626	1624124	—	—	—
Contas-correntes sem limite	2458242	2670032	4100212	2299437	2419491	3764837	158805	250541	344375
Contas-correntes limitadas	796363	991294	955724	749988	929967	882419	46375	61327	73305
Contas-correntes populares	934399	1102392	1744238	933000	1100377	1742666	1399	2015	1572
Contas-correntes sem juros	69692	113908	140888	54499	95427	106331	15193	18481	34557
Contas-correntes de aviso	210420	265930	394852	188470	183391	291869	21950	82539	102983
Outros depósitos	129284	125386	196957	106755	125194	196252	22529	192	705
Saldos credores da conta de empréstimos	106048	98114	190921	95413	93085	186315	10635	5029	4606
A PRAZO	902155	1112555	170879	885028	1087002	1150331	17127	25553	20548
Entidades públicas	189	—	3210	189	—	3210	—	—	—
Autarquias	1500	—	—	1500	—	—	—	—	—
Compulsórios	2127	2156	2175	2127	2156	2175	—	—	—
Prazo fixo	833196	1029603	1056583	817039	1005031	1036518	16157	24572	20065
Aviso prévio	64143	80376	107842	63173	79395	107359	970	981	483
Outros depósitos	1000	420	1069	1000	420	1069	—	—	—
OUTRAS RESPONSABILIDADES	296436	401468	432056	280828	360840	374677	15608	40628	57379
Títulos redescontados	40553	72855	43003	40553	67910	43003	—	4945	—
Créditos de bancos	1250	—	—	1250	—	—	—	—	—
Letras a pagar	10562	7396	4271	10562	7396	4271	—	—	—
Letras hipotecárias	—	1674	1673	—	1674	1673	—	—	—
Outros créditos	244071	319543	383109	228463	283860	325730	15608	35683	57379
AGÊNCIAS NO PAÍS	5550756	16121105	20665241	5314818	15978887	20389605	235938	142218	275636
CORRESPONDENTES NO PAÍS	154994	162658	170933	149908	157024	162842	5086	5634	8091
AGÊNCIAS NO EXTERIOR	39916	38527	9035	—	—	—	39916	38527	9035
CORRESPONDENTES NO EXTERIOR	25357	24905	12062	23887	23207	9601	1470	1698	2461
RESULTADOS PENDENTES	543876	551692	677754	536554	540961	664447	7322	10731	13307
CONTAS DE COMPENSAÇÃO	19072734	20772645	26299370	18524605	20068459	25436640	548129	704186	862730
OUTRAS CONTAS	37634	48063	82743	33530	44970	72303	4104	3093	10440
TOTAL	33794534	47065562	60718694	32623124	45650053	58872931	1171410	1415509	1845763

NOTA: Por motivo de fôrça superior não foram observadas as normas de apresentação tabular dos dados.

MOVIMENTO BANCÁRIO

I — TODOS OS BANCOS E CASAS BANCÁRIAS

2. PRINCIPAIS CONTAS DO ATIVO E DO PASSIVO

b) Estabelecimentos nacionais

PRINCIPAIS CONTAS	SALDOS EM 31-XII (Cr$ 1 000)					
	Banco do Brasil			Outros bancos (1)		
	1957	1958	1959	1957	1958	1959
ATIVO						
CAIXA	181 755	165 216	244 306	1 477 351	1 585 040	2 440 959
Em moeda corrente	181 635	165 094	244 072	275 759	352 602	449 771
Em depósito no Bc. do Brasil	—	—	—	928 513	784 618	1 463 664
À ordem da Superintendência da Moeda e do Crédito	—	—	—	139 444	228 294	341 510
Em outras espécies	120	122	234	133 635	219 526	186 014
LETRAS DO TESOURO	—	—	—	—	—	21 500
TOTAL DOS EMPRÉSTIMOS	3 420 073	3 930 722	4 788 465	4 319 275	5 229 414	6 800 675
EMPRÉSTIMOS EM CONTA-CORRENTE	2 552 272	2 699 210	3 040 529	940 638	1 239 728	1 470 325
Entidades Públicas	253 496	246 931	246 085	600	250	—
Autarquias	31 800	19 080	9 773	—	—	11 920
Bancos	362	362	362	—	—	—
Comércio	292 860	313 367	374 115	440 790	523 310	462 886
Indústria	1 442 216	1 476 399	1 527 799	283 536	387 202	442 464
Lavoura	507 533	611 953	839 307	119 390	176 893	311 885
Pecuária	24 005	31 113	43 083	36 516	95 491	155 485
Particulares	—	—	—	59 806	56 582	85 685
EMPRÉSTIMOS HIPOTECÁRIOS	—	—	—	37 844	66 507	99 660
TÍTULOS DESCONTADOS	867 801	1 231 512	1 747 936	3 340 793	3 923 179	5 230 690
Autarquias	—	—	—	—	—	84
Comércio	301 254	390 899	575 800	1 386 967	1 712 273	1 829 788
Indústria	554 458	827 626	1 154 871	1 241 188	1 429 477	2 384 043
Lavoura	8 466	11 272	13 667	190 644	203 552	334 780
Pecuária	3 398	1 715	3 533	7 379	49 871	37 197
Particulares	225	—	65	514 615	528 006	644 798
LETRAS A RECEBER DE CONTA PRÓPRIA	40 191	62 665	95 626	5 920	5 848	13 204
AGÊNCIAS NO PAÍS	1 775 608	11 221 523	14 743 110	1 665 413	1 919 638	2 449 472
CORRESPONDENTES NO PAÍS	1 028	2 359	2 471	141 295	172 053	135 673
CORRESP. NO EXTERIOR	—	—	—	7 198	16 427	24 441
CAPITAL A REALIZAR	—	—	—	41 809	22 234	94 288
OUTRAS CONTAS	11 972 819	11 606 934	13 807 211	7 573 389	9 709 980	13 233 030
TOTAL	17 391 474	26 989 419	33 681 189	15 231 650	18 660 634	25 191 742
PASSIVO						
CAPITAL AUTORIZADO	—	—	—	359 600	393 000	491 000
AUMENTO DE CAPITAL	—	—	—	12 400	—	52 000
FUNDO DE RESERVA LEGAL	—	—	—	43 582	53 719	58 851
FUNDO DE PREVISÃO	—	—	—	62 445	77 747	92 417
FUNDO DE AMORTIZAÇÃO DO ATIVO FIXO	7 480	8 916	11 548	12 410	21 416	30 139
OUTRAS RESERVAS	—	—	—	44 567	69 014	75 594
DEPÓSITOS	2 360 117	2 164 661	2 999 771	4 856 393	5 687 232	7 951 496
À vista e a curto prazo	2 352 765	2 145 608	2 993 271	3 978 717	4 619 283	6 807 665
Entidades Públicas	321 279	432 087	348 713	65 468	13 464	33 226
Autarquias	309 529	348 768	449 765	49 613	94 125	84 607
Compulsórios	51 432	67 889	89 212	—	—	—
Bancos	1 106 599	861 626	1 624 124	—	—	—
Contas-correntes sem limites	411 213	241 755	258 178	1 888 224	2 177 736	3 506 659
Contas-correntes limitadas	15 052	17 859	21 440	734 936	912 108	860 979
Contas-correntes populares	54 945	74 547	74 087	878 055	1 025 830	1 668 579
Contas-correntes sem juros	8 325	10 349	27 123	46 174	85 078	79 208
Contas-correntes de aviso	—	—	—	188 470	183 391	291 869
Outros depósitos	72 885	86 394	97 052	33 870	38 800	99 200
Saldos credores da conta de empréstimos	1 506	4 334	3 577	93 907	88 751	182 738

MOVIMENTO BANCÁRIO

I — TODOS OS BANCOS E CASAS BANCÁRIAS

2. PRINCIPAIS CONTAS DO ATIVO E DO PASSIVO

b) Estabelecimentos nacionais

PRINCIPAIS CONTAS	SALDOS EM 31-XII (Cr$ 1 000)					
	Banco do Brasil			Outros bancos (1)		
	1957	1958	1959	1957	1958	1959
PASSIVO (conclusão)						
A PRAZO	7 352	19 053	6 500	877 676	1 067 949	1 143 831
Entidades Públicas	—	—	—	189	—	3 210
Autarquias	—	—	—	1 500	—	—
Compulsórios	2 127	2 156	2 175	—	—	—
Prazo fixo	4 452	16 701	4 314	812 587	988 330	1 032 204
Aviso prévio	773	196	11	62 400	79 199	107 348
Outros depósitos	—	—	—	1 000	420	1 069
OUTRAS RESPONSABILIDADES	107 828	112 798	167 497	173 000	248 042	207 180
Títulos redescontados	—	—	—	40 553	67 910	43 003
Créditos de bancos	—	—	—	1 250	—	—
Letras a pagar	—	—	—	10 562	7 283	4 271
Letras hipotecárias	—	—	—	—	1 674	1 673
Outros créditos	107 828	112 798	167 497	120 635	171 062	158 233
AGÊNCIAS NO PAÍS	2 837 051	12 975 840	16 613 043	2 477 767	3 003 047	3 775 662
CORRESPONDENTE NO PAÍS	4 334	2 073	2 806	145 574	154 951	160 036
CORRESPON. NO EXTERIOR	—	—	—	23 887	23 207	9 601
RESULTADOS PENDENTES	197 443	207 067	209 314	339 111	333 894	455 133
CONTAS DE COMPENSAÇÃO	11 877 221	11 518 064	13 676 310	6 647 384	8 550 395	11 760 330
OUTRAS CONTAS	—	—	—	33 530	44 970	72 303
TOTAL	17 391 474	26 989 419	33 681 189	15 231 650	18 660 634	25 191 742

(1) — Inclusive casas bancárias.

II — CAIXA ECONÔMICA FEDERAL

1. MOVIMENTO DE DEPÓSITOS — 1955/1959

ANOS	Cr$ 1 000					
	Saldo do ano anterior	Entradas durante o ano	Juros capitalizados	Total	Retiradas durante o ano	Saldo em favor dos depositantes
1955	352 566	750 708	12 405	1 115 679	723 252	392 427
1956	392 427	1 153 165	14 377	1 559 969	1 083 448	476 521
1957	476 522	1 555 157	17 006	2 048 685	1 443 802	604 883
1958	604 883	1 795 006	20 712	2 420 601	1 736 700	683 901
1959	683 901	2 368 419	23 283	3 075 603	2 342 688	732 915

COMÉRCIO

II — EXPORTAÇÃO DO PAÍS E DO ESTARNGEIRO

1. EXPORTAÇÃO GERAL, PELO PÔRTO DO RECIFE, SEGUNDO AS CLASSES E AS CATEGORIAS — 1959

CATEGORIAS	PARA O PAÍS		PARA O ESTRANGEIRO	
	Quantidade (t)	Valor (Cr$ 1 000)	Quantidade (t)	Valor (Cr$ 1 000)
CLASSE I — ANIMAIS VIVOS				
Animais vivos para outros fins	—	—	0	103
TOTAL DA CLASSE	—	—	0	103
CLASSE II — MATÉRIAS-PRIMAS EM BRUTO E PREPARADAS				
De origem animal	1 418	27 674	663	31 489
De origem vegetal	2 310	32 823	3 112	9 458
De origem mineral	2 814	22 429	7	86
Têxteis, naturais e artificiais	2 209	61 345	3 862	89 451
Óleos, gorduras, graxas e derivados de origem animal e vegetal	1 466	74 445	12 622	160 011
Combustíveis, lubrificantes, óleos minerais e seus produtos	9 501	47 144	—	—
TOTAL DA CLASSE	19 718	265 860	20 266	290 495
CLASSE IV — GÊNEROS ALIMENTÍCIOS E BEBIDAS				
Bebidas	1 847	54 630	—	—
Produtos de matadouro e caça	78	5 017	—	—
Produtos de pesca	60	5 891	216	40 355
Outros produtos animais	97	7 462	—	—
Cereais e seus produtos	2 513	34 446	—	—
Frutas e seus produtos	4 218	161 456	3 041	15 168
Açúcar, cacau, café, chá, especiarias e derivados	228 572	2 601 732	280 657	2 342 237
Outros vegetais e seus produtos	12 720	618 002	—	—
Forragens e prcdutos alimentícios para animais, exclusive cereais não moídos	3 251	23 909	4 611	35 596
Outros produtos alimentícios	523	26 654	—	—
TOTAL DA CLASSE	253 879	3 539 199	288 525	2 433 356
CLASSE V — PRODUTOS QUÍMICOS, FARMACÊUTICOS E SEMELHANTES				
Elementos e produtos químicos inorgânicos	1 279	28 133	—	—
Produtos químicos orgânicos	5 423	110 132	3 804	51 153
Preparações farmacêuticas e medicinais	2 262	17 774	—	—
Extratos curtientes e corantes. Matérias para curtume e pintura. Tintas	16	1 334	—	—
Óleos essenciais e produtos aromáticos, naturais e artificiais Perfumarias. Sabão e preparações para polimento, conservação e limpeza	88	3 690	—	—
Adubos manufaturados	124 563	324 703	—	—
Matérias-plásticas artificiais e resinas sintéticas	14	716	—	—
Produtos diversos das indústrias químicas	713	65 790	—	—
TOTAL DA CLASSE	134 358	552 272	3 804	51 153

COMÉRCIO

I — EXPORTAÇÃO PARA O PAÍS E O ESTRANGEIRO

1. EXPORTAÇÃO GERAL, PELO PÔRTO DO RECIFE, SEGUNDO AS CLASSES E AS CATEGORIAS — 1959

CATEGORIAS	PARA O PAÍS		PARA O ESTRANGEIRO	
	Quantidade (t)	Valor (Cr$ 1 000)	Quantidade (t)	Valor (Cr$ 1 000)
CLASSE VI — MAQUINARIA E VEÍCULOS, SEUS PERTENCES E ACESSÓRIOS				
Máquinas e aparelhos elétricos, seus pertences e acessórios	171	21 463	—	—
Máquinas motrizes, seus pertences e acessórios	7	2 424	—	—
Máquinas e instrumentos agrícolas, seus pertences e acessórios, exclusive tratores	1	170	—	—
Máquinas e aparelhos para transporte e elevação; de terraplenagem, construção e conservação de estradas; para perfuração e extração; para tratamento de pedras, terras e outras substâncias sólidas semelhantes. Bombas para líquidos	2	862	—	—
Máquinas e aparelhos para indústria têxtil, seus pertences e acessórios	0	89	—	—
Máquinas e aparelhos para outras indústrias, seus pertences e acessórios	24	9 557	—	—
Outras máquinas e aparelhos; pertences e acessórios, não incluídos em classe própria de máquinas e aparelhos	57	24 862	—	—
Veículos, seus pertences e acessórios	137	14 168	—	—
TOTAL DA CLASSE	399	73 595	—	—
CLASSE VII — MANUFATURAS CLASSIFICADAS SEGUNDO A MATÉRIA-PRIMA				
De peles e couros	3	267	—	—
De borracha, ebonite e semelhantes	232	55 507	—	—
De madeira e cortiça	27	1 338	—	—
Papel e artigos de papel	3 135	134 068	—	—
De minerais não metálicos	102 614	552 437	—	—
De metais	745	47 386	—	—
De têxteis	4 390	709 877	1	233
TOTAL DA CLASSE	111 146	1 500 880	1	233
CLASSE VIII — ARTIGOS MANUFATURADOS DIVERSOS				
Aparelhos e material para instalações sanitárias, de aquecimento e iluminação	16	597	—	—
Móveis e acessórios	47	3 846	—	—
Roupas feitas	3	1 400	—	—
Calçados	3	947	—	—
Aparelhos, instrumentos e objetos profissionais e científicos; relógios; seus pertences e acessórios	5	703	—	—
Artigos de armarinho e para uso pessoal. Brinquedos e jogos. Artigos desportivos e ginásticos	6	1 254	—	—
Artigos para escritório, desenho e colégio, exclusive papel	1	312	—	—
Outros artigos manufaturados, diversos	76	10 124	—	—
TOTAL DA CLASSE	157	19 183	—	—
CLASSE IX — OURO, MOEDAS, TRANSAÇÕES ESPECIAIS				
Transações especiais	682	27 575	0	2
TOTAL DA CLASSE	682	27 575	0	2
TOTAL GERAL	520 339	5 978 564	312 596	2 775 342

COMÉRCIO

I — EXPORTAÇÃO PARA O PAIS E O ESTRANGEIRO

2. PRINCIPAIS PRODUTOS EXPORTADOS PARA O PAÍS, PELO PÔRTO DO RECIFE, SEGUNDO O PÊSO — 1957/1959

PRODUTOS	QUANTIDADE (t)		
	1957	1958	1959
Abacaxi	15	—	18
Açúcar	270 902	198 859	228 097
Adubos fosfatados	17 590	78 833	123 740
Aguardente	1 966	589	688
Alcool	8 558	7 447	4 938
Algodão em pluma	2 135	1 098	261
Algodão em "linters", piolho, resíduos, etc.	879	1 633	929
Biscoitos	13	15	—
Café em grão	817	1 739	—
Cal	1 316	1 335	938
Calçado de couro	3	2	3
Confeitos e bombons	578	513	456
Cebolas	371	609	460
Cimento	128 644	96 239	91 301
Cigarros	5	0	—
Cobertores e colchas de algodão	351	92	79
Côcos	4 432	2 552	1 775
Cordoalha de matérias têxteis não especificadas	77	224	230
Couros e peles	1 518	1 348	1 345
Doces	3 141	3 479	2 810
Explosivos não especificados	2	12	5
Farinha de mandioca	8	21	37
Farinha de trigo	567	37	965
Farelo de cereais não especificados	1 344	1 257	3 248
Feijão	149	180	1 674
Fios de algodão para qualquer fim	31	14	29
Flandres em lâminas e obras	502	356	175
Manufaturas de ferro e aço	1 070	947	622
Massa e extrato de tomate	9 138	7 398	5 007
Medicamentos alopáticos	395	369	2 262
Milho em grão	—	13	1 330
Óleo de caroço de algodão para alimentação	8 732	4 982	4 987
Óleo de caroço de algodão para indústria	6 052	2 548	—
Óleo de mamona	99	294	874
Papel de embrulho	712	500	2 471
Pólvora	108	94	169
Retalhos metálicos	930	838	906
Sacos de algodão	309	320	300
Sacos de aniagem	2 973	1 749	1 971
Tecidos de algodão	4 249	2 458	1 699
Tecidos de caroá	4	11	8
Toalhas de algodão	17	14	2
Outros produtos	41 863	37 969	33 460
TOTAL	522 565	458 987	520 339

COMÉRCIO

II — EXPORTAÇÃO PARA O PAÍS E O ESTRANGEIRO

3. PRINCIPAIS PRODUTOS EXPORTADOS PARA O PAÍS, PELO PÔRTO DO RECIFE, SEGUNDO O VALOR — 1957/1959

PRODUTOS	VALOR (Cr$ 1 000)		
	1957	1958	1959
Abacaxi	275	—	70
Açúcar	2 470 780	1 863 002	2 579 067
Adubos fosfatados	29 635	122 374	320 636
Aguardente	32 337	8 275	16 380
Alcool	105 202	90 843	66 272
Algodão em pluma	90 839	54 017	19 355
Algodão em "linters", piolho, resíduos, etc.	10 032	24 802	21 013
Biscoitos	391	474	—
Café em grão	28 810	62 559	—
Cal	6 478	6 732	6 155
Calçado de couro	434	310	947
Confeitos e bombons	15 907	16 441	20 155
Cebolas	2 487	9 917	6 252
Cimento	202 238	250 902	318 124
Cigarros	616	73	—
Cobertores e colchas de algodão	24 320	7 449	10 061
Côcos	40 224	27 245	28 399
Cordoalha de matérias têxteis não especificadas	2 489	13 330	15 258
Couros e peles	59 912	25 671	25 276
Doces	83 848	113 531	132 380
Explosivos não especificados	352	1 720	1 211
Farinha de mandioca	95	231	488
Farinha de trigo	6 492	427	16 264
Farelo de cereais não especificados	5 835	7 568	23 855
Feijão	1 924	1 445	37 248
Fios de algodão para qualquer fim	809	565	1 801
Flandres em lâminas e obras	17 031	18 771	13 310
Manufaturas de ferro e aço	15 394	31 373	36 472
Massa e extrato de tomate	366 896	337 810	279 320
Medicamentos alopáticos	18 840	20 666	17 774
Milho em grão	—	101	9 238
Óleo de caroço de algodão para alimentação	353 791	234 016	278 334
Óleo de caroço de algodão para indústria	161 190	72 614	—
Óleo de mamona	3 220	7 879	35 777
Papel de embrulho	9 451	11 822	110 381
Pólvora	9 993	8 225	22 863
Retalhos metálicos	4 426	4 457	12 043
Sacos de algodão	25 318	28 965	44 684
Sacos de aniagem	153 476	96 352	142 132
Tecidos de algodão	553 256	464 566	481 361
Tecidos de caroá	248	543	807
Toalhas de algodão	2 468	1 842	384
Outros produtos	721 604	658 400	827 017
TOTAL	5 639 363	4 708 305	5 978 564

COMÉRCIO

I — EXPORTAÇÃO PARA O PAÍS E O ESTRANGEIRO

4. PRINCIPAIS PRODUTOS EXPORTADOS PARA O ESTRANGEIRO, PELO PÔRTO DO RECIFE, SEGUNDO O PÊSO — 1957/1959

PRODUTOS	QUANTIDADE (t)		
	1957	1958	1959
Abacaxi	10 166	4 623	3 022
Açúcar	252 043	323 005	275 458
Adubos fosfatados	—	260	—
Álcool	—	1 919	3 804
Algodão em pluma	851	1 673	152
Algodão em "linters", piolho, resíduos, etc.	1 177	378	288
Bagas de mamona	4 111	1 808	2 112
Cascos, unhas e chifres de animais	79	60	40
Couros e peles	162	183	600
Café em grão	6 486	3 822	3 705
Côcos	—	21	2
Farelo de caroço de algodão	—	—	4 611
Fibra de caroá	35	21	70
Fibra de gravatá, pita, sisal, etc.	429	1 828	3 337
Lagosta frigorificada	156	191	216
Milho em grão	—	—	—
Óleo de mamona	11 223	15 369	12 404
Óleo de oiticica	44	706	—
Sementes para extração de óleo não especificadas	537	507	—
Sucos de frutas	11	3	6
Tecidos de algodão	11	99	1
Outros produtos	434	545	2 768
TOTAL	287 955	357 021	312 596

5. PRINCIPAIS PRODUTOS EXPORTADOS PARA O ESTRANGEIRO, PELO PÔRTO DO RECIFE, SEGUNDO O VALOR — 1957/1959

PRODUTOS	VALOR (Cr$ 1 000)		
	1957	1958	1959
Abacaxi	52 621	20 638	14 415
Açúcar	1 848 369	1 881 499	2 253 455
Adubos fosfatados	—	379	—
Alcool	—	39 453	51 153
Algodão em pluma	18 937	23 035	14 152
Algodão em "linters", piolho, resíduos, etc.	2 621	1 475	10 349
Bagas de mamona	17 245	5 982	7 393
Cascos, unhas e chifres de animais	336	305	239
Couros e peles	5 285	9 387	31 099
Café em grão	117 162	77 656	78 766
Côcos	—	235	50
Farelo de caroço de algodão	—	—	35 596
Fibra de caroá	174	80	411
Fibra de gravatá, pita, sisal, etc.	1 784	19 241	64 361
Lagosta frigorificada	3 164	18 804	40 355
Milho em grão	—	—	—
Óleo de mamona	73 801	70 478	149 440
Óleo de oiticica	463	13 577	—
Sementes para extração de óleo não especificadas	2 529	1 807	—
Sucos de frutas	109	124	270
Tecidos de algodão	2 545	20 780	233
Outros produtos	14 111	17 075	23 605
TOTAL	2 161 256	2 222 010	2 775 342

COMÉRCIO

I — EXPORTAÇÃO PARA O PAÍS E O ESTRANGEIRO

6. EXPORTAÇÃO PARA O PAÍS, PELO PÔRTO DO RECIFE, SEGUNDO O DESTINO E O PÊSO — 1957/1959

DESTINOS	QUANTIDADE (t)		
	1957	1958	1959
Rondônia	1 805	1 393	1 709
Acre	1 463	1 055	1 846
Amazonas	19 627	14 969	15 796
Rio Branco	316	258	92
Pará	48 830	40 148	45 223
Amapá	691	2 935	1 242
Maranhão	15 530	11 970	15 501
Piauí	3 323	1 862	3 376
Ceará	61 839	78 437	53 420
Rio Grande do Norte	10 249	9 962	2 630
Paraíba	65	191	100
Alagoas	991	2 001	4 328
Fernando de Noronha	80	217	65
Sergipe	1 376	5 797	3 168
Bahia	14 544	32 195	16 800
Minas Gerais	2 275	1 663	1 100
Espírito Santo	2 445	769	2 307
Rio de Janeiro	1 325	421	31
Distrito Federal	105 827	84 189	117 686
São Paulo	122 990	68 151	123 931
Paraná	6 491	2 503	5 629
Santa Catarina	5 440	4 069	330
Rio Grande do Sul	93 379	91 887	95 493
Mato Grosso	2	20	63
Goiás	57	76	186
Para Bordo	1 605	1 849	8 287
TOTAL	522 565	458 987	520 339

7. EXPORTAÇÃO PARA O PAÍS, PELO PÔRTO DO RECIFE, SEGUNDO O DESTINO E O VALOR — 1957/1959

DESTINOS	VALOR (Cr$ 1 000)		
	1957	1958	1959
Rondônia	28 152	24 805	38 575
Acre	19 557	16 592	39 894
Amazonas	219 304	196 942	272 317
Rio Branco	2 670	2 296	1 623
Pará	481 584	592 586	759 777
Amapá	11 752	29 158	17 695
Maranhão	169 509	150 998	206 472
Piauí	28 100	23 421	41 299
Ceará	289 257	476 569	396 633
Rio Grande do Norte	30 965	37 734	30 369
Paraíba	395	9 823	3 791
Alagoas	3 485	8 139	8 893
Fernando de Noronha	965	3 286	1 283
Sergipe	4 374	16 545	11 727
Bahia	266 969	302 363	222 747
Minas Gerais	62 391	40 000	27 772
Espírito Santo	51 624	26 496	49 361
Rio de Janeiro	6 019	14 454	1 349
Distrito Federal	1 283 426	996 673	1 200 821
São Paulo	1 661 681	911 490	1 649 584
Paraná	88 464	27 040	43 839
Santa Catarina	69 732	49 602	15 456
Rio Grande do Sul	848 886	739 156	906 796
Mato Grosso	89	293	1 325
Goiás	2 772	1 779	3 155
Para Bordo	7 241	10 065	26 011
TOTAL	5 639 363	4 708 305	5 978 564

COMÉRCIO

I — EXPORTAÇÃO PARA O PAÍS E O ESTRANGEIRO

8. EXPORTAÇÃO PARA O ESTRANGEIRO, PELO PÔRTO DO RECIFE, SEGUNDO O DESTINO E O PÊSO — 1957/1959

DESTINOS	QUANTIDADE (t)		
	1957	1958	1959
ÁFRICA			
Abissínia	15	—	—
África Equatorial Francesa	—	—	1 200
Argélia	—	8	60
Egito	40 446	10 375	—
Marrocos Francês	16	—	7 403
Marrocos Espanhol	—	30 566	—
Sudão	—	—	9 516
Tunísia	—	—	17 381
TOTAL	40 477	40 949	35 566
AMÉRICA DO NORTE E CENTRAL			
Canadá	1 288	550	459
Estados Unidos	9 135	12 741	9 849
TOTAL	10 423	13 291	10 308
AMÉRICA DO SUL			
Argentina	9 249	19 915	2 762
Chile	20 127	15 750	—
Paraguai	4	293	39
Peru	—	5	—
Uruguai	40	2 464	33 703
TOTAL	29 420	38 427	36 504
ÁSIA			
Ceilão	4 811	28 757	53 281
China	—	27 683	—
Israel	11 176	11 000	10 717
Japão	525	12 822	13 090
Jordânia	—	—	3 556
Malásia e Singapura	—	1 016	—
Paquistão	16 764	—	—
TOTAL	33 276	81 278	80 644
EUROPA			
Alemanha	4 385	1 639	811
Áustria	—	297	—
Dinamarca	298	120	65
Espanha	27 961	—	6 208
Finlândia	10 959	10 500	—
França	6 515	31 037	64 515
Grã Bretanha	109 924	36 885	52 664
Grécia	30	210	—
Holanda	4 305	33 524	1 828
Hungria	—	—	115
Islândia	888	—	11
Itália	1 502	45 720	6 809
Iugoslávia	27	65	—
Noruega	4	55	140
Polônia	345	—	1 756
Portugal	5 500	16 256	11 529
Suécia	0	—	—
Suíça	170	—	—
Tcheco-Eslováquia	964	100	400
Trieste	38	—	—
União Belgo-Luxemburguesa	161	422	337
TOTAL	173 976	176 830	147 188
R E S U M O			
África	40 477	40 949	35 566
Américas	39 843	51 718	46 812
Ásia	33 276	81 278	80 644
Europa	173 976	176 830	147 188
Destino ignorado	383	429	2 386
A Ordem	—	5 817	—
TOTAL	287 955	357 021	312 596

COMÉRCIO

I — EXPORTAÇÃO PARA O PAÍS E O ESTRANGEIRO

9. EXPORTAÇÃO PARA O ESTRANGEIRO, PELO PÔRTO DO RECIFE, SEGUNDO O DESTINO E VALOR — 1957/1959

DESTINOS	VALOR (Cr$ 1 000)		
	1957	1958	1959
ÁFRICA			
Abissínia	279	—	—
África Equatorial Francesa	—	—	8 423
Argélia	—	200	1 002
Egito	229 800	58 214	—
Marrocos Francês	262	—	67 934
Marrocos Espanhol	—	183 141	—
Sudão	—	—	67 981
Tunísia	—	—	171 342
TOTAL	230 341	241 555	316 684
AMÉRICA DO NORTE E CENTRAL			
Canadá	7 596	2 449	4 188
Estados Unidos	59 936	85 987	158 282
TOTAL	67 532	88 436	162 470
AMÉRICA DO SUL			
Argentina	57 969	127 891	11 402
Chile	218 059	113 376	—
Paraguai	720	8 006	884
Peru	—	48	—
Uruguai	142	47 336	285 622
TOTAL	276 890	296 657	297 908
ÁSIA			
Ceilão	26 554	167 471	468 756
China	—	146 957	—
Israel	87 017	64 857	94 827
Japão	10 746	97 046	120 985
Jordânia	—	—	34 791
Malásia e Singapura	—	4 925	—
Paquistão	152 782	—	—
TOTAL	277 099	481 256	719 359
EUROPA			
Alemanha	17 496	7 533	18 979
Áustria	—	1 302	—
Dinamarca	4 053	1 407	2 601
Espanha	247 207	—	57 939
Finlândia	99 978	55 074	—
França	91 551	205 700	510 325
Grã Bretanha	701 835	212 210	385 988
Grécia	532	2 457	—
Holanda	22 875	223 641	20 551
Hungria	—	—	3 223
Islândia	10 446	—	434
Itália	27 019	221 284	66 930
Iugoslávia	3 551	13 035	—
Noruega	70	491	2 304
Polônia	7 173	—	39 746
Portugal	58 687	117 742	121 262
Suécia	15	—	—
Suiça	1 354	—	—
Tcheco-Eslováquia	5 436	1 362	6 252
Trieste	689	—	—
União Belgo-Luxemburguesa	2 853	4 661	12 850
TOTAL	1 302 820	1 067 899	1 249 384
R E S U M O			
África	230 341	241 555	316 684
Américas	344 422	385 093	460 378
Ásia	277 099	481 256	719 359
Europa	1 302 820	1 067 899	1 249 384
Destino ignorado	6 574	16 568	29 537
A Ordem	—	29 639	—
TOTAL	2 161 256	2 222 010	2 775 342

COMÉRCIO

I — EXPORTAÇÃO PARA O PAÍS E O ESTRANGEIRO

10. RESUMO DA EXPORTAÇÃO GERAL PELO PÔRTO DO RECIFE — 1950/1959

ANOS	PARA O PAÍS		PARA O ESTRANGEIRO		GERAL	
	Quantidade (t)	Valor (Cr$ 1000)	Quantidade (t)	Valor (Cr$ 1000)	Quantidade (t)	Valor (Cr$ 1000)
1950	432 172	2 132 848	56 197	283 001	488 369	2.415 849
1951	482.542	2 468 560	57 953	383 122	540 495	2 851 682
1952	402 640	2 287 421	49 402	206 980	452 042	2 494 401
1953	410 294	2 500 060	209 084	461 212	619 378	2 961 272
1954	476 517	3 304 599	163 608	604 144	640 125	3 908 743
1955	447 419	4 003 656	360 114	1 749 255	807 533	5 752 911
1956	678 194	6 136 066	34 036	310 728	712 230	6 446 794
1957	522 565	5 639 363	287 955	2 161 256	810 520	7 800 619
1958	458 987	4 708 305	357 021	2 222 010	816 008	6 930 315
1959	520 339	5 978 564	312 596	2 775 342	832 935	8 753 906

11. EXPORTAÇÃO DE AÇÚCAR, PELO PÔRTO DO RECIFE, SEGUNDO O DESTINO, O TIPO, O PÊSO E O VALOR — SAFRAS 1956/1957 A 1958/1959

DESTINO	TIPO	1956/1957		1957/1958		1958/1959	
		Quantidade (t)	Valor Cr$ 1 000)	Quantidade (t)	Valor Cr$ 1 000)	Quantidade (t)	Valor (Cr$ 1 000)
PARA O PAIS							
Rondônia	Cristal	561	6 541	1 329	16 671	1 227	18 646
	Refinado	624	7 524	51	728	57	992
	Não especificado	234	3 041	—	—	—	—
	TOTAL	1 419	17 106	1 380	17 399	1 284	19 638
Acre	Cristal	651	7 062	942	9 704	1 085	13 884
	Refinado	371	4 951	260	3 373	227	3 683
	Não especificado	69	747	—	—	—	—
	TOTAL	1 091	12 760	1 202	13 077	1 312	17 567
Amazonas	Cristal	5 937	63 209	8 296	83 106	7 696	97 549
	Refinado	637	7 654	292	4 007	168	2 279
	Não especificado	—	—	30	280	—	—
	TOTAL	6 574	70 863	8 618	87 393	7 864	99 828
Rio Branco	Cristal	96	1 115	96	979	36	493
	Refinado	12	195	6	80	—	—
	Não especificado	—	—	—	—	48	816
	TOTAL	108	1 310	102	1 059	84	1 309
Pará	Cristal	13 361	135 548	18 061	178 433	21 497	248 801
	Refinado	701	9 046	961	11 885	917	12 180
	Não especificado	919	8 995	311	3 175	1 114	13 483
	TOTAL	14 981	153 589	19 333	193 493	23 528	274 464
Amapá	Cristal	282	2 992	353	3 526	284	3 442
	Refinado	3	42	—	—	6	102
	Não especificado	48	492	—	—	—	—
	TOTAL	333	3 526	353	3 526	290	3 544
Maranhão	Cristal	4 643	47 999	6 347	58 153	7 685	89 823
	Refinado	395	5 329	247	3 314	298	4 636
	Mascavado	3	29	—	—	—	—
	Não especificado	74	758	122	1 216	2	21
	TOTAL	5 115	54 115	6 716	62 683	7 985	94 480
Piauí	Cristal	828	8 558	836	8 593	2 281	28 682
	Refinado	20	263	10	135	14	164
	Não especificado	11	119	5	61	10	145
	TOTAL	859	8 940	851	8 789	2 305	28 991

COMÉRCIO

I — EXPORTAÇÃO PARA O PAÍS E O ESTRANGEIRO

11. EXPORTAÇÃO DE AÇÚCAR, PELO PÔRTO DO RECIFE, SEGUNDO O DESTINO, O TIPO, O PESO E O VALÔR - SAFRAS 1956/1957 A 1958/1959

DESTINO	TIPO	1956/1957		1957/1958		1958/1959	
		Quantidade (t)	Valor (Cr$ 1000)	Quantidade (t)	Valor (Cr$ 1000)	Quantidade (t)	Valor (Cr$ 1000)
PARA O PAÍS (continuação)							
Ceará	Cristal	12 991	108 369	20 636	195 584	32 238	313 814
	Refinado	758	8 534	717	8 218	478	5 583
	Não especificado	1 434	13 572	150	1 402	90	883
	TOTAL	15 183	130 475	21 503	205 204	32 806	320 280
Rio Grande do Norte	Cristal	462	4 352	413	4 138	64	739
	Refinado	26	308	18	228	—	—
	Demerara	—	—	—	—	25	236
	Não especificado	46	489	26	275	4	39
	TOTAL	534	5 649	457	4 641	93	1 014
Paraíba	Cristal	3	26	—	—	15	140
	TOTAL	3	26	—	—	15	140
Alagôas	Cristal	1	5	1	7	—	—
	Refinado	81	1 132	—	—	—	—
	TOTAL	82	1 137	1	7	—	—
Fernando de Noronha	Cristal	12	110	21	193	—	—
	Não especificado	3	29	3	26	—	—
	TOTAL	15	139	24	219	—	—
Sergipe	Cristal	—	—	—	—	30	358
	TOTAL	—	—	—	—	30	358
Bahia	Cristal	2 843	27 063	5 749	56 360	3 443	38 137
	Refinado	151	1 360	57	714	22	360
	Não especificado	179	1 817	76	781	306	3 416
	TOTAL	3 173	30 240	5 882	57 855	3 771	41 913
Minas Gerais	Cristal	1 284	12 318	210	2 123	127	1 350
	Refinado	210	2 682	60	760	—	—
	TOTAL	1 494	15 000	270	2 883	127	1 350
Espírito Santo	Cristal	1 613	15 972	—	—	862	9 398
	Refinado	175	1 608	—	—	30	470
	TOTAL	1 788	17 580	—	—	892	9 868
Rio de Janeiro	Cristal	—	—	54	631	—	—
	TOTAL	—	—	54	631	—	—
Distrito Federal	Cristal	103 213	857 600	58 574	507 229	60 635	619 616
	Refinado	416	3 905	18	180	14	152
	Mascavado	372	2 194	—	—	—	—
	Não especificado	559	5 117	18	214	3	24
	TOTAL	104 560	868 816	58 610	507 623	60 652	619 792
São Paulo	Cristal	149 738	1 298 038	18 512	161 211	37 979	412 577
	Refinado	309	2 463	14	178	—	—
	Demerara	12	104	—	—	—	—
	Não especificado	1 949	16 509	598	5 107	—	—
	TOTAL	152 008	1 317 108	19 124	166 496	37 979	412 577
Paraná	Cristal	11 639	115 068	200	2 000	1	16
	TOTAL	11 639	115 068	200	2 000	1	16
Santa Catarina	Cristal	719	7 201	321	3 095	33	426
	Refinado	2	28	—	—	—	—
	TOTAL	721	7 229	321	3 095	33	426
Rio Grande do Sul	Cristal	45 076	453 423	29 433	277 878	34 248	412 707
	Refinado	8 290	113 846	1 211	15 831	2 303	37 715
	Branco	2 632	36 380	503	6 983	376	6 559
	Mascavado	—	—	6	32	—	—
	Não especificado	1 597	16 732	273	2 839	313	4 587
	TOTAL	57 595	620 381	31 426	2 839	37 240	461 568

COMÉRCIO

I — EXPORTAÇÃO PARA O PAÍS E O ESTRANGEIRO

11. EXPORTAÇÃO DE AÇÚCAR, PELO PÔRTO DO RECIFE, SEGUNDO O DESTINO, O TIPO, O PÊSO E O VALOR — SAFRAS 1956/1957 A 1958/1959

DESTINO	TIPO	1956/1957		1957/1958		1958/1959	
		Quantidade (t)	Valor Cr$ 1 000)	Quantidade (t)	Valor Cr$ 1 000)	Quantidade (t)	Valor (Cr$ 1 000)
PARA O PAÍS (conclusão)							
Mato Grosso	Cristal	—	—	—	—	6	79
	TOTAL	—	—	—	—	6	79
Goiás	Cristal	—	—	—	—	12	165
	TOTAL	—	—	—	—	12	165
PARA O ESTRANGEIRO							
África Equatorial Francesa	Cristal	—	—	—	—	1 200	8 425
	TOTAL	—	—	—	—	1 200	8 425
Argentina	Cristal	—	—	15 000	98 868	—	—
	TOTAL	—	—	15 000	98 868	—	—
Ceilão	Cristal	8 941	49 346	—	—	16 565	152 310
	Demerara	—	—	19 758	107 230	22 790	151 928
	TOTAL	8 941	49 346	19 758	107 230	39 355	304 238
Chile	Cristal	20 126	218 027	15 750	113 375	—	—
	TOTAL	20 126	218 027	15 750	113 375	—	—
China	Demerara	—	—	27 683	146 958	—	—
	TOTAL	—	—	27 683	146 958	—	—
Egito	Demerara	—	—	50 821	288 014	—	—
	TOTAL	—	—	50 821	288 014	—	—
Espanha	Cristal	10 786	94 176	1 807	16 158	—	—
	Demerara	14 960	134 596	—	—	2 667	22 528
	TOTAL	25 746	228 772	1 807	16 158	2 667	22 528
Finlândia	Cristal	10 953	99 978	6 807	35 706	—	—
	Demerara	—	—	3 693	19 369	—	—
	TOTAL	10 958	99 978	10 500	55 075	—	—
França	Demerara	—	—	20 765	98 888	29 207	82 998
	TOTAL	—	—	20 765	98 888	29 207	82 998
Grã Bretanha	Cristal	5 245	45 675	9 724	55 296	11 367	80 065
	Demerara	35 250	304 456	73 597	363 824	56 704	401 077
	TOTAL	40 495	350 131	83 321	419 120	68 071	481 142
Holanda	Demerara	—	—	35 664	232 966	2 773	18 694
	TOTAL	—	—	35 664	232 966	2 773	18 694
Irlanda	Demerara	850	9 561	—	—	—	—
	TOTAL	850	9 561	—	—	—	—
Israel	Cristal	5 588	53 855	16 588	98 019	10 717	94 827
	TOTAL	5 588	53 855	16 588	98 019	10 717	94 827
Itália	Demerara	—	—	44 829	204 055	1 493	12 828
	TOTAL	—	—	44 829	204 055	1 493	12 828
Japão	Demerara	—	—	—	—	24 754	200 691
	TOTAL	—	—	—	—	24 754	200 691
Malásia e Singapura	Demerara	—	—	1 016	4 925	—	—
	TOTAL	—	—	1 016	4 925	—	—
Marrocos Espanhol	Demerara	—	—	9 450	47 042	28 519	204 032
	TOTAL	—	—	9 450	47 042	28 519	204 032
Paquistão	Cristal	16 765	152 782	—	—	—	—
	TOTAL	16 765	152 782	—	—	—	—

COMÉRCIO

I — EXPORTAÇÃO PARA O PAÍS E O ESTRANGEIRO

11. EXPORTAÇÃO DE AÇÚCAR, PELO PÔRTO DO RECIFE, SEGUNDO O DESTINO, O TIPO, O PÊSO E O VALOR

SAFRAS 1956/1957 A 1958/1959

DESTINO	TIPO	1956/1957		1957/1958		1958/1959	
		Quantidade (t)	Valor (Cr$ 1000)	Quantidade (t)	Valor (Cr$ 1000)	Quantidade (t)	Valor (Cr$ 1000)
PARA O ESTRAGEIRO (Conclusão)							
Portugal	Demerara	5 500	58 687	14 936	108 182	1 320	9 559
	TOTAL	5 500	58 687	14 936	108 182	1 320	9 559
Sudão Anglo-Egípcio	Cristal	—	—	—	—	9 515	67 981
	TOTAL	—	—	—	—	9 515	67 981
Tunisia	Cristal	—	—	—	—	9 231	92 150
	TOTAL	—	—	—	—	9 231	92 150
Uruguai	Demerara	—	—	—	—	7 712	56 454
	TOTAL	—	—	—	—	7 712	56 454
A Ordem	Demerara	—	—	5 611	28 935	—	—
	TOTAL	—	—	5 611	28 935	—	—

12. RESUMO DA EXPORTAÇÃO DE AÇÚCAR PELO PÔRTO DO RECIFE — SAFRAS 1956/1957 A 1958/1959

DESTINO	1956/1957		1957/1958		1958/1959	
	Quantidade (t)	Valor (Cr$ 1000)	Quantidade (t)	Valor (Cr$ 1000)	Quantidade (t)	Valor (Cr$ 1000)
Para o País	379 275	3 451 057	176 427	1 641 636	218 309	2 409 367
Para o Estrangeiro	134 969	1 221 139	373 499	2 067 810	236 534	1 656 547
TOTAL GERAL	514 244	4 672 196	549 926	3 709 446	454 843	4 065 914

COMÉRCIO

I — EXPORTAÇÃO PARA O PAÍS E O ESTRANGEIRO

13. PRINCIPAIS PRODUTOS EXPORTADOS PARA O PAÍS, POR VIA TERRESTRE, SEGUNDO O PÊSO — 1957/1959

PRODUTOS	QUANTIDADE (t)		
	1957	1958	1959
Açúcar	22 418	49 382	31 713
Aguardente	5 404	5 830	4 698
Alcool	979	2 026	966
Algodão em caroço	26	29	10
Algodão em pluma	1 049	1 513	2 272
Algodão em "linters", piolho, resíduos, etc	166	1 473	1 099
Bagas de mamona	198	13	34
Batatas alimentícias	132	162	201
Café em grão	921	1 009	524
Cal	1 072	954	1 106
Calçados não especificados	212	387	358
Canos e tubos de ferro e aço	1 162	5 696	513
Capachos de fibra de côco	28	73	46
Confeitos e bombons	1 073	1 079	1 150
Cerveja e chopp	1 857	1 963	1 706
Chapéus de feltro e lã	76	59	31
Cigarros	2 368	2 675	2 650
Cimento	14 783	30 551	39 851
Cobertores e colchas de algodão	1 147	1 292	1 625
Couros e peles	1 443	1 947	1 745
Doces	2 364	9 692	3 269
Farinha de mandioca	2 262	787	3 676
Farinha de milho	14	11	26
Farinha de trigo	21 281	11 141	16 984
Feijão	291	6 243	1 275
Ferramentas manuais	128	240	223
Fibra de caroá	251	241	142
Fios de algodão para qualquer fim	265	430	574
Massa alimentícia	2 782	2 332	1 695
Massa de tomate	518	332	358
Medicamentos alopáticos	3 644	3 113	3 548
Milho em grão	414	2 452	2 187
Óleo de mamona	69	224	810
Oxigênio	1 750	1 273	1 847
Papel em geral	2 462	2 346	3 126
Pólvora	377	718	775
Sabão	2 768	3 578	4 034
Sacos de algodão	712	839	785
Sal	1 902	511	875
Tecidos de algodão	17 872	15 913	16 651
Tecidos de caroá	612	254	288
Outros produtos	217 789	213 577	213 798
TOTAL	337 041	384 360	369 244

COMÉRCIO

I — EXPORTAÇÃO PARA O PAÍS E O ESTRANGEIRO

14. PRINCIPAIS PRODUTOS EXPORTADOS PARA O PAÍS, POR VIA TERRESTRE, SEGUNDO O VALOR — 1957/1959

PRODUTOS	VALOR (Cr$ 1 000)		
	1957	1958	1959
Açúcar	205 953	449 390	322 446
Aguardente	56 674	76 903	74 629
Alcool	7 931	17 755	9 155
Algodão em caroço	107	15	17
Algodão em pluma	22 571	97 370	228 428
Algodão em "linters", piolho, resíduos, etc	1 364	122 119	31 753
Bagas de mamona	1 458	553	1 315
Batatas alimentícias	574	1 288	1 609
Café em grão	28 529	31 106	15 820
Cal	2 647	2 457	3 677
Calçados não especificados	52 988	82 429	107 915
Canos e tubos de ferro e aço	28 636	28 204	31 797
Capachos de fibra de côco	1 328	2 715	2 772
Confeitos e bombons	26 818	28 452	41 669
Cerveja e chopp	33 203	36 394	43 207
Chapéus de feltro e lã	16 058	15 249	7 388
Cigarros	258 627	319 149	428 288
Cimento	25 275	79 636	157 269
Cobertores e colchas de algodão	87 660	110 548	195 012
Couros e peles	94 554	174 822	197 663
Doces	37 102	59 039	92 165
Farinha de mandioca	8 301	6 038	12 290
Farinha de milho	175	143	431
Farinha de trigo	229 784	127 275	294 432
Feijão	2 257	62 077	20 178
Ferramentas manuais	17 219	34 854	40 070
Fibra de caroá	2 447	2 039	824
Fios de algodão para qualquer fim	18 167	117 755	159 217
Massa alimentícia	31 003	25 505	76 250
Massa de tomate	15 157	12 778	18 363
Medicamentos alopáticos	324 624	413 530	595 900
Milho em grão	1 814	12 233	11 333
Óleo de mamona	2 347	6 297	33 905
Oxigênio	8 661	8 551	15 859
Papel em geral	49 780	63 014	126 664
Pólvora	31 501	62 226	106 712
Sabão	58 873	45 100	137 526
Sacos de algodão	39 474	53 559	77 173
Sal	2 077	896	1 918
Tecidos de algodão	2 751 926	3 593 619	5 347 844
Tecidos de caroá	34 407	14 067	28 287
Outros produtos	4 466 086	5 465 240	7 846 108
TOTAL	9 086 137	11 862 389	16 945 278

COMÉRCIO

I — EXPORTAÇÃO PARA O PAÍS E O ESTRANGEIRO

15. EXPORTAÇÃO PARA O PAÍS, POR VIA TERRESTRE, SEGUNDO O DESTINO E O PÊSO — 1957/1959

DESTINOS	QUANTIDADE (t)		
	1957	1958	1959
Rondônia	1	39	1
Acre	0	1	1
Amazonas	8	35	88
Rio Branco	2	—	0
Pará	65	629	1 020
Amapá	12	62	2
Maranhão	5 051	7 041	9 576
Piauí	9 788	16 137	16 049
Ceará	28 667	35 619	40 335
Rio Grande do Norte	25 718	28 697	26 781
Paraíba	150 119	151 718	148 858
Alagoas	78 999	77 855	70 521
Fernando de Noronha (1)	10	9	13
Sergipe	4 427	5 910	6 960
Bahia	17 063	37 978	22 054
Minas Gerais	1 881	4 738	3 361
Espírito Santo	38	89	470
Rio de Janeiro	340	1 411	2 104
Distrito Federal	3 887	4 962	7 094
São Paulo	6 264	10 545	12 535
Paraná	132	175	255
Santa Catarina	874	82	114
Rio Grande do Sul	3 517	363	429
Mato Grosso	1	4	3
Goiás	177	261	614
Despachado para Bordo	—	—	6
TOTAL	337 041	384 360	369 244

16. EXPORTAÇÃO PARA O PAÍS, POR VIA TERRESTRE, SEGUNDO O DESTINO E O VALOR — 1957/1959

DESTINOS	VALOR (Cr$ 1 000)		
	1957	1958	1959
Rondônia	69	1 657	213
Acre	124	29	65
Amazonas	830	1 243	7 061
Rio Branco	533	—	70
Pará	5 772	48 663	88 557
Amapá	162	2 751	563
Maranhão	311 862	524 462	757 196
Piauí	400 012	585 902	738 342
Ceará	1 077 925	1 244 295	1 872 727
Rio Grande do Norte	990 843	1 052 985	1 602 970
Paraíba	2 955 589	3 346 483	4 755 413
Alagoas	1 483 223	1 720 730	2 468 067
Fernando de Noronha (1)	104	359	846
Sergipe	163 636	202 481	278 594
Bahia	555 960	956 418	1 143 077
Minas Gerais	154 967	288 143	348 520
Espírito Santo	3 721	10 392	42 297
Rio de Janeiro	17 231	140 494	325 038
Distrito Federal	264 966	443 776	675 466
São Paulo	606 613	1 144 471	1 576 412
Paraná	20 923	30 793	57 639
Santa Catarina	13 344	14 957	27 939
Rio Grande do Sul	31 077	63 590	87 939
Mato Grosso	64	561	110
Goiás	26 587	36 754	90 102
Despachado para Bordo	—	—	55
TOTAL	9 086 137	11 862 389	16 945 278

(1) — Via de transporte pela qual a mercadoria deixou o Estado.

COMÉRCIO

I — EXPORTAÇÃO PARA O PAÍS E O ESTRANGEIRO

17. EXPORTAÇÃO GERAL, POR VIA TERRESTRE, SEGUNDO AS CLASSES E AS CATEGORIAS — 1959

CATEGORIAS	FERROVIÁRIA (País)		RODOVIÁRIA (País e Estrangeiro)	
	Quantidade (t)	Valor (Cr$ 1 000)	Quantidade (t)	Valor (Cr$ 1 000)
CLASSE I — ANIMAIS VIVOS				
Animais vivos para alimentação, exclusive crustáceos e moluscos	2	39	—	—
Animais vivos para outros fins	279	999	36	216
TOTAL DA CLASSE	281	1 038	36	216
CLASSE II — MATÉRIAS-PRIMAS EM BRUTO E PREPARADAS				
De origem animal	125	5 687	1 699	193 805
De origem vegetal	675	6 515	4 588	91 850
De origem mineral	1 295	6 024	1 777	21 894
Metais comuns usados em metalurgia	149	7 248	3 711	144 449
Têxteis, naturais e artificiais	121	8 432	5 760	460 354
Óleos, gorduras, graxas e derivados de origem animal e vegetal	74	2 862	1 175	47 879
Combustíveis, lubrificantes, óleos minerais e seus produtos	36 615	310 586	23 139	365 328
TOTAL DA CLASSE	39 054	347 354	41 849	1 325 548
CLASSE IV — GÊNEROS ALIMENTÍCIOS E BEBIDAS				
Bebidas	594	14 802	25 738	375 002
Produtos de matadouro e caça	100	7 614	4 494	345 431
Produtos de pesca	38	2 304	1 087	59 608
Outros produtos animais	428	39 552	1 552	101 908
Cereais e seus produtos	7 488	112 096	22 440	465 259
Frutas e seus produtos	1 010	8 578	3 823	107 677
Açúcar, cacau, café, chá, especiarias e derivados	12 801	128 138	21 032	275 919
Outros vegetais e seus produtos	4 225	35 594	4 596	175 342
Forragens e produtos alimentícios para animais, exclusive cereais não moídos	2 636	18 574	1 517	11 297
Outros produtos alimentícios	211	3 534	5 501	215 323
TOTAL DA CLASSE	29 531	370 786	91 780	2 132 767
CLASSE V — PRODUTOS QUÍMICOS, FARMACÊUTICOS E SEMELHANTES				
Elementos e produtos químicos inorgânicos	2 338	35 714	5 749	122 680
Produtos químicos orgânicos	569	6 504	1 492	42 110
Preparações farmacêuticas e medicinais	989	163 182	2 560	432 884
Extratos curtientes e corantes. Matérias para curtume e pintura. Tintas	34	2 509	352	31 497
Óleos essenciais e produtos aromáticos, naturais e artificiais				
Perfumarias. Sabão e preparações para polimento, conservação e limpeza	1 496	56 322	3 704	207 878
Adubos manufaturados	7 671	36 444	593	4 264
Matérias-plásticas artificiais e resinas sintéticas	1	51	10	1 444
Produtos diversos das indústrias químicas	371	12 857	3 152	349 418
TOTAL DA CLASSE	13 469	313 583	17 612	1 192 175

COMÉRCIO

I — EXPORTAÇÃO PARA O PAÍS E O ESTRANGEIRO

17. EXPORTAÇÃO GERAL, POR VIA TERRESTRE. SEGUNDO AS CLASSES E AS CATEGORIAS — 1958

CATEGORIAS	FERROVIÁRIA (País)		RODOVIÁRIA (País e estrangeiro)	
	Quantidade (t)	Valor (Cr$ 1 000)	Quantidade (t)	Valor (Cr$ 1 000)
CLASSE VI — MAQUINARIA E VEÍCULOS, SEUS PERTENCES E ACESSÓRIOS				
Máquinas e aparelhos elétricos, seus pertences e acessórios	132	42 309	1 484	475 669
Máquinas motrizes, seus pertences e acessórios	3	757	93	22 545
Máquinas e instrumentos agrícolas, seus pertences e acessórios, exclusive tratores	24	2 945	123	11 219
Máquinas e aparelhos para transporte e elevação; de terraplenagem, construção e conservação de estradas; para perfuração e extração; para tratamento de pedras, terras e outras substâncias sólidas semelhantes. Bombas para líquidos	2	1 051	94	27 865
Máquinas e aparelhos para indústria têxtil, seus pertences e acessórios	6	1 290	322	35 712
Máquinas e aparelhos para outras indústrias, seus pertence a acessórios	1	759	132	20 630
Outras máquinas e aparelhos; pertences e acessórios, não incluídos em classe própria de máquinas e aparelhos	180	37 889	2 244	442 118
Veículos, seus pertences e acessórios	1 494	75 449	1 344	392 550
TOTAL DA CLASSE	1 842	162 449	5 836	1 428 308
CLASSE VII — MANUFATURAS CLASSIFICADAS SEGUNDO A MATÉRIA-PRIMA				
De peles e couros	3	263	49	6 733
De borracha, ebonite e semelhantes	33	7 119	10 913	689 516
De madeira e cortiça	47	1 045	804	25 963
Papel e artigos de papel	703	30 193	5 450	313 499
De minerais não metálicos	24 145	92 477	34 190	436 546
De minerais preciosos e semipreciosos. Adereços e objetos semelhantes de adôrno pessoal	0	14	0	11
De metais	607	42 699	8 983	538 803
De têxteis	862	181 256	21 213	5 737 946
TOTAL DA CLASSE	26 400	355 071	81 493	7 749 017
CLASSE VIII — ARTIGOS MANUFATURADOS DIVERSOS				
Aparelhos e material para instalações sanitárias, de aquecimento e iluminação	13	1 193	219	26 114
Móveis e acessórios	133	11 932	298	29 141
Artigos para viagem, malas de mão e artigos semelhantes	1	73	29	1 108
Roupas feitas	16	8 768	287	90 691
Calçados	78	32 518	280	75 396
Aparelhos, instrumentos e objetos profissionais e científicos: relógios; seus pertences e acessórios	7	1 327	42	25 297
Artigos de armarinho e para uso pesoal. Brinquedos e jogos. Artigos desportivos e ginásticos	111	23 082	964	212 317
Artigos de matérias próprias para trançar, talhar e moldar, não classificados	1	48	73	2 851
Artigos para escritório, desenho e colégio, excusive papel	10	1 607	84	14 721
Outros artigos manufaturados, diversos	398	26 060	12 143	832 671
TOTAL DA CLASSE	768	106 613	14 419	1 310 307
CLALSSE IX — OURO, MOEDAS, TRANSAÇÕES ESPECIAIS				
Transações especiais	3 476	70 972	1 506	84 096
TOTAL DA CLASSE	3 476	70 972	1 506	84 096
TOTAL GERAL	114 821	1 727 866	254 531	15 222 434

NOTA: Considerou-se a via pela qual a mercadoria deixou o Estado

COMÉRCIO

II — IMPORTAÇÃO DO PAÍS E DO ESTRANGEIRO

1. IMPORTAÇÃO GERAL, PELO PÔRTO DO RECIFE, SEGUNDO AS CLASSES E AS CATEGORIAS — 1959

CATEGORIAS	DO PAÍS		DO ESTRANGEIRO	
	Quantidade (t)	Valor (Cr$ 1 000)	Quantidade (t)	Valor (Cr$ 1 000)
CLASSE I — ANIMAIS VIVOS				
Animais vivos para alimentação, exclusive crustáceos e moluscos	0	124	—	—
Animais vivos para outros fins	4 721	86 660	—	—
TOTAL DA CLASSE	4 721	86 784	—	—
CLASSE II — MATÉRIAS-PRIMAS EM BRUTO E PREPARADAS				
De origem animal	878	58 357	1	128
De origem vegetal	48 443	569 434	1 743	39 237
De origem mineral	7 848	39 702	12 360	80 088
Metais comuns usados em metalurgia	14 414	394 652	1 409	39 848
Têxteis, naturais e artificiais	7 205	260 494	373 629	1 101 552
Óleos, gorduras, graxas e derivados de origem animal e vegetal	3 607	111 572	—	—
Combustíveis, lubrificantes, óleos minerais e seus produtos	63 045	631 868	—	—
Outras matérias-primas em bruto e preparadas	1	661	—	—
TOTAL DA CLASSE	145 451	2 066 740	389 142	1 260 858
CLASSE IV — GÊNEROS ALIMENTÍCIOS E BEBIDAS				
Bebidas	25 925	478 732	7	3 486
Produtos de matadouro e caça	21 550	1 186 407	—	—
Produtos de pesca	7 081	242 653	1 381	80 521
Outros produtos animais	3 589	234 826	200	967
Cereais e seus produtos	37 704	709 859	205 985	622 146
Frutas e seus produtos	576	26 623	1 916	41 473
Açúcar, cacau, café, chá, especiarias e derivados	8 721	169 770	282	18 629
Outros vegetais e seus produtos	17 344	242 539	215	9 477
Forragens e produtos alimentícios para animais, exclusive cereais não moídos	3 727	22 056	6	497
Outros produtos alimentícios	796	49 029	—	—
TOTAL DA CLASSE	127 013	3 362 494	209 992	777 196
CLASSE V — PRODUTOS QUÍMICOS, FARMACÊUTICOS E SEMELHANTES				
Elementos e produtos químicos inorgânicos	2 994	61 821	18 354	237 895
Produtos químicos orgânicos	1 110	34 061	125	16 670
Preparações farmacêuticas e medicinais	1 591	137 808	—	—
Extratos curtientes e corantes. Matérias para curtume e pintura. Tintas	1 711	95 311	138	19 157
Óleos essenciais e produtos aromáticos, naturais e artificiais				
Perfumarias. Sabão e preparações para polimento, conservação e limpeza	5 361	233 195	1	982
Adubos manufaturados	284	5 049	14 664	69 462
Matérias-plásticas artificiais e resinas sintéticas	45	4 597	27	6 611
Produtos diversos das indústrias químicas	5 240	188 736	3 965	36 010
TOTAL DA CLASSE	18 336	760 578	37 274	386 787

COMÉRCIO

II — IMPORTAÇÃO DO PAÍS E DO ESTRANGEIRO

1. IMPORTAÇÃO GERAL, PELO PÔRTO DO RECIFE, SEGUNDO AS CLASSES E AS CATEGORIAS — 1959

CATEGORIAS	DO PAÍS		DO ESTRANGEIRO	
	Quantidade (t)	Valor (Cr$ 1 000)	Quantidade (t)	Valor (Cr$ 1 000)
CLASSE VI — MAQUINARIA E VEÍCULOS, SEUS PERTENCES E ACESSÓRIOS				
Máquinas e aparelhos elétricos, seus pertences e acessórios	1 564	222 564	877	82 244
Máquinas motrizes, seus pertences e acessórios	135	9 871	176	20 969
Máquinas e instrumentos agrícolas, seus pertences e acessórios, exclusive tratores	40	2 938	24	5 225
Máquinas e aparelhos para transporte e elevação; de terraplenagem, construção e conservação de estradas; para perfuração e extração; para tratamento de pedras, terras e outras substâncias sólidas semelhantes. Bombas para líquidos	115	11 826	1 044	36 221
Máquinas e aparelhos para indústria têxtil, seus pertences e acessórios	77	3 785	850	111 880
Máquinas e aparelhos para outras indústrias, seus pertence a acessórios	164	16 535	16	5 543
Outras máquinas e aparelhos; pertences e acessórios, não incuídos em classe própria de máquinas e aparelhos	1 270	185 860	1 961	209 269
Veículos, seus pertences e acessórios	1 162	94 960	3 109	177 550
TOTAL DA CLASSE	4 524	548 339	8 057	648 901
CLASSE VII — MANUFATURAS CLASSIFICADAS SEGUNDO A MATÉRIA-PRIMA				
De peles e couros	122	8 993	—	—
De borracha, ebonite e semelhantes	1 571	318 293	35	8 716
De madeira e cortiça	5 430	74 191	83	7 743
Papel e artigos de papel	12 977	668 953	3 701	14 179
De minerais não metálicos	5 925	154 507	193	14 406
De minerais preciosos e semipreciosos. Adereços e objetos semelhantes de adôrno pessoal	—	—	0	104
De metais	21 259	1 019 181	12 684	323 508
De têxteis	1 442	270 843	3	899
TOTAL DA CLASSE	48 726	2 514 961	16 699	369 555
CLASSE VIII — ARTIGOS MANUFATURADOS DIVERSOS				
Aparelhos e material para instalações sanitárias, de aquecimento e iluminação	1 469	18 244	0	21
Móveis e acessórios	1 239	67 447	—	—
Artigos para viagem, malas de mão e artigos semelhantes	2	148	—	—
Roupas feitas	93	3 767	0	61
Calçados	1	153	0	1
Aparelhos, instrumentos e objetos profissionais, e científicos; relógios; seus pertences e acessórios	41	4 203	172	23 754
Artigos de armarinho e para uso pesoal. Brinquedos e jogos. Artigos desportivos e ginásticos	200	23 151	0	83
Artigos de matérias próprias para traçar, talhar e moldar, não classificados	34	386	—	—
Artigos para escritório, desenho e colégio, excusive papel	99	7 592	11	9 703
Outros artigos manufaturados, diversos	5 395	305 458	8	2 818
TOTAL DA CLASSE	8 573	430 549	191	36 441
CLALSSE IX — OURO, MOEDAS, TRANSAÇÕES ESPECIAIS				
Transações especiais	619	21 010	72	3 943
TOTAL DA CLASSE	619	21 010	72	3 943
TOTAL GERAL	357 963	9 791 455	661 427	3 483 676

COMÉRCIO

II — IMPORTAÇÃO DO PAÍS E DO ESTRANGEIRO

2. PRINCIPAIS PRODUTOS IMPORTADOS DO PAÍS, PELO PÔRTO DO RECIFE, SEGUNDO O PÊSO — 1957/1959

PRODUTOS	QUANTIDADE (t)		
	1957	1958	1959
Acessórios e pertences para automóveis	206	212	208
Ácidos	220	176	561
Algodão em fio para costura	14	4	54
Algodão em pluma	178	2 311	1 002
Anilina	80	44	52
Arroz	14 021	14 578	14 373
Automóveis de carga	44	34	50
Automóveis de passeio	119	120	44
Banha animal	956	754	977
Batatas alimentícias	2 042	2 181	1 353
Café em grão	2 365	2 222	7 260
Carne congelada (de boi)	254	73	1
Cebolas	3 155	1 861	901
Cerveja e "chopp"	14 654	14 685	13 360
Charque	31 530	25 415	19 570
Couros e peles	1 912	1 165	881
Farinha de trigo	15 671	21 604	13 456
Feijão	3 194	25 796	4 671
Ferro e aço em barra, vergalhões, etc.	13 857	9 165	14 280
Fósforos	1 904	2 000	2 845
Fumo em corda e fôlhas	4 908	3 751	3 992
Gasolina	4 075	9 633	11 464
Goma, amido e polvilho em geral	2 687	1 661	2 385
Leite condensado	9	1	413
Leite em pó	3 338	3 717	1 212
Leveduras e fermentos para alimentação	437	610	327
Madeiras em bruto	10 511	8 629	7 212
Madeiras preparadas	4 377	4 591	5 621
Manteiga	369	181	53
Manufaturas de ferro e aço	22 130	13 366	19 797
Máquinas	923	1 119	811
Óleo lubrificante	25 060	15 925	22 084
Papel em geral	23 630	9 325	10 619
Peixes e crustáceos	9 695	5 830	7 081
Perfumarias	4 822	1 318	902
Pinho em toros, tábuas e lâminas	1 270	15 819	27 603
Pneumáticos	365	700	269
Produtos farmacêuticos	2 095	1 794	1 570
Queijo	614	521	289
Sabão	3 725	3 972	3 178
Sacos de algodão	618	488	246
Sêbo (animal e vegetal)	5 108	3 267	2 255
Tecidos de algodão	3 382	2 067	1 014
Tecidos de "rayon"	38	7	3
Trigo em grão	25 064	26 754	6 256
Vinho comum	3 355	2 271	5 389
Outros produtos	154 275	113 532	120 019
TOTAL	423 256	375 249	357 963

COMÉRCIO

II — IMPORTAÇÃO DO PAÍS E DO ESTRANGEIRO

3. PRINCIPAIS PRODUTOS IMPORTADOS DO PAÍS, PELO PÔRTO DO RECIFE, SEGUNDO O VALOR — 1957/1959

PRODUTOS	VALOR (Cr$ 1 000)		
	1957	1958	1959
Acessórios e pertences para automóveis	17 520	16 051	22 478
Ácidos	3 607	3 122	11 865
Algodão em fio para costura	1 645	368	3 799
Algodão em pluma	7 054	124 638	78 902
Anilina	19 769	14 301	3 642
Arroz	220 629	242 504	296 237
Automóveis de carga	10 521	9 868	12 748
Automóveis de passeio	33 492	39 376	20 237
Banha animal	36 348	30 382	58 396
Batatas alimentícias	8 775	12 344	12 358
Café em grão	68 424	61 691	125 930
Carne congelada (de boi)	6 081	1 965	84
Cebolas	17 464	19 957	15 144
Cerveja e "chopp"	155 868	176 359	234 594
Charque	1 152 075	1 106 571	1 094 875
Couros e peles	100 266	60 349	58 360
Farinha de trigo	151 350	266 317	228 992
Feljão	39 341	265 971	71 378
Ferro e aço em barra, vergalhões, etc.	189 002	159 885	378 656
Fósforos	82 048	102 443	152 518
Fumo em corda e fôlhas	119 430	105 217	135 947
Gasolina	8 814	10 591	72 256
Goma, amido e polvilho em geral	35 864	29 564	29 840
Leite condensado	231	101	23 541
Leite em pó	168 082	174 392	84 952
Leveduras e fermentos para alimentação	24 561	41 569	26 590
Madeiras em bruto	40 250	36 745	45 811
Madeiras preparadas	45 409	38 345	72 931
Mantelga	23 606	15 526	5 004
Manufaturas de ferro e aço	512 920	393 164	894 920
Máquinas	67 708	68 591	67 837
Óleo lubrificante	202 673	235 186	432 095
Papel em geral	260 663	279 592	551 400
Pelxes e crustáceos	97 116	123 831	242 654
Perfumarias	88 596	99 188	94 071
Pinho em toros, tábuas e lâminas	101 259	89 337	195 922
Pneumáticos	41 713	89 639	63 754
Produtos farmacêuticos	133 388	117 062	135 103
Queljo	41 773	45 200	25 327
Sabão	70 814	75 978	92 512
Sacos de algodão	40 025	42 462	34 707
Sêbo (animal e vegetal)	109 142	71 196	82 193
Tecidos de algodão	520 668	347 666	219 409
Tecidos de "rayon"	6 667	1 385	920
Trigo em grão	197 908	221 604	75 981
Vinho comum	35 161	28 526	75 907
Outros produtos	3 236 547	2 560 329	3 128 678
TOTAL	8 552 267	8 056 448	9 791 455

COMÉRCIO

II — IMPORTAÇÃO DO PAÍS E DO ESTRANGEIRO

4. IMPORTAÇÃO DO PAÍS, PELO PÔRTO DO RECIFE, SEGUNDO A PROCEDÊNCIA E O PÊSO — 1957/1959

PROCEDÊNCIAS	QUANTIDADE (t)		
	1957	1958	1959
Amazonas	8 303	6 935	8 439
Rio Branco	—	0	—
Pará	10 666	11 491	7 264
Amapá	—	321	5
Maranhão	2 341	967	2 559
Piauí	795	173	8
Ceará	5 322	4 690	2 127
Rio Grande do Norte	4 157	3 763	2 223
Paraíba	68	37	42
Alagoas	183	186	22
Fernando de Noronha	48	48	2
Sergipe	148	354	720
Bahia	57 582	49 540	38 204
Minas Gerais	507	244	697
Espírito Santo	7 201	4 830	7 231
Rio de Janeiro	13 944	10 793	14 420
Distrito Federal	89 063	72 205	67 019
São Paulo	92 725	88 339	90 071
Paraná	9 823	9 898	10 523
Santa Catarina	31 388	21 459	27 549
Rio Grande do Sul	88 956	88 976	78 838
TOTAL	423 256	375 249	357 963

5. IMPORTAÇÃO DO PAÍS, PELO PÔRTO DO RECIFE, SEGUNDO A PROCEDÊNCIA E O VALOR — 1957/1959

PROCEDÊNCIAS	VALOR (Cr$ 1 000)		
	1957	1958	1959
Amazonas	76 509	92 449	130 233
Rio Branco	—	11	—
Pará	126 632	137 119	168 549
Amapá	—	59	120
Maranhão	51 230	29 661	93 533
Piauí	7 857	2 313	96
Ceará	22 005	12 918	8 195
Rio Grande do Norte	5 084	8 533	4 223
Paraíba	854	375	483
Alagoas	1 149	2 448	727
Fernando de Noronha	300	148	6
Sergipe	1 914	1 231	8 233
Bahia	342 860	418 538	326 864
Minas Gerais	6 617	1 574	6 639
Espírito Santo	136 707	109 155	122 837
Rio de Janeiro	352 445	347 321	520 879
Distrito Federal	2 624 083	2 022 643	2 536 070
São Paulo	2 873 412	2 976 701	3 238 083
Paraná	152 530	153 086	260 545
Santa Catarina	235 557	211 865	383 460
Rio Grande do Sul	1 534 522	1 528 300	1 981 680
TOTAL	8 552 267	8 056 448	9 791 455

COMÉRCIO

II — IMPORTAÇÃO DO PAÍS E DO ESTRANGEIRO

6. PRINCIPAIS PRODUTOS IMPORTADOS DO ESTRANGEIRO, PELO PÔRTO DO RECIFE, SEGUNDO O PÊSO — 1957/1959

PRODUTOS	QUANTIDADE (t)		
	1957	1958	1959
Acessórios e pertences para máquinas	403	1 930	2 027
Ácidos	175	22	99
Adubos químicos	29 855	24 264	14 664
Adubos minerais naturais não especificados	3 323	2 033	6 569
Anilina	22	20	17
Arame farpado	5 509	2 451	1 888
Arame de ferro e aço	1 539	1 028	1 419
Automóveis de carga	179	29	77
Automóveis de passeio	80	96	30
Azeite de oliveira	331	65	54
Bacalhau	8 161	3 730	1 381
Breu	387	176	57
Canos e tubos de ferro e aço	117	437	61
Carvão coque	577	650	1 319
Carvão mineral	3 967	2 569	3 554
Cimento	—	32	—
Enxofre	5 943	1 962	3 814
Farinha de trigo	11	—	—
Ferramenta agrícola	0	43	9
Ferramenta manual	188	67	74
Ferro e aço em barra, vergalhões, etc.	1 970	410	1 299
Fôlhas-de-flandres	13 287	3 190	3 443
Fosfatos naturais moídos (adubos)	—	242	—
Gasolina	75 924	128 959	91 609
Manufaturas de ferro e aço	650	4 822	2 992
Máquinas	2 879	1 970	3 231
Óleo combustível	280 116	293 405	234 381
Óleo lubrificante	235	11	97
Papel em geral	3 860	3 421	3 697
Pasta de madeira para fabricação de papel	241	—	—
Produtos químicos não especificados	8 013	15 517	12 620
Querosene	49 794	59 190	42 133
Salitre do Chile	2 543	2 514	2 350
Soda cáustica	5 283	7 418	7 896
Sulfato não especificado	1 265	2 243	1 831
Sulfetos, sulfitos, hipossulfitos, etc.	303	203	251
Tratores	1 248	1 079	622
Trigo em grão	58 795	—	205 023
Trilho de ferro e aço	845	756	2 854
Outros produtos	17 038	18 480	7 895
TOTAL	585 056	585 434	661 427

COMÉRCIO

II — IMPORTAÇÃO DO PAÍS E DO ESTRANGEIRO

7. PRINCIPAIS PRODUTOS IMPORTADOS DO ESTRANGEIRO, PELO PÔRTO DO RECIFE, SEGUNDO O VALOR — 1957/1959

PRODUTOS	VALOR (Cr$ 1 000)		
	1957	1958	1959
Acessórios e pertences para máquinas	47 947	99 509	176 779
Ácidos	4 612	2 056	5 303
Adubos químicos	79 156	114 554	69 464
Adubos minerais naturais não especificados	10 321	7 154	30 122
Anilina	11 195	8 544	13 293
Arame farpado	48 677	36 821	44 809
Arame de ferro e aço	19 557	14 131	24 662
Automóveis de carga	9 455	6 629	7 487
Automóveis de passeio	20 355	28 908	10 606
Azeite de oliveira	23 492	4 584	4 868
Bacalhau	269 205	158 612	80 521
Breu	5 717	3 258	1 199
Canos e tubos de ferro e aço	1 201	2 478	2 535
Carvão coque	2 807	4 600	5 682
Carvão mineral	2 338	7 292	18 305
Cimento	—	340	—
Enxofre	12 126	9 936	22 397
Farinha de trigo	31	—	—
Ferramenta agrícola	1	1 267	354
Ferramenta manual	18 847	12 783	12 222
Ferro e aço em barra, vergalhões, etc.	28 835	7 017	31 300
Fôlhas-de-flandres	139 244	61 117	134 300
Fosfatos naturais moídos (adubos)	—	1 026	—
Gasolina	101 033	255 997	374 603
Manufaturas de ferro e aço	15 841	101 536	118 401
Máquinas	165 158	160 131	174 809
Óleo combustível	145 364	228 087	541 979
Óleo lubrificante	2 562	206	2 190
Papel em geral	15 436	12 982	13 619
Pasta de madeira para fabricação de papel	690	—	—
Produtos químicos não especificados	55 418	180 144	150 891
Querosene	38 994	88 016	146 105
Salitre do Chile	7 952	12 320	10 331
Soda cáustica	30 082	88 279	124 096
Sulfato não especificado	2 723	12 891	8 378
Sulfetos, sulfitos, hipossulfitos, etc	8 873	9 427	10 490
Tratores	78 130	96 959	66 675
Trigo em grão	93 514	—	608 959
Trilho de ferro e aço	4 887	2 405	9 634
Outros produtos	493 859	795 736	426 308
TOTAL	2 015 635	2 637 732	3 483 676

COMÉRCIO

II — IMPORTAÇÃO DO PAÍS E DO ESTRANGEIRO

8. IMPORTAÇÃO DO ESTRANGEIRO, PELO PÔRTO DO RECIFE, SEGUNDO A PROCEDÊNCIA E O PÊSO — 1957/1959

PROCEDÊNCIAS	QUANTIDADE (t)		
	1957	1958	1959
ÁFRICA			
Canárias	3	—	—
Madagascar	—	2	—
Marrocos Espanhol	—	114	—
União Sul-Africana	3 707	5 000	—
TOTAL	3 710	5 116	—
AMÉRICA DO NORTE E CENTRAL			
Antilhas Holandesas	53 545	206 474	126 265
Canadá	369	695	613
Cuba	—	932	29 348
Estados Unidos	62 930	38 488	115 994
México	—	—	25
Trinidad	32 727	41 290	28 090
TOTAL	149 571	287 879	300 335
AMÉRICA DO SUL			
Argentina	46 960	1 016	111 172
Chile	4 035	3 083	2 351
Paraguai	—	1	—
Uruguai	—	50	—
Venezuela	305 646	225 617	182 858
TOTAL	356 641	229 767	296 381
ÁSIA			
China	6	2	—
Índia	22	9	61
Israel	0	—	—
Japão	3 202	3 957	4 169
Palestina	5	—	—
Turquia	19	2	—
TOTAL	3 254	3 970	4 230
EUROPA			
Alemanha	16 913	19 472	19 617
Áustria	132	325	—
Dinamarca	3 578	1 110	1 130
Espanha	798	208	295
Finlândia	44	1 142	2 385
França	9 031	4 579	5 713
Grã-Bretanha	3 434	3 983	5 689
Grécia	201	86	3 920
Holanda	9 570	9 718	6 006
Hungria	21	7	2 448
Itália	770	127	1 735
Iugoslávia	28	—	—
Noruega	6 795	2 685	1 413
Polônia	2 373	2 428	1 784
Portugal	72	464	51
Suécia	9 929	7 238	4 072
Suiça	33	85	22
Tcheco-Eslováquia	1 552	2 378	2 476
União Belgo-Luxemburguesa	2 020	2 653	1 710
TOTAL	67 344	58 688	60 466
OCEÂNIA			
Nova Zelândia	—	—	1
TOTAL	—	—	1
RESUMO			
África	3 710	5 116	—
Américas	506 212	517 646	596 716
Ásia	3 254	3 970	4 230
Europa	67 344	58 688	60 466
Oceânia	—	—	1
Procedência ignorada	4 536	14	14
TOTAL	585 056	585 434	661 427

COMÉRCIO

II — IMPORTAÇÃO DO PAÍS E DO ESTRANGEIRO

9. IMPORTAÇÃO DO ESTRANGEIRO, PELO PÔRTO DO RECIFE, SEGUNDO A PROCEDÊNCIA E O VALOR — 1957/1959

PROCEDÊNCIAS	VALOR (Cr$ 1 000)		
	1957	1958	1959
ÁFRICA			
Canárias	419	—	—
Madagascar	—	94	—
Marrocos Espanhol	—	1 929	—
União Sul-Africana	3 795	2 179	—
TOTAL	4 214	4 202	—
AMÉRICA DO NORTE E CENTRAL			
Antilhas Holandesas	41 500	206 151	423 911
Canadá	13 805	29 514	24 558
Cuba	—	2 001	106 770
Estados Unidos	581 740	909 324	1 081 678
México	—	—	107
Trinidad	29 219	83 279	104 983
TOTAL	666 264	1 230 269	1 742 007
AMÉRICA DO SUL			
Argentina	95 768	19 914	210 838
Chile	12 739	35 096	10 473
Paraguai	—	218	—
Uruguai	—	980	—
Venezuela	190 805	319 669	411 514
TOTAL	299 312	375 877	632 875
ÁSIA			
China	180	75	—
Índia	1 982	806	4 158
Israel	54	—	—
Japão	71 516	94 583	54 683
Palestina	444	—	—
Turquia	1 202	369	—
TOTAL	75 378	95 833	58 841
EUROPA			
Alemanha	170 396	257 523	190 776
Áustria	4 440	1 519	—
Dinamarca	141 178	54 824	61 216
Espanha	42 425	12 954	27 046
Finlândia	2 320	9 990	16 094
França	101 468	114 468	80 312
Grã-Bretanha	68 651	83 098	155 014
Grécia	2 573	1 419	40 013
Holanda	41 875	57 384	68 076
Hungria	1 774	466	36 513
Itália	9 923	8 966	42 443
Iugoslávia	477	—	—
Noruega	193 655	106 994	58 398
Polônia	22 629	18 149	27 511
Portugal	4 939	3 694	4 398
Suécia	76 078	109 103	73 290
Suíça	9 627	18 654	13 663
Tcheco-Eslováquia	43 383	34 430	98 449
União Belgo-Luxemburguesa	21 769	28 011	38 491
TOTAL	959 580	921 646	1 040 703
OCEÂNIA			
Nova Zelândia	—	—	618
TOTAL	—	—	618
RESUMO			
África	4 214	4 202	—
Américas	965 576	1 606 146	2 374 882
Ásia	75 378	95 833	58 841
Europa	959 580	921 646	1 040 703
Oceânia	—	—	618
Procedência ignorada	10 887	9 905	8 632
TOTAL	2 015 635	2 637 732	3 483 676

COMÉRCIO

II — IMPORTAÇÃO DO PAÍS E DO ESTRANGEIRO

10. RESUMO DA IMPORTAÇÃO GERAL PELO PÔRTO DO RECIFE — 1957/1959

ANOS	DO PAÍS		DO ESTRANGEIRO		GERAL	
	Quantidade (t)	Valor (Cr$ 1 000)	Quantidade (t)	Valor (Cr$ 1 000)	Quantidade (t)	Valor (Cr$ 1 000)
1957	423 256	8 552 267	585 056	2 015 635	1 008 312	10 567 902
1958	375 249	8 056 448	585 434	2 637 732	960 683	10 694 180
1959	357 963	9 791 455	661 427	3 483 676	1 019 390	13 275 131

III — PREÇOS

1. PREÇO MÉDIO DA ARRÔBA DE ALGODÃO E DE CAFÉ EM CAROÇO NA PRAÇA DO RECIFE — 1957/1959

ANOS	MÉDIA ANUAL EM Cr$		
	ALGODÃO		CAFÉ EM CAROÇO
	Sertão	Mata	
1957	577,86	534,10	433,94
1958	891,04	807,50	422,65
1959	1 308,65	1 097,52	..312,24

2. PREÇO MÉDIO NA PRAÇA DO RECIFE — 1955/1959

PRODUTOS	Unidade	MÉDIA ANUAL EM Cr$				
		1955	1956	1957	1958	1959
Açúcar cristal	60 kg	296,55	360,00	540,18	558,48	707,00
Açúcar demerara	60 kg	290,10	318,50	340,00	539,49	667,83
Açúcar granulado americano.	60 kg	—	334,95	577,50	583,28	755,40
Algodão sertão (tipo 5)	15 kg	470,41	508,51	578,77	882,74	1 297,64
Algodão sertão (tipo 4)	15 kg	478,75	517,50	576,96	899,34	1 319,66
Algodão mata (tipo 5)	15 kg	443,41	456,45	532,57	802,39	1 090,97
Algodão mata (tipo 4)	15 kg	440,25	459,47	535,63	812,61	1 104,07
Bagas-de-mamona	60 kg	217,44	361,41	433,27	439,84	511,76
Café em caroço	15 kg	392,80	399,83	433,94	422,65	312,24
Caroço de algodão	15 kg	29,03	46,24	70,45	83,80	105,40
Farinha de mandioca	50 kg	136,60	156,74	299,90	452,36	403,15
Feijão preto	60 kg	411,75	804,81	659,56	694,00	1 199,79
Feijão mulatinho	60 kg	606,91	970,02	813,02	924,05	1 547,84
Milho em grão	60 kg	142,94	210,84	290,29	365,83	379.22

CUSTO DE VIDA

I — ALIMENTAÇÃO

1. PREÇOS MÉDIOS DOS PRINCIPAIS GÊNEROS DE ALIMENTAÇÃO NO RECIFE — 1948/1959

GÊNEROS		PREÇO MÉDIO EM Cr$				
ESPECIFICAÇÃO	Unidade	1948	1956	1957	1958	1959
BEBIDAS						
Café moido	kg	9,05	49,00	58,00	60,00	51,83
Leite	l	3,20	7,00	9,67	13,00	16,00
Mate	cx	4,46	8,79	12,58	15,08	17,83
CARNES E OUTROS						
Carne de boi com osso	kg	7,08	33,75	38,79	40,83	56,33
Carne de porco	kg	11,04	35,50	47,50	57,50	73,75
Carne de sol	kg	12,04	48,00	59,17	67,91	86,67
Carne salprêsa	kg	10,74	35,25	48,75	59,42	73,33
Carne sêca	kg	12,75	51,71	56,42	65,08	99,50
Fígado de boi	kg	10,17	48,25	59,58	68,33	85,83
Fressura de boi	kg	5,29	25,17	29,50	30,83	36,05
Galinha	unidade	18,58	77,92	105,00	130,00	168,50
Ovos	dz	7,60	27,90	34,10	42,00	50,50
Peixe sortido	kg	14,92	30,83	39,58	49,17	64,17
CEREAIS E MASSAS						
Arroz	kg	4,00	14,66	22,79	23,00	27,67
Bolacha	kg	8,37	17,08	23,00	28,00	31,83
Farinha de mandioca	kg	2,42	7,33	15,83	20,25	20,50
Farinha de trigo	kg	7,29	13,50	21,60	19,04	25,46
Feijão	kg	4,00	23,25	18,75	19,88	33,42
Macarrão	kg	8,43	16,00	19,67	20,67	26,67
Milho-fubá	kg	3,11	8,42	11,54	19,58	20,67
Pão	kg	7,89	14,38	18,00	19,33	25,80
CONDIMENTOS						
Alho	kg	16,50	97,50	89,58	130,00	166,67
Cebola do reino	kg	5,27	11,83	11,67	23,17	27,42
Colorau	kg	5,33	24,42	29,33	30,00	31,83
Cominho	kg	23,16	107,50	123,33	130,00	144,17
Pimenta do reino	kg	38,15	250,00	264,17	250,00	191,67
Sal	kg	0,98	3,25	4,01	4,50	5,46
Vinagre	ga s/c	1,20	3,75	4,88	5,00	6,50
DOCES						
Açúcar	kg	3,18	10,50	12,83	13,00	13,75
FRUTAS						
Abacaxi	unidade	1,64	10,17	11,58	12,58	14,92
Banana	dz	2,27	7,18	12,50	17,25	22,50
Côco-da-praia	unidade	1,64	4,17	4,88	5,08	8,08
Laranja	dz	2,06	8,80	13,50	17,83	18,50
Manga	dz	3,63	11,50	15,67	18,50	24,50
GORDURAS						
Azeite de oliva	1-kg	67,17	100,83	139,17	150,00	178,33
Banha	kg	24,13	48,25	64,58	70,42	89,58
Manteiga	kg	34,38	85,83	105,50	141,67	142,50
Óleo comestível	1-kg	18,08	46,50	52,46	60,83	77,08
Toucinho	kg	10,67	33,25	40,42	52,92	75,42
LEGUMES E VERDURAS						
Batata-doce	kg	1,32	3,75	4,17	6,58	8,50
Batata-inglêsa	kg	3,38	10,33	12,83	21,72	22,92
Cará	kg	1,65	4,96	5,38	7,75	8,33
Cebolinho	mº	0,43	1,00	1,92	2,08	2,88
Coentro	mº	0,37	1,00	1,92	2,08	2,88
Jerimum	kg	2,12	6,67	9,33	9,42	12,83
Inhame	kg	1,74	5,75	6,08	8,25	9,67
Tomate	kg	4,65	12,33	16,42	18,16	23,33
Chuchu	kg	3,20	7,75	11,92	13,58	14,08

CUSTO DE VIDA

I — ALIMENTAÇÃO

2. ÍNDICES DOS PREÇOS MÉDIOS DOS PRINCIPAIS GÊNEROS DE ALIMENTAÇÃO NO RECIFE — 1948/1959

ESPECIFICAÇÃO	ÍNDICES				
	1948	1956	1957	1958	1959
BEBIDAS					
Café moído	100,00	541,44	640,88	662,98	572,71
Leite	100,00	218,75	302,19	406,25	500,00
Mate	100,00	197,09	282,06	338,12	399,78
CARNES E OUTROS					
Carne de boi com osso	100,00	476,69	547,88	576,69	795,62
Carne de porco	100,00	321,56	430,25	520,83	713,32
Carne de sol	100,00	398,67	491,45	564,04	719,85
Carne salprêsa	100,00	328,21	453,91	553,26	682,77
Carne sêca	100,00	405,57	442,51	510,43	780,39
Fígado de boi	100,00	474,43	585,84	671,88	843,95
Fressura de boi	100,00	475,80	557,66	582,80	681,47
Galinha	100,00	419,38	565,12	699,68	906,89
Ovos	100,00	367,11	448,68	552,63	664,47
Peixes sortidos	100,00	206,64	265,28	329,56	430,09
CEREAIS E MASSAS					
Arroz	100,00	366,50	569,75	475,00	691,75
Bolhacha	100,00	192,56	259,30	315,67	358,85
Farinha de mandioca	100,00	302,89	654,13	836,78	847,11
Farinha de trigo	100,00	185,19	296,30	261,18	349,25
Feijão	100,00	581,25	468,75	497,00	835,50
Macarrão	100,00	189,80	233,33	245,20	316,37
Milho-fubá	100,00	270,74	371,06	629,58	664,63
Pão	100,00	184,36	230,77	247,82	330,77
CONDIMENTOS					
Alho	100,00	590,91	542,91	787,88	1 010,12
Cebola do reino	100,00	224,48	221,44	439,66	520,30
Coloráu	100,00	458,16	550,28	562,85	603,98
Cominho	100,00	464,16	532,51	561,31	622,50
Pimenta do reino	100,00	655,31	692,45	655,31	502,41
Sal	100,00	331,63	409,18	459,18	557,14
Vinagre	100,00	312,50	406,67	416,67	541,67
DOCES					
Açúcar	100,00	330,19	403,46	408,81	432,39
FRUTAS					
Abacaxi	100,00	620,12	706,10	767,07	909,76
Banana	100,00	316,30	550,66	759,91	991,19
Côco-da-praia	100,00	254,27	297,56	309,76	492,68
Laranja	100,00	427,18	655,34	865,53	898,06
Manga	100,00	316,80	431,68	509,64	674,93
GORDURAS					
Azeite de oliva	100,00	145,77	201,20	223,31	265,49
Banha	100,00	199,96	267,63	291,84	371,24
Manteiga	100,00	249,65	306,86	412,07	414,49
Óleo comestível	100,00	257,19	290,15	336,45	426,33
Toucinho	100,00	311,62	378,82	495,97	706,84
LEGUMES E VERDURAS					
Batata-doce	100,00	284,09	315,91	498,48	643,94
Batata-inglêsa	100,00	305,62	379,59	643,49	678,11
Cará	100,00	300,61	326,06	469,70	535,15
Cebolinho	100,00	232,56	446,51	483,72	669,77
Coêntro	100,00	270,27	518,92	562,16	778,38
Jerimum	100,00	314,62	440,09	444,34	605,19
Inhame	100,00	330,46	349,43	474,14	555,75
Tomate	100,00	265,16	353,12	390,54	501,72
Chuchu	100,00	242,19	372,50	424,38	440,00

CUSTO DE VIDA

1. CUSTO DE VIDA DA CLASSE MÉDIA, NO RECIFE, NOS ANOS 1948 E 1959

TÍTULOS	DESPESA ANUAL					
	Índices	Absoluta — Cr$			Relativa — %	
		1948	1959	Diferença (1948 — 59)	Parcial	Global
1 Alimentação	544,13	19 675,10	107 058,12	87 383,02	444,13	191,25
2 Habitação e luz	292,59	8 775,16	25 675,24	16 900,08	192,59	36,99
3 Vestuário	422,92	3 531,86	14 936,94	11 405,08	322,92	24,96
4 Educação	515,63	2 038,34	10 510,29	8 471,95	415,63	18,54
5 Saúde	502,38	2 313,14	11 620,75	9 307,61	402,38	20,37
6 Higiene	465,35	791,62	3 683,80	2 892,18	365,35	6,33
7 Limpeza	485,10	824,46	3 999,46	3 175,00	385,10	6,95
8 Combustível	601,76	1 116,02	6 715,76	3 599,74	501,76	12,26
9 Transporte	434,13	1 135,48	4 929,45	3 793,97	334,13	8,30
10 Diversões	505,77	1 402,34	7 092,62	5 690,28	405,77	12,45
11 Serviços	749,01	2 782,10	20 838,21	18 056,11	649,01	39,52
12 Diversos	660,10	1 305,24	8 615,89	7 310,65	560,10	16,00
GERAL	493,92	45 690,86	225 676,53	179 985,67	393,92	393,92

Ano base — 1948=100

2. CUSTO DE VIDA DA CLASSE MÉDIA, NO RECIFE, NOS ANOS 1958 E 1959

TÍTULOS	DESPESA ANUAL					
	Índices	Absoluta — Cr$			Relativa — %	
		1958	1959	Diferença (1958 — 59)	Parcial	Global
1 Alimentação	121,41	88 177,05	107 058,12	18 881,07	21,41	10,33
2 Habitação e luz	112,84	22 752,76	25 675,24	2 922,48	12,84	1,60
3 Vestuário	118,79	12 574,45	14 936,94	2 362,49	18,79	1,29
4 Educação	130,58	8 049,15	10 510,29	2 461,14	30,58	1,35
5 Saúde	129,36	8 983,01	11 620,75	2 637,74	29,36	1,44
6 Higiene	119,93	3 071,52	3 683,80	612,28	19,93	0,33
7 Limpeza	123,31	3 243,48	3 999,46	755,98	23,31	0,41
8 Combustível	137,49	4 884,61	6 715,76	1 831,15	37,49	1,00
9 Transporte	129,14	3 817,06	4 929,45	1 112,39	29,14	0,61
10 Diversões	144,01	4 925,07	7 092,62	2 167,55	44,01	1,19
11 Serviços	133,91	15 561,22	20 838,21	5 276,99	33,91	2,89
12 Diversos	127,65	6 749,43	8 615,89	1 866,46	27,65	1,02
GERAL	123,46	182 788,81	225 676,53	42 887,72	23,46	23,46

Ano base — 1958=100

SITUAÇÃO SOCIAL

ACIDENTES E SINISTROS

I — ACIDENTES

1. Ocorrências verificadas no Estado, por Município, segundo os meses — 1958

MUNICÍPIOS	TOTAL	MESES											
		Janeiro	Fevereiro	Março	Abril	Maio	Junho	Julho	Agôsto	Setembro	Outubro	Novembro	Dezembro
Afogados da Ingàzeira	1	—	—	—	—	—	—	—	—	—	—	—	1
Agrestina	3	—	—	—	—	—	1	—	1	1	—	—	—
Águas Belas	2	—	1	1	—	—	—	—	—	—	—	—	—
Altinho	1	—	—	—	—	—	—	—	—	1	—	—	—
Amaraji	1	—	—	—	—	—	—	—	—	—	—	—	1
Angelim	1	—	1	—	—	—	—	—	—	—	—	—	—
Araripina	6	—	—	—	—	—	2	1	1	1	—	1	—
Arcoverde	4	—	1	—	2	—	—	1	—	—	—	—	—
Barreiros	1	—	—	1	—	—	—	—	—	—	—	—	—
Belém do São Francisco	3	1	—	—	1	—	—	—	—	1	—	—	—
Belo Jardim	3	—	—	—	1	—	2	—	—	—	—	—	—
Bezerros	2	—	—	—	—	—	1	—	—	—	1	—	—
Bom Conselho	1	—	—	—	—	—	—	—	1	—	—	—	—
Bonito	5	—	1	1	—	1	—	—	—	—	1	—	1
Cabo	4	—	1	—	1	—	—	—	—	—	2	—	—
Caruaru	5	2	—	—	—	—	3	—	—	—	—	—	—
Catende	4	—	—	1	—	—	1	—	—	2	—	—	—
Correntes	2	—	—	—	—	—	—	—	—	—	1	1	—
Custódia	4	—	—	—	1	—	—	—	1	—	1	1	—
Escada	6	1	—	1	—	—	—	1	1	—	1	—	1
Floresta	1	—	—	—	—	—	—	—	1	—	—	—	—
Gameleira	2	—	1	—	—	—	—	—	—	—	—	1	—
Garanhuns	5	1	1	—	1	—	—	1	—	—	—	—	1
Goiana	8	—	2	1	1	1	—	—	—	—	1	2	—
Gravatá	2	—	—	—	1	—	—	—	—	1	—	—	—
Igarassu	8	—	—	1	2	2	—	1	1	1	—	—	—
Ipojuca	5	—	—	1	1	1	—	—	—	—	1	—	1
Jaboatão	6	—	—	1	—	1	—	2	1	1	—	—	—
Limoeiro	3	—	—	—	1	—	—	—	—	1	—	1	—
Maraial	7	1	1	1	—	—	1	—	—	—	1	1	1
Moreno	3	—	—	—	—	—	1	—	—	1	—	1	—
Nazaré da Mata	1	—	—	—	—	—	—	—	1	—	—	—	—
Olinda	7	—	—	1	—	1	1	—	1	1	—	2	—
Ouricuri	2	—	—	—	—	—	1	—	1	—	—	—	—
Palmares	5	2	1	—	—	—	1	—	—	1	—	—	—
Paudalho	7	1	—	2	—	—	—	1	2	—	—	1	—
Paulista	5	3	1	—	—	—	—	—	1	—	—	—	—
Pesqueira	8	—	1	1	1	1	1	1	—	—	—	—	2
Petrolina	6	1	1	—	—	—	—	1	—	1	—	1	1
RECIFE	1 554	140	111	145	124	124	132	136	104	124	124	134	156
Ribeirão	6	2	—	—	—	—	—	—	—	2	—	—	2
Rio Formoso	4	—	—	1	—	—	—	—	1	1	—	—	1
Salgueiro	5	—	—	—	—	—	2	2	1	—	—	—	—
Santa Cruz do Capibaribe	1	—	—	—	—	—	—	—	—	—	—	1	—
Santa Maria da Boa Vista	1	—	—	—	—	—	—	1	—	—	—	—	—
São Bento do Una	3	—	1	—	—	—	1	—	—	—	1	—	—
São Caetano	1	—	—	—	—	—	—	—	1	—	—	—	—
São José do Egito	2	—	—	—	—	—	1	—	—	—	—	1	—
São Lourenço da Mata	3	1	—	—	—	—	—	1	1	—	—	—	—
Serra Talhada	2	—	—	—	—	—	—	2	—	—	—	—	—
Sertania	4	—	2	—	—	—	—	—	—	1	1	—	—
Sirinhaém	2	—	—	1	—	1	—	—	—	—	—	—	—
També	1	—	—	—	—	—	—	—	1	—	—	—	—
Taquaritinga do Norte	3	—	1	—	—	—	—	—	1	—	—	1	—
Timbaúba	5	1	—	3	1	—	—	—	—	—	—	—	—
Triunfo	1	—	—	—	—	—	—	1	—	—	—	—	—
Vitória de Santo Antão	2	—	—	—	—	—	—	—	—	1	1	—	—
TOTAL	1 750	157	129	164	139	133	152	153	124	143	137	150	169

ACIDÉNTES E SINISTROS

I — ACIDENTES

2. NÚMERO DE PESSOAS VITIMADAS NO ESTADO, POR MUNICÍPIO, SEGUNDO AS CAUSAS E CONSEQÜÊNCIAS — 1958

MUNICÍPIOS	TOTAL	CAUSAS						CONSEQÜÊNCIAS	
		Trem (Unicamente)	Veículos Rodoviários	Queda	Arma de Fogo	Arma Branca	Outras	Mortas	Feridas
Afogados da Ingàzeira	2	—	2	—	—	—	—	—	2
Agrestina	4	—	4	—	—	—	—	1	3
Águas Belas	2	—	2	—	—	—	—	2	—
Altinho	6	—	6	—	—	—	—	3	3
Angelim	2	—	2	—	—	—	—	—	2
Araripina	9	—	9	—	—	—	—	4	5
Arcoverde	6	1	5	—	—	—	—	3	3
Barreiros	3	—	3	—	—	—	—	1	2
Belém do São Francisco	3	—	3	—	—	—	—	1	2
Belo Jardim	3	1	2	—	—	—	—	2	1
Begerros	18	—	18	—	—	—	—	7	11
Bom Conselho	4	—	4	—	—	—	—	4	—
Bonito	17	—	17	—	—	—	—	5	12
Cabo	4	1	3	—	—	—	—	3	1
Caruaru	5	—	5	—	—	—	—	3	2
Catende	12	9	3	—	—	—	—	3	9
Correntes	5	—	5	—	—	—	—	2	3
Custódia	7	—	7	—	—	—	—	5	2
Escada	9	—	9	—	—	—	—	6	3
Exu	3	—	—	—	1	—	2	2	1
Floresta	2	—	2	—	—	—	—	2	—
Gameleira	4	—	4	—	—	—	—	2	2
Garanhuns	5	—	5	—	—	—	—	3	2
Goiana	9	1	8	—	—	—	—	6	3
Gravatá	2	—	2	—	—	—	—	1	1
Igarassu	19	—	19	—	—	—	—	9	10
Ipojuca	19	1	18	—	—	—	—	5	14
Jaboatão	6	—	6	—	—	—	—	2	4
Lagoa dos Gatos	2	—	1	1	—	—	—	2	—
Limoeiro	5	—	5	—	—	—	—	2	3
Maraial	7	2	5	—	—	—	—	5	2
Moreno	6	—	6	—	—	—	—	—	6
Nazaré da Mata	13	—	13	—	—	—	—	1	12
Olinda	28	—	26	—	—	—	2	2	26
Ouricuri	15	—	15	—	—	—	—	9	6
Palmares	11	—	7	—	—	—	4	9	2
Paudalho	19	—	19	—	—	—	—	4	15
Paulista	5	—	5	—	—	—	—	2	3
Pesqueira	10	2	5	—	—	—	3	7	3
Petrolina	8	—	6	2	—	—	—	2	6
RECIFE	627	—	616	5	—	—	6	31	596
Ribeirão	9	—	9	—	—	—	—	4	5
Rio Formoso	7	—	6	1	—	—	—	5	2
Salgueiro	9	—	9	—	—	—	—	6	3
Santa Cruz do Capibaribe	1	—	1	—	—	—	—	1	—
Santa Maria da Boa Vista	10	—	10	—	—	—	—	—	10
São Bento do Una	14	—	14	—	—	—	—	9	5
São Caetano	1	—	1	—	—	—	—	—	1
São José do Egito	4	—	4	—	—	—	—	1	3
São Lourenço da Mata	3	—	3	—	—	—	—	—	3
Serra Talhada	8	—	8	—	—	—	—	8	—
Sertânia	12	7	5	—	—	—	—	6	6
Sirinhaém	2	1	1	—	—	—	—	2	—
També	1	—	1	—	—	—	—	1	—
Taquaritinga do Norte	4	—	4	—	—	—	—	3	1
Timbaúba	15	—	15	—	—	—	—	5	10
Triunfo	1	—	1	—	—	—	—	1	—
Vitória de Santo Antão	17	—	17	—	—	—	—	7	10
TOTAL	1 064	26	1 011	9	1	—	17	222	842

ACIDENTES E SINISTROS

II — SINISTROS

1. INCÊNDIOS OCORRIDOS NO MUNICÍPIO DO RECIFE — 1954/58

ESPECIFICAÇÃO		1954	1955	1956	1957	1958
TOTAL		75	89	95	100	94
Segundo os meses	Janeiro	8	5	5	9	12
	Fevereiro	6	13	4	14	11
	Março	4	9	6	6	8
	Abril	10	5	4	2	7
	Maio	5	6	5	4	4
	Junho	2	3	8	8	9
	Julho	2	8	4	6	3
	Agôsto	1	8	8	7	7
	Setembro	6	12	5	15	7
	Outubro	12	5	14	8	5
	Novembro	10	10	14	15	9
	Dezembro	9	5	18	6	12
Segundo a natureza dos bens sinistrados	Estabelecimentos comerciais	29	24	34	24	18
	Estabelecimentos industriais	16	14	19	17	13
	Edifícios públicos	2	3	5	1	5
	Casas residenciais	23	25	27	26	23
	Casas de habitação coletiva	—	—	—	—	—
	Matas, bosques, estabelecimentos agro-pecuários, etc	—	—	4	2	9
	Depósitos em geral	—	1	—	3	5
	Veículos	—	—	—	—	—
	Outros lugares	5	22	6	27	21
Segundo a origem dos sinistros	Casual	57	24	28	37	43
	Proposital	3	—	—	1	—
	Desconhecida	15	65	67	62	51
Segundo a extensão dos sinistros	Parcial	69	87	92	93	84
	Total	6	2	3	7	10

2. INCÊNDIOS OCORRIDOS NO ESTADO — 1954/58

ESPECIFICAÇÃO		1954	1955	1956	1957	1958
TOTAL		104	109	145	152	166
Segundo os meses	Janeiro	12	6	10	17	22
	Fevereiro	9	13	4	18	27
	Março	7	10	9	13	15
	Abril	13	5	6	2	9
	Maio	6	7	5	7	5
	Junho	4	3	8	9	12
	Julho	2	9	5	6	3
	Agôsto	1	9	10	7	9
	Setembro	7	14	7	16	7
	Outubro	19	9	18	11	8
	Novembro	13	14	26	35	33
	Dezembro	11	10	37	11	16
Segundo a natureza dos bens sinistrados	Estabelecimentos comerciais	34	25	37	26	20
	Estabelecimentos industriais	19	15	23	17	14
	Edifícios públicos	2	3	5	1	5
	Casas residenciais	27	26	29	31	27
	Casas de habitação coletiva	—	—	—	—	—
	Matas, bosques, estabelecimentos agro-pecuários, etc	11	14	43	45	70
	Depósitos em geral	—	1	—	3	8
	Veículos	—	—	—	2	1
	Outros lugares	11	25	8	27	21
Segundo a origem dos sinistros	Casual	70	29	39	44	59
	Proposital	8	2	4	8	2
	Desconhecida	26	78	102	100	105
Segundo a extensão dos sinistros	Parcial	92	105	136	136	149
	Total	12	4	9	16	17

MELHORAMENTOS URBANOS

I — ABASTECIMENTO D'AGUA CANALIZADA

DESENVOLVIMENTO DA RÊDE DE ABASTECIMENTO D'AGUA NO MUNICÍPIO DO RECIFE — 1955/1959

ESPECIFICAÇÃO		1955	1956	1957	1958	1959
Mananciais	Quantidade	4	4	4	4	4
	Capacidade total (m3 em 24 horas)	104 000	104 000	106 000	106 000	106 000
Extensão das linhas	Adutoras (metros)	50 752	50 752	50 752	50 752	50 752
	Distribuidoras (metros)	...	...	519 686	526 303	536 836
Reservatórios	Quantidade	4	4	4	4	4
	Capacidade total (m3)	28 800	28 800	28 800	28 800	28 800
Chafarizes	Chafarizes públicos	71	69	74	81	81
	Bicas ou torneiras públicas	5	5	5	5	5
Prédios abastecidos		...	45 659	50 549	52 593	54 755
Taxa anual cobrada (Cr$)	Máxima	1 320	1 320	3 960	3 960	3 960
	Mínima	198	198	510	432	432

II — ESGÔTOS SANITÁRIOS

DESENVOLVIMENTO DA RÊDE DE ESGÔTOS NO MUNICÍPIO DO RECIFE — 1955/59

ESPECIFICAÇÃO		1955	1956	1957	1958	1959
Extensão total (metros)	Da rêde	254 883	270 446	279 532	281 282	282 089
	Do emissário	4 089	4 089	4 089	4 089	4 089
Número de logradouros públicos dotados de esgôtos	Em tôda a extensão	927	998	1 015	1 028	1 035
	Parcialmente	—	—	—	—	—
Número de prédios esgotados		19 790	20 089	20 620	21 159	21 717
Taxa anual cobrada (Cr$)	Máxima	1 320	1 320	3 960	3 960	3 960
	Mínima	198	198	510	432	432

III — LIMPESA PÚBLICA

SERVIÇO DE LIMPEZA PÚBLICA E DOMICILIAR NO MUNICÍPIO DO RECIFE — 1955/59

ESPECIFICAÇÃO		1955	1956	1957	1958	1959
Pessoal empregado	Na remoção do lixo domiciliar	274	289	284	267	170
	Na limpeza dos logradouros	531	523	502	761	830
	TOTAL	805	812	786	1 028	1 000
Veículos utilizados	De tração mecânica	30	35	37	36	48
	De tração animal	—	—	—	—	—
	De tração humana	120	138	152	156	113
	TOTAL	150	173	189	192	161
Lixo coletado (média diária em m3)		598	622	310	594	582

I — ASSISTÊNCIA MÉDICO-SANITÁRIA

1. ASSISTÊNCIA HOSPITALAR E PARA-HOSPITALAR

NÚMERO DE ESTABELECIMENTOS SEGUNDO VÁRIOS ASPECTOS, INCLUSIVE HOSPITAIS, HOSPITAIS-COLÔNIAS, SANATÓRIOS, CASAS DE SAÚDE, ENFERMARIAS, CLÍNICAS, AMBULATÓRIOS, DISPENSÁRIOS E CONGÊNERES — 1958

ESPECIFICAÇÃO			DADOS
TOTAL			132
Entidade mantenedora	Oficial		53
	Particular		79
Segundo a natureza	Geral		94
	Especializada	Tuberculose	2
		Lepra	1
		Neuropsiquiatria	7
		Pediatria	4
		Maternidade	15
		Câncer	2
		Outras especialidades	7
Instalações	Dos quais possuindo laboratório para análises clínicas		50
	Número de salas de parto		73
	Número de salas de operações		122
	Número de aparelhos de Raios X	Para diagnóstico	66
		Para tratamento (exceto dentário)	8
Número de berços e caminhas para recém-nascidos			715
Número de leitos, em 31-XII (segundo a entidade mantenedora)	Oficial		6 573
	Particular		1 454
Pessoal em atividade (31-XII)	Médicos		1 064
	Dentistas		135
	Farmacêuticos		44
	Enfermeiros diplomados		512
	Auxiliares de enfermagem		793
	Outros auxiliares		1 252

2. SERVIÇOS OFICIAIS DE SAÚDE PÚBLICA

NÚMERO DE ESTABELECIMENTOS SEGUNDO VÁRIOS ASPECTOS — 1958

ESPECIFICAÇÃO		DADOS
TOTAL		192
Entidade mantenedora	Federal	52
	Estadual	91
	Municipal	29
	Particular	20
Segundo a finalidade	Geral	128
	Especial	64
Possuindo laboratórios	Análises clínicas	39
	Microbiologia	18
	Sorologia	7
Corpo clínico e auxiliar, em 31-XII	Médicos	355
	Dentistas	84
	Enfermeiros diplomados	166
	Atendentes	325
	Visitadoras	160
	Guardas	388
	Outros auxiliares	453

BENEFICIÊNCIA

I — ASILOS E RECOLHIMENTOS

ESTABELECIMENTOS EXISTENTES SEGUNDO VÁRIOS ASPECTOS E NÚMERO DE INTERNADOS — 1954/58

ESPECIFICAÇÃO		1954	1955	1956	1957	1958
TOTAL		47	49	47	52	54
Segundo a finalidade	Para órfãos	11	12	11	11	8
	Para menores desamparados	13	13	13	14	15
	Para velhice desamparada	14	12	13	14	16
	Mistos	7	10	8	10	11
	Outros	2	2	2	3	4
Segundo o sexo dos internados	Masculino	6	7	6	7	9
	Feminino	22	22	21	21	22
	Ambos os sexos	19	20	20	24	23
Segundo a idade dos internados	Adultos	12	12	14	16	16
	Adolescentes e crianças	29	31	30	32	32
	Todas as idades	6	6	3	4	6
Internados existentes em 31-XII		3 979	4 004	4 291	4 629	4 654

II — ASSOCIAÇÕES DE CARIDADE

NÚMERO DE ASSOCIAÇÕES SEGUNDO A LOCALIZAÇÃO, NÚMERO DE ASSOCIADOS, DEPENDÊNCIAS E SERVIÇOS MANTIDOS E NÚMERO DE PESSOAS AUXILIADAS E BENEFICIADAS SEGUNDO A ESPÉCIE — 1954/58

ESPECIFICAÇÃO			1954	1955	1956	1957	1958
TOTAL			69	65	66	83	90
Segundo a localização	Sedes	Municipal	66	65	64	80	87
		Distrital	3	—	2	3	3
Número de associados em 31-XII			8 312	8 268	6 458	10 363	9 087
Estabelecimentos mantidos pela entidade	Hospitalares		4	4	4	4	5
	Para-hospitalares		—	—	—	18	13
	Asilos		12	19	17	18	14
	Abrigos		—	—	—	25	19
	Escolas		27	31	51	61	65
	Outros		57	48	32	6	8
Número de pessoas auxiliadas e beneficiadas segundo a espécie	Hospitalização		—	—	—	432 526	3 127
	Assistência médica		9 004	13 869	—	24 134	9 833
	Asilamento		—	—	—	98 517	1 693
	Abrigamento		—	—	—	585	2 141
	Instrução de qualquer natureza		—	—	—	7 191	7 150
	Alimentação ou gêneros alimentícios		31 986	9 769	12 687	16 546	25 604
	Dinheiro ou custeio de quaisquer despesas		10 949	7 572	—	11 134	23 159
	Remédios		—	3 557	9 252	20 969	13 847
	Tecidos, roupas ou objetos de uso pessoal ou de asseio		—	3.181	9 195	10 449	8 322
	Outros		15 070	7 791	4 968	16	1.588

SITUAÇÃO CULTURAL

VIDA MORAL

I — CULTO CATÓLICO ROMANO

1. DIVISÃO ECLESIÁSTICA, TEMPLOS, SACERDOTES E ASSOCIAÇÕES RELIGIOSAS — 1958

MUNICÍPIOS	NÚMERO DE TEMPLOS				Número de sacerdotes existentes na paróquia	ASSOCIAÇÕES RELIGIOSAS	
	Matriz	Outras igrejas	Capelas públicas	CAPELAS semi públicas		Número	Associados
ARQUIDIOCESE DE OLINDA E RECIFE							
Amaraji	1	—	4	5	1	4	1 582
Cabo	1	6	25	—	1	6	873
Cortês	1	—	—	1	1	4	326
Escada	1	—	4	9	1	10	1 648
Gameleira	1	—	2	2	1	5	482
Glória do Goitá	2	—	3	5	3	14	4 780
Gravatá	2	—	8	8	2	15	8 171
Igarassu	2	3	21	7	3	13	1 264
Ipojuca	3	3	10	—	2	6	525
Jaboatão	3	6	4	9	12	17	3 096
Moreno	1	—	9	2	2	5	460
Olinda	2	10	5	2	25	17	1 034
Paudalho	1	3	4	16	1	10	1 301
Paulista	1	1	8	2	2	8	4 701
RECIFE	32	34	39	47	153	214	35 149
Ribeirão	1	—	2	2	2	5	1 988
Rio Formoso	1	3	5	9	1	11	1 274
São Lourenço da Mata	2	—	6	3	4	6	162
Sirinhaém	1	3	4	9	5	5	664
Vitória de Santo Antão	3	1	7	11	5	13	1 198
TOTAL	62	73	170	149	227	388	70 683
DIOCESE DE GARANHUNS							
Água Preta	1	—	5	4	2	6	1 064
Águas Belas	1	1	7	10	1	5	465
Angelim	1	—	3	1	1	2	565
Barreiros	1	—	3	4	2	5	1 551
Bom Conselho	1	—	7	13	6	10	5 155
Canhotinho	2	—	6	4	2	14	3 278
Catende	2	—	9	4	2	14	3 629
Correntes	1	—	9	12	1	4	2 204
Cupira	—	—	—	—	—	—	—
Garanhuns	4	—	7	9	22	29	7 413
Joaquim Nabuco	—	—	—	—	—	—	—
Jurema	1	—	3	3	1	5	3 993
Lagoa dos Gatos	1	—	1	3	1	5	4 078
Lajedo	1	—	4	1	2	7	552
Maraial	—	—	—	—	—	—	—
Palmares	1	4	1	2	2	—	—
Palmeirina	1	—	—	—	1	4	1 212
Panelas	1	—	1	—	1	3	3 171
Quipapá	1	—	6	3	1	11	1 094
TOTAL	21	5	72	73	48	124	39 424

VIDA MORAL

I — CULTO CATÓLICO ROMANO

1. DIVISÃO ECLESIÁSTICA, TEMPLOS, SACERDOTES E ASSOCIAÇÕES RELIGIOSAS — 1958

MUNICÍPIOS	NÚMERO DE TEMPLOS				Número de sacerdotes existentes na paróquia	ASSOCIAÇÕES RELIGIOSAS	
	Matriz	Outras igrejas	Capelas públicas	CAPELAS semi públicas		Número	Associados
DIOCESE DE NAZARÉ DA MATA							
Aliança	1	—	4	12	1	10	2 263
Bom Jardim	1	—	11	2	1	4	3 301
Carpina	1	7	2	5	10	6	1 240
Goiana	3	7	14	11	9	17	2 509
João Alfredo	1	—	6	6	1	9	3 278
Limoeiro	2	3	18	2	4	8	11 919
Macaparana	1	—	3	7	1	—	—
Nazaré da Mata	1	—	8	26	4	5	3 299
Orobó	1	—	—	13	1	9	4 454
São Vicente Ferrer	1	—	4	3	1	3	86
Surubim	1	—	17	12	2	8	14 600
També	1	—	3	3	1	10	733
Taquaritinga do Norte	1	—	5	—	1	11	1 350
Timbaúba	2	—	5	6	3	9	3 111
Toritama	—	—	—	—	—	—	—
Vertentes	2	—	15	1	2	13	4 004
Vicência	1	—	3	7	1	11	2 070
TOTAL	21	17	118	116	43	133	58 217
DIOCESE DE PESQUEIRA							
Alagoinha	1	1	2	—	1	11	2 429
Arcoverde	1	—	10	3	3	8	1 070
Belém de São Francisco	1	1	6	3	1	4	942
Belo Jardim	1	3	3	—	1	5	1 205
Brejo da Madre de Deus	1	1	2	4	1	5	2 074
Buíque	1	—	10	1	2	5	915
Custódia	1	—	10	—	1	4	90
Floresta	1	—	8	2	1	10	4 345
Inajá	1	—	2	—	2	3	290
Pedra	1	—	5	4	1	8	1 287
Pesqueira	2	3	3	4	9	11	6 956
Petrolândia	—	—	—	—	—	—	—
Poção	1	—	2	—	1	4	834
Sanharó	1	—	2	—	1	4	925
Sertânia	1	—	4	—	1	10	2 426
Tacaratu	1	—	4	—	1	3	915
TOTAL	16	9	73	21	27	95	26 703

VIDA MORAL

I — CULTO CATÓLICO ROMANO

1. DIVISÃO ECLESIÁSTICA, TEMPLOS, SACERDOTES E ASSOCIAÇÕES RELIGIOSAS — 1958

MUNICÍPIOS	NÚMERO DE TEMPLOS				Número de sacerdotes existentes na paróquia	ASSOCIAÇÕES RELIGIOSAS	
	Matriz	Outras igrejas	Capelas públicas	CAPELAS semi públicos		Número	Associados
DIOCESE DE CARUARU							
Agrestina	1	—	2	2	—	5	900
Altinho	1	1	3	—	1	5	1 163
Bezerros	2	1	4	1	3	12	1 837
Bonito	1	—	5	3	1	6	2 419
Camocim de São Felix	1	—	3	3	1	5	3 290
Caruaru	3	—	6	6	8	23	13 691
Riacho das Almas	1	—	7	5	1	3	641
Santa Cruz do Capibaribe	1	—	5	2	1	5	210
São Bento do Una	2	—	17	—	2	19	9 781
São Caetano	1	—	3	6	1	9	2 892
São Joaquim do Monte	1	—	2	—	1	5	3 147
TOTAL	15	2	57	28	20	97	39 971
DIOCESE DE PETROLINA							
Araripina	1	1	6	4	1	10	3 580
Bodocó	2	1	5	12	2	8	1 599
Cabrobó	1	—	4	2	1	—	—
Exu	1	—	4	2	1	10	2 571
Ouricuri	3	1	4	6	1	13	1 182
Parnamirim	1	—	7	9	1	3	1 855
Petrolina	2	5	3	5	5	7	3 155
Salgueiro	1	—	4	1	1	8	1 408
Santa Maria da Boa Vista	1	—	3	2	—	2	1 134
Serrita	1	—	4	2	1	3	1 012
TOTAL	14	8	44	45	14	64	17 496
DIOCESE DOS AFOGADOS DA INGAZEIRA							
Afogados da Ingàzeira	1	—	4	3	1	10	5 874
Carnaíba	1	—	4	—	1	5	205
Flores	1	—	5	1	1	3	410
Itapetim	1	—	3	—	1	6	482
São José do Belmonte	1	—	7	3	1	1	355
São José do Egito	1	—	9	—	1	—	—
Serra Talhada	1	—	7	1	1	9	3 530
Tabira	1	—	6	5	1	11	4 525
Triunfo	1	3	4	3	1	6	14 223
TOTAL	9	3	49	16	9	51	29 604

VIDA MORAL

II — CULTO PROTESTANTE

1. TEMPLOS, NÚMERO DE OFICIANTES E MOVIMENTO RELIGIOSO DURANTE O ANO DE 1958

MUNICÍPIOS	NATUREZA DO TEMPLO		NUMERO DE OFICIANTES			MOVIMENTO RELIGIOSO DURANTE O ANO				
	Templo	Salão	Ministros	Diáconas	Presbíteros	Membros existentes em 31/XII/57	Admitidos durante o ano	Excluidos durante o ano	Casamentos ou bençãos - matrimoniais	Oficios fúnebres
IGREJA PRESBITERIANA										
Afogados da Ingàzeira	1	3	2	—	1	133	14	2	—	2
Águas Belas	1	2	1	—	2	15	—	1	—	—
Angelim	1	—	1	1	—	38	3	1	—	1
Arcoverde	1	1	1	—	—	342	—	228	—	2
Bom Conselho	5	—	1	3	5	453	12	30	1	—
Bonito	1	—	—	—	1	39	11	—	—	—
Buíque	—	—	—	—	—	—	—	—	—	—
Cabo	1	—	1	3	3	226	8	—	—	1
Canhotinho	1	—	1	4	4	232	27	2	3	1
Caruaru	3	2.	1	6	6	286	37	5	1	2
Catende	1	—	1	2	5	206	28	115	2	1
Correntes	1	—	—	1	—	93	1	—	—	—
Escada	—	—	—	—	—	—	—	—	—	—
Gameleira	1	—	1	1	3	139	—	89	—	—
Garanhuns	4	5	4	12	13	1 654	295	12	8	9
Goiana	—	1	—	—	—	10	—	—	—	—
Gravatá	1	—	1	2	2	108	19	60	1	—
Jaboatão	1	3	1	3	3	211	9	4	—	4
Lajedo	1	—	1	—	—	50	7	—	—	—
Limoeiro	1	—	1	2	2	198	9	7	—	3
Palmares	1	—	1	2	2	117	19	1	1	1
Palmeirina	2	—	1	3	3	255	21	2	—	—
Paulista	2	3	3	6	6	236	39	—	1	—
Pedra	1	—	1	1	1	49	6	9	—	—
Pesqueira	1	—	1	—	—	57	—	—	—	—
Quipapá	1	—	1	—	—	57	8	—	—	—
RECIFE	9	6	9	48	52	3 478	389	460	19	16
São Bento do Una	1	—	1	—	—	67	2	—	—	—
Sertânia	1	—	1	—	2	42	—	—	—	—
Vitória de Santo Antão	1	—	1	3	2	126	6	38	—	—
TOTAL	46	26	39	103	118	8 917	970	1 066	37	43
IGREJA BATISTA										
Aliança	1	—	1	—	—	48	9	8	—	2
Amaraji	2	—	1	3	—	135	24	20	3	5
Arcoverde	2	3	1	2	—	188	11	15	—	—
Barreiros	1	—	1	1	—	53	40	14	—	—
Bezerros	1	—	1	1	—	75	6	—	—	—
Bom Jardim	1	—	1	1	—	81	10	—	2	—
Bonito	2	—	2	—	—	43	16	—	1	—
Cabo	2	1	3	1	—	371	18	93	—	3
Cabrobó	2	—	1	1	—	194	14	2	—	—
Carpina	3	—	3	5	2	457	167	178	—	—
Caruaru	5	—	2	—	—	215	32	40	—	3
Catende	1	—	1	1	—	44	15	4	—	1
Custódia	1	—	1	—	—	13	—	7	—	—
Escada	1	—	1	—	—	27	30	2	—	—
Exu	—	1	2	—	—	32	4	—	—	—
Flores	—	1	2	2	—	122	—	39	—	—

VIDA MORAL

II — CULTO PROTESTANTE

1. TEMPLOS, NÚMERO DE OFICIANTES E MOVIMENTO RELIGIOSO DURANTE O ANO DE 1958

MUNICÍPIOS	NATUREZA DO TEMPLO		NÚMERO DE OFICIANTES			MOVIMENTO RELIGIOSO DURANTE O ANO				
	Templo	Salão	Ministros	Diáconos	Presbíteros	Membros existentes em 31/XII/57	Admitidos durante o ano	Excluídos durante o ano	Casamentos ou bênçãos - matrimoniais	Ofícios fúnebres
IGREJA BATISTA (conclusão)										
Garanhuns	1	—	1	3	—	218	9	42	—	2
Glória do Goitá	2	2	4	3	—	287	8	108	2	—
Goiana	5	3	4	11	1	471	91	2	2	2
Gravatá	1	1	2	7	—	369	43	90	—	—
Igarassu	1	—	1	—	1	116	—	43	—	—
Jaboatão	7	3	6	16	—	745	74	73	2	10
João Alfredo	1	1	1	2	—	76	11	1	1	1
Limoeiro	3	—	4	5	—	217	32	64	—	4
Moreno	2	—	2	3	7	493	25	3	—	—
Nazaré da Mata	2	2	3	4	—	355	35	33	1	3
Olinda	1	1	2	2	—	199	36	31	2	2
Palmares	1	—	1	—	—	184	25	4	—	—
Paudalho	1	—	1	1	—	50	10	2	1	—
Paulista	2	2	2	4	—	203	8	19	—	—
Pedra	—	1	1	—	—	13	—	—	—	—
Petrolina	—	1	1	—	—	17	9	—	—	—
Quipapá	1	1	1	—	—	57	9	1	1	1
RECIFE	50	5	37	130	—	7 256	1 095	964	36	43
Ribeirão	1	1	1	—	—	118	22	8	3	3
Rio Formoso	2	—	2	2	1	55	10	17	—	1
Salgueiro	1	—	1	—	—	27	—	16	—	—
São Lourenço da Mata	2	—	1	1	1	116	—	37	2	—
São Vicente Férrer	2	—	6	—	—	99	44	9	—	—
Serra Talhada	1	—	1	—	—	136	22	7	1	1
Sertânia	2	—	1	—	—	120	—	76	—	—
Sirinhaém	1	3	1	1	—	208	59	24	5	6
Tamandaré	1	—	1	1	—	25	—	—	—	—
Timbaúba	1	4	1	2	—	119	44	2	—	—
Triunfo	1	—	—	—	—	61	17	9	—	—
Vicência	1	1	—	—	—	56	—	—	—	—
Vitória de Santo Antão	1	1	2	2	—	408	81	135	7	—
TOTAL	124	40	111	220	6	14 972	2 215	2 242	69	93
IGREJA CONGREGACIONAL										
Belo Jardim	1	—	1	2	1	39	27	—	—	1
Bezerros	1	—	1	—	1	46	2	—	—	—
Caruaru	2	2	1	2	3	324	38	18	—	1
Cupira	1	—	1	2	1	46	9	—	1	—
Goiana	—	1	1	1	—	22	—	—	—	—
Jaboatão	2	5	1	7	4	247	29	4	2	2
Macaparana	2	1	2	4	2	91	12	—	—	—
Nazaré da Mata	1	—	1	1	1	45	3	—	1	—
Paulista	1	—	1	2	1	56	11	—	—	1
RECIFE	1	3	2	5	3	610	13	389	4	3
São Caetano	1	—	—	1	—	11	2	—	—	—
Timbaúba	1	—	1	2	—	40	12	1	3	1
Vitória de Santo Antão	3	—	1	5	1	194	23	1	6	2
TOTAL	17	12	14	34	18	1 771	186	413	17	11
IGREJA ANGLICANA										
RECIFE	1	—	1	—	—	353	1	153	3	6

VIDA MORAL

II — CULTO PROTESTANTE

1. TEMPLOS, NÚMERO DE OFICIANTES E MOVIMENTO RELIGIOSO DURANTE O ANO DE 1958

MUNICÍPIOS	NATUREZA DO TEMPLO		NÚMERO DE OFICIANTES			MOVIMENTO RELIGIOSO DURANTE O ANO				
	Templo	Salão	Ministros	Diáconos	Presbíteros	Membros existentes em 31 XII/57	Admitidos durante o ano	Excluídos durante o ano	Casamentos ou bênçãos - matrimoniais	Ofícios fúnebres
IGREJA ASSEMBLÉIA DE DEUS										
Águas Belas	1	—	1	—	1	54	—	9	—	—
Aliança	1	1	3	1	2	206	108	7	4	2
Amaraji	4	—	1	2	2	192	63	113	2	1
Arcoverde	1	1	2	—	—	189	30	136	1	4
Barreiros	3	1	1	7	4	1 462	—	707	30	12
Belo Jardim	1	1	1	3	1	126	4	—	1	—
Bezerros	2	—	2	2	—	164	66	12	1	1
Bodocó	1	3	1	1	1	329	9	—	—	—
Bonito	1	2	1	1	1	215	150	172	2	—
Cabo	4	—	4	10	8	1 701	131	61	15	18
Canhotinho	—	1	1	—	—	53	—	3	—	1
Carpina	1	—	—	1	2	287	—	154	—	—
Caruaru	7	5	2	7	—	311	53	107	1	4
Catende	2	—	2	14	4	745	96	11	10	3
Correntes	1	1	—	2	—	63	6	—	—	—
Cortês	3	—	3	6	3	736	205	90	2	6
Custódia	1	—	—	—	1	88	85	40	1	—
Escada	3	1	2	3	2	1 073	125	511	5	8
Flores	1	—	1	1	—	53	3	—	1	—
Floresta	1	—	—	—	—	55	1	—	—	—
Gameleira	2	5	1	5	1	793	403	114	8	9
Glória do Goitá	5	1	6	8	7	469	144	171	11	12
Goiana	3	4	2	8	6	1 763	124	8	17	14
Gravatá	2	—	2	5	2	61	150	—	6	—
Igarassu	5	—	2	6	5	2 103	463	29	10	7
Ipojuca	6	—	8	6	1	252	365	391	2	3
Jaboatão	4	—	1	4	1	792	104	234	—	3
Joaquim Nabuco	1	—	1	2	1	67	18	3	3	3
Limoeiro	1	—	—	1	1	151	9	38	—	5
Maraial	1	—	1	1	1	82	35	—	—	—
Nazaré da Mata	5	4	—	6	3	1 138	333	51	12	8
Palmares	2	—	2	7	3	1 698	234	26	34	13
Paudalho	6	—	1	7	3	1 535	442	21	55	19
Paulista	1	1	1	9	5	1 922	290	161	11	5
Pesqueira	2	—	2	4	—	115	59	71	—	—
Petrolândia	—	1	—	—	—	6	—	2	—	—
Petrolina	—	1	1	—	—	107	—	25	1	—
Quipapá	1	1	1	1	—	150	9	—	5	—
Riacho das Almas	1	—	1	1	1	21	—	—	—	—
Ribeirão	2	2	3	8	1	620	122	40	10	7
Rio Formoso	1	1	2	2	2	277	6	138	1	—
São Bento do Una	—	1	1	—	—	39	1	—	—	—
São Caetano	1	—	—	1	—	42	—	—	—	—
São Joaquim do Monte	1	—	1	1	—	122	13	—	—	—
São José do Egito	—	1	1	—	—	62	4	—	—	—
São Lourenço da Mata	1	—	1	5	—	79	4	6	—	—
Serra Talhada	1	—	—	2	1	251	—	120	—	—
Sertânia	2	—	1	—	—	59	8	18	—	—
Sirinhaém	1	1	2	2	2	165	40	8	—	5
Timbaúba	1	5	—	3	1	992	94	40	6	12
Toritama	—	1	1	1	—	45	—	15	—	—
Vicência	1	1	1	1	1	209	26	185	—	—
Vitória de Santo Antão	1	—	1	5	—	531	21	6	—	2
TOTAL	100	49	76	176	81	25 550	4 662	4 054	263	178
IGREJA ADVENTISTA										
Carpina	1	—	1	1	—	75	11	—	—	—
Custódia	1	—	—	—	—	15	—	15	—	—
Jaboatão	2	—	2	4	1	137	43	11	3	2
Olinda	—	1	—	2	1	54	24	7	—	—
Paudalho	—	1	1	—	—	31	—	14	—	—
Paulista	1	—	2	2	2	69	35	—	—	—
RECIFE	3	—	3	16	7	434	61	95	2	2
TOTAL	8	2	9	25	11	815	174	142	5	4

VIDA MORAL

III — CULTO ESPÍRITA

1. ESPECIFICAÇÃO, SEGUNDO O LOCAL ONDE FUNCIONA E MOVIMENTO DURANTE O ANO — 1958

MUNICÍPIOS	LOCAL ONDE FUNCIONA			MOVIMENTO DURANTE O ANO						
							ADEPTOS			
	Em edifícios	Em salão	Em dependência de casa residencial	Sessões realizadas	Conferências e palestras	Festas e reuniões social	Existentes em 31-XII-57	Admitidos durante o ano	Excluídos durante o ano	Existentes em 31-XII-58
Aliança	—	1	—	64	2	3	—	51	2	49
Arcoverde	1	—	—	144	—	—	—	—	—	—
Barreiros	—	1	—	62	3	2	56	3	4	55
Bezerros	—	—	1	208	—	—	—	—	—	—
Bonito	1	—	—	59	1	9	20	—	5	15
Buíque	1	—	—	104	—	—	6	1	—	7
Carpina	1	—	3	623	—	1	118	3	—	121
Caruaru	1	—	—	104	2	2	105	3	4	104
Catende	—	1	—	103	1	1	310	—	60	250
Escada	—	—	2	64	—	1	—	—	—	—
Gameleira	2	—	1	260	36	34	668	20	7	681
Garanhuns	2	—	—	136	5	3	370	15	25	360
Goiana	1	—	1	—	—	—	76	—	76	—
Gravatá	1	—	—	52	—	—	82	—	—	82
Jaboatão	2	1	1	498	48	18	836	911	21	1 726
João Alfredo	—	1	—	156	—	1	54	—	—	54
Limoeiro	1	—	—	161	12	8	257	53	5	305
Moreno	1	1	—	185	58	18	279	38	7	310
Nazaré da Mata	1	—	—	168	2	3	155	3	—	158
Olinda	1	2	—	211	72	21	260	41	11	290
Palmares	—	1	—	—	—	—	37	—	37	—
Paudalho	—	1	1	260	5	1	75	—	15	60
Paulista	1	—	—	24	1	—	10	—	2	8
Pesqueira	—	1	—	102	3	4	99	9	5	103
RECIFE	17	4	3	3 493	529	135	3 188	438	374	3 252
Ribeirão	1	—	—	—	—	—	20	—	20	—
Rio Formoso	1	—	—	43	39	4	105	6	52	59
São Lourenço da Mata	—	—	1	—	—	—	44	—	44	—
Tamandé	—	1	—	157	1	2	93	1	—	94
Timbaúba	—	1	—	156	3	1	440	—	—	440
Vicência	—	—	1	—	—	—	44	—	—	—
Vitória de Santo Antão	1	—	—	256	52	1	445	61	—	506
TOTAL	38	17	15	7 857	875	273	6 252	1 657	776	9 133

VIDA MORAL

II — ASPÉCTO PATOLÓGICO

1. MOVIMENTO DO PRESÍDIO ESPECIAL — 1954/1958

ESPECIFICAÇÃO		1954		1955		1956		1957		1958	
		Sexo masculino	Sexo feminino	Sexo masculino	Sexo feminino	Sexo masculino	Sexo feminino	Sexo masculino	Sexo feminino	Sexo masculino	Sexo feminino
Número de reclusos	Vindos do ano anterior ..	757	2	765	3	722	2	760	3	717	3
	Entrados durante o ano .	625	1	675	—	946	1	812	1	741	3
	Falecidos durante o ano .	4	—	8	—	5	—	12	—	4	—
	Saídos durante o ano ...	583	—	710	1	903	—	843	1	752	2
	Passados p/o ano seguinte	765	3	722	2	760	3	717	3	702	4

2. MOTIVOS DETERMINANTES DA CONDENAÇÃO DOS CRIMINOSOS QUE SE ACHAVAM NO PRESÍDIO ESPECIAL EM 31-IX-1954/58

ESPECIFICAÇÃO	1954		1955		1956		1957		1958	
	Sexo masculino	Sexo feminino	Sexo masculino	Sexo feminino	Sexo masculino	Sexo feminino	Sexo masculino	Sexo feminino	Sexo masculino	Sexo feminino
Falsificação de moedas	—	—	1	—	—	—	6	—	5	—
Atentado ao pudor e libidinagem	6	—	8	—	3	—	2	—	4	—
Sedução	18	—	25	—	12	—	16	—	13	—
Estupro	10	—	15	—	1	—	1	—	—	—
Homicídio	320	1	310	—	280	—	275	—	260	1
Tentativa de homicídio	2	—	2	—	3	—	2	—	2	—
Infanticídio	—	—	—	—	—	—	—	—	—	—
Abôrto	—	—	—	—	—	—	—	—	—	—
Lesões corporais	89	—	95	—	102	—	90	—	80	—
Furto	182	2	158	—	185	—	190	—	173	—
Estellonato	8	—	13	—	3	—	2	—	2	—
Roubo	18	—	30	2	43	3	58	3	55	3
Latrocínio	4	—	5	—	5	—	6	—	4	—
Outros crimes	100	—	60	—	110	—	51	—	44	—
Contravenções	8	—	—	—	13	—	18	—	60	—
TOTAL	765	3	722	2	760	3	717	3	702	4

VIDA MORAL

II — ASPÉCTO PATOLÓGICO

1. MOVIMENTO DO PRESÍDIO ESPECIAL — 1954/1958

ESPECIFICAÇÃO		1954	1955	1956	1957	1958
Número de reclusos...	Vindos do ano anterior	291	333	359	398	480
	Entrados durante o ano	254	226	231	329	266
	Falecidos durante o ano	1	—	1	—	—
	Saídos durante o ano	211	200	191	247	233
	Passados para o ano seguinte ..	333	359	398	480	513

4. MOTIVOS DETERMINANTES DA CONDENAÇÃO DOS CRIMINOSOS QUE SE ACHAVAM NA PENITENCIÁRIA AGRÍCOLA DE ITAMARACÁ EM 31-XII-1954/58

ESPECIFICAÇÃO	1954	1955	1956	1957	1958
Falsificação de moedas	1	3	3	—	2
Atentado ao pudor e libidinagem	7	7	6	6	9
Sedução	4	6	2	5	5
Estupro	16	13	18	17	15
Homicídio	160	182	215	199	197
Tentativa de homicídio	—	—	—	1	—
Infanticídio	—	—	—	—	—
Abôrto	—	—	—	—	—
Lesões corporais	37	32	34	76	94
Furto	66	78	77	102	135
Estelionato	1	2	—	7	7
Roubo	12	13	9	12	8
Latrocínio	10	10	15	16	13
Outros crimes	19	13	19	38	28
Contravenções	—	—	—	1	—
TOTAL	333	359	398	480	513

VIDA MORAL

II — ASPÉCTO PATOLÓGICO

5. MOVIMENTO DA COLÔNIA PENAL DE MULHERES DELINQÜENTES — 1954/58

ESPECIFICAÇÃO		1954	1955	1956	1957	1958
Número de reclusos...	Vindos do ano anterior	31	30	28	39	43
	Entrados durante o ano	35	33	46	33	39
	Falecidos durante o ano	—	1	1	—	—
	Saídos durante o ano	36	34	34	29	42
	Passados para o ano seguinte ..	30	28	39	43	40

6. MOTIVOS DETERMINANTES DA CONDENAÇÃO DOS CRIMINOSOS QUE SE ACHAVAM NA COLÔNIA PENAL DE MULHERES DELINQÜENTES EM 31-XII-1954/58

ESPECIFICAÇÃO	1954	1955	1956	1957	1958
Falsificação de moedas	—	—	—	—	—
Atentado ao pudor e libidinagem	—	—	—	—	—
Sedução	—	1	—	—	1
Estupro	—	—	—	1	1
Homicídio	15	14	18	21	17
Tentativa de homicídio	—	—	—	—	—
Infanticídio	1	1	3	—	—
Abôrto	—	—	—	—	—
Lesões corporais	11	10	12	11	14
Furto	3	1	5	7	4
Estelionato	—	—	—	—	—
Roubo	—	—	—	—	—
Latrocínio	—	—	—	—	—
Outros crimes	—	1	1	3	3
Contravenções	—	—	—	—	—
TOTAL	30	28	39	43	40

VIDA MORAL

II — ASPECTO PATOLÓGICO

7. SUICÍDIOS E TENTATIVAS DE SUICÍDIOS, POR MUNICÍPIO, SEGUNDO O SEXO — 1958

MUNICÍPIOS	SUICÍDIOS		TENTATIVAS DE SUICÍDIOS		TOTAL		
	Homens	Mulheres	Homens	Mulheres	Homens	Mulheres	Total
Afogados da Ingàzeira	—	2	—	—	—	2	2
Angelim	1	—	—	—	1	—	1
Barreiros	2	—	—	—	2	—	2
Belém do São Francisco	1	1	—	—	1	1	2
Belo Jardim	1	1	—	—	1	1	2
Bezerros	1	—	—	—	1	—	1
Bonito	—	1	—	—	—	1	1
Brejo da Madre de Deus	—	1	—	—	—	1	1
Carnaíba	—	1	—	—	—	1	1
Catende	—	1	—	—	—	1	1
Custódia	1	—	—	—	1	—	1
Escada	3	2	—	—	3	2	5
Flores	—	1	—	—	—	1	1
Gameleira	1	—	—	—	1	—	1
Garanhuns	2	4	—	—	2	4	6
Glória do Goitá	2	2	—	—	2	2	4
Goiana	3	1	—	—	3	1	4
Gravatá	2	1	—	—	2	1	3
Ipojuca	2	1	—	—	2	1	3
Jaboatão	1	—	—	—	1	—	1
Lagoa dos Gatos	—	1	—	—	—	1	1
Moreno	1	—	—	—	1	—	1
Olinda	4	2	—	—	4	2	6
Curicuri	1	—	—	—	1	—	1
Palmares	2	—	—	—	2	—	2
Palmeirina	1	4	—	—	1	4	5
Paudalho	—	2	—	—	—	2	2
Paulista	1	—	—	—	1	—	1
Petrolândia	—	1	—	—	1	—	1
Quipapá	—	1	—	—	—	1	1
RECIFE	6	1	—	—	6	1	7
Riacho das Almas	—	1	—	—	—	1	1
Salgueiro	1	1	—	—	1	1	2
São Bento do Una	1	—	—	—	1	—	1
São Caetano	—	3	—	—	—	3	3
São Lourenço da Mata	—	1	—	—	—	1	1
Sertânia	1	—	—	—	1	—	1
Sirinhaém	1	—	—	—	1	—	1
Surubim	1	1	—	—	1	1	2
Timbaúba	2	—	—	—	2	—	2
Vicência	1	—	—	—	1	—	1
Vitória de Santo Antão	1	1	—	1	1	2	3
TOTAL	49	39	—	1	49	40	89

8. MOVIMENTO DE IDENTIFICAÇÃO NO ESTADO — 1955/59

ANOS	IDENTIFICAÇÃO						
	Delinquentes (1)	Contraventores (2)	Mendigos (4)	Soldados (3)	Civis (1)	Polícia Civil (1)	Total
1955	523	181	139	83	12 148	5	13 079
1956	549	147	1 031	166	12 224	3	14 120
1957	596	140	1 880	125	14 011	—	16 752
1958	461	61	1 144	371	42 065	—	44 102
1959	687	150	690	2 370	16 201	—	20 098

Fontes: Gabinete de Identificação (1)
Delegacia de Vigilância Geral e Costumes (2)
Polícia Militar do Estado (3)
Repressão a Mendicância e Vadiagem (4)

VIDA INTELECTUAL

ENSINO PRIMÁRIO GERAL

1. UNIDADES ESCOLARES E CORPO DOCENTE — 1958

MUNICÍPIOS	ENTIDADE MANTENEDORA	Unidades escolares	Corpo docente
	LITORAL-MATA		
Água Preta	Estadual	7	11
	Municipal	9	10
	Particular	20	23
	TOTAL	36	44
Aliança	Estadual	15	24
	Municipal	18	21
	Particular	2	5
	TOTAL	35	50
Amaraji	Estadual	8	11
	Municipal	14	16
	Particular	11	16
	TOTAL	33	43
Barreiros	Estadual	11	19
	Municipal	16	27
	Particular	9	14
	TOTAL	36	60
Bonito	Estadual	16	25
	Municipal	8	8
	Particular	32	33
	TOTAL	56	66
Cabo	Federal	2	2
	Estadual	16	23
	Municipal	30	30
	Particular	13	18
	TOTAL	61	74
Carpina	Estadual	16	29
	Municipal	26	33
	Particular	7	11
	TOTAL	49	73
Catende	Estadual	12	21
	Municipal	9	15
	Particular	18	41
	TOTAL	39	77

VIDA INTELECTUAL

ENSINO PRIMÁRIO GERAL

1. UNIDADES ESCOLARES E CORPO DOCENTE — 1958

MUNICIPIOS	ENTIDADE MANTENEDORA	Unidades escolares	Corpo docente
	LITORAL-MATA		
Cortês	Estadual	4	6
	Municipal	3	3
	Particular	2	7
	TOTAL	9	16
Escada	Estadual	5	11
	Municipal	21	38
	Particular	18	32
	TOTAL	44	81
Gameleira	Estadual	5	10
	Municipal	7	11
	Particular	5	7
	TOTAL	17	28
Goiana	Estadual	28	37
	Municipal	28	38
	Particular	60	81
	TOTAL	116	156
Igarassu	Estadual	30	36
	Municipal	31	31
	Particular	12	14
	TOTAL	73	81
Ipojuca	Estadual	11	15
	Municipal	31	31
	Particular	4	4
	TOTAL	46	50
Jaboatão	Federal	1	8
	Estadual	39	100
	Municipal	51	62
	Particular	53	76
	TOTAL	144	246
Joaquim Nabuco	Estadual	5	7
	Municipal	8	8
	Particular	3	3
	TOTAL	16	18

VIDA INTELECTUAL

ENSINO PRIMÁRIO GERAL

1. UNIDADES ESCOLARES E CORPO DOCENTE — 1958

MUNICÍPIOS	ENTIDADE MANTENEDORA	Unidades escolares	Corpo docente
	LITORAL-MATA		
Macaparana	Estadual	11	18
	Municipal	11	12
	Particular	—	—
	TOTAL	22	30
Maraial	Estadual	9	13
	Municipal	16	16
	Particular	4	4
	TOTAL	29	33
Moreno	Estadual	7	15
	Municipal	33	33
	Particular	5	6
	TOTAL	45	54
Nazaré da Mata	Estadual	36	59
	Municipal	20	20
	Particular	34	40
	TOTAL	90	119
Olinda	Estadual	31	82
	Municipal	26	61
	Particular	57	126
	TOTAL	114	269
Palmares	Federal	1	3
	Estadual	17	28
	Municipal	12	16
	Particular	11	19
	TOTAL	41	66
Paudalho	Estadual	14	23
	Municipal	23	23
	Particular	15	15
	TOTAL	52	61
Paulista	Estadual	35	77
	Municipal	30	37
	Particular	7	8
	TOTAL	72	122

VIDA INTELECTUAL

ENSINO PRIMÁRIO GERAL

1. UNIDADES ESCOLARES E CORPO DOCENTE — 1958

MUNICÍPIOS	ENTIDADE MANTENEDORA	Unidades escolares	Corpo docente
LITORAL-MATA			
Quipapá	Estadual	7	12
	Municipal	45	45
	Particular	12	12
	TOTAL	64	69
RECIFE	Estadual	189	996
	Municipal	—	—
	Particular	224	531
	TOTAL	413	1 527
Ribeirão	Estadual	6	10
	Municipal	5	9
	Particular	16	24
	TOTAL	27	43
Rio Formoso	Federal	2	4
	Estadual	8	15
	Municipal	15	22
	Particular	10	14
	TOTAL	35	55
São Lourenço da Mata	Estadual	15	23
	Municipal	23	23
	Particular	2	2
	TOTAL	40	48
São Vicente Férrer	Estadual	5	11
	Municipal	17	17
	Particular	—	—
	TOTAL	22	28
Sirinhaém	Estadual	6	7
	Municipal	9	9
	Particular	5	9
	TOTAL	20	25
També	Estadual	35	41
	Municipal	58	58
	Particular	3	5
	TOTAL	96	104

VIDA INTELECTUAL

ENSINO PRIMÁRIO GERAL

1. UNIDADES ESCOLARES E CORPO DOCENTE — 1958

MUNICÍPIOS	ENTIDADE MANTENEDORA	Unidades escolares	Corpo docente
	LITORAL-MATA		
Timbaúba	Estadual	50	67
	Municipal	11	13
	Particular	67	76
	TOTAL	128	156
Vicência	Estadual	11	18
	Municipal	15	15
	Particular	14	18
	TOTAL	40	51
Vitória de Santo Antão	Estadual	43	59
	Municipal	64	85
	Particular	110	131
	TOTAL	222	275
TOTAL DA ZONA	Federal	6	18
	Estadual	768	1 959
	Municipal	744	897
	Particular	865	1 425
	TOTAL	2 383	4 299
	AGRESTE		
Agrestina	Estadual	12	15
	Municipal	35	35
	Particular	3	3
	TOTAL	50	53
Alagoinha	Estadual	9	15
	Municipal	26	26
	Particular	2	2
	TOTAL	37	43
Altinho	Estadual	16	20
	Municipal	42	42
	Particular	2	9
	TOTAL	60	71
Angelim	Estadual	13	17
	Municipal	50	50
	Particular	—	—
	TOTAL	63	67

VIDA INTELECTUAL

ENSINO PRIMÁRIO GERAL

1. UNIDADES ESCOLARES E CORPO DOCENTE — 1958

MUNICÍPIOS	ENTIDADE MANTENEDORA	Unidades escolares	Corpo docente
	AGRESTE		
Belo Jardim	Estadual	15	26
	Municipal	42	47
	Particular	3	7
	TOTAL	60	80
Bezerros	Estadual	14	23
	Municipal	95	98
	Particular	7	13
	TOTAL	116	134
Bom Conselho	Estadual	30	39
	Municipal	58	58
	Particular	5	8
	TOTAL	93	105
Bom Jardim	Estadual	20	25
	Municipal	66	66
	Particular	2	11
	TOTAL	88	102
Brejo da Madre de Deus	Estadual	20	25
	Municipal	70	70
	Particular	18	18
	TOTAL	108	113
Camocim de São Félix	Estadual	3	5
	Municipal	20	20
	Particular	—	—
	TOTAL	23	25
Canhotinho	Estadual	11	15
	Municipal	35	35
	Particular	2	3
	TOTAL	48	53
Caruaru	Estadual	49	82
	Municipal	84	113
	Particular	266	295
	TOTAL	399	490

VIDA INTELECTUAL

ENSINO PRIMÁRIO GERAL

1. UNIDADES ESCOLARES E CORPO DOCENTE — 1958

MUNICÍPIOS	ENTIDADE MANTENEDORA	Unidades escolares	Corpo docente
	AGRESTE		
Correntes	Estadual	13	17
	Municipal	38	38
	Particular	—	—
	TOTAL	51	55
Cupira	Estadual	2	7
	Municipal	10	10
	Particular	1	1
	TOTAL	13	18
Garanhuns	Estadual	58	78
	Municipal	146	173
	Particular	19	44
	TOTAL	223	295
Glória do Goitá	Estadual	17	21
	Municipal	56	56
	Particular	1	5
	TOTAL	74	82
Gravatá	Estadual	52	60
	Municipal	58	65
	Particular	5	9
	TOTAL	115	134
João Alfredo	Estadual	8	17
	Municipal	36	36
	Particular	36	36
	TOTAL	80	89
Jurema	Estadual	5	8
	Municipal	26	26
	Particular	—	—
	TOTAL	31	34
Lagoa dos Gatos	Estadual	2	11
	Municipal	26	26
	Particular	—	—
	TOTAL	28	37

VIDA INTELECTUAL

ENSINO PRIMÁRIO GERAL

1. UNIDADES ESCOLARES E CORPO DOCENTE — 1958

MUNICÍPIOS	ENTIDADE MANTENEDORA	Unidades escolares	Corpo docente
	AGRESTE		
Lajedo	Estadual	6	11
	Municipal	34	34
	Particular	2	5
	TOTAL	42	50
Limoeiro	Estadual	35	47
	Municipal	104	111
	Particular	13	20
	TOTAL	152	178
Orobó	Estadual	12	18
	Municipal	38	38
	Particular	—	—
	TOTAL	50	56
Palmeirina	Estadual	3	6
	Municipal	20	20
	Particular	1	1
	TOTAL	24	27
Panelas	Estadual	8	8
	Municipal	24	28
	Particular	—	—
	TOTAL	32	36
Pesqueira	Estadual	30	50
	Municipal	82	87
	Particular	7	10
	TOTAL	119	147
Poção	Estadual	15	15
	Municipal	16	16
	Particular	3	3
	TOTAL	34	34
Riacho das Almas	Estadual	19	19
	Municipal	46	46
	Particular	—	—
	TOTAL	65	65
Sanharó	Estadual	7	13
	Municipal	38	38
	Particular	2	2
	TOTAL	47	53

VIDA INTELECTUAL

ENSINO PRIMÁRIO GERAL

1. UNIDADES ESCOLARES E CORPO DOCENTE — 1958

MUNICÍPIOS	ENTIDADE MANTENEDORA	Unidades escolares	Corpo docente
	AGRESTE		
Santa Cruz do Capibaribe	Estadual	9	11
	Municipal	33	33
	Particular	1	1
	TOTAL	43	45
São Bento do Una	Estadual	36	46
	Municipal	116	116
	Particular	6	6
	TOTAL	158	163
São Caetano	Estadual	26	35
	Municipal	106	106
	Particular	3	5
	TOTAL	135	146
São Joaquim do Monte	Estadual	12	18
	Municipal	15	15
	Particular	26	26
	TOTAL	53	59
Surubim	Estadual	35	40
	Municipal	59	64
	Particular	24	30
	TOTAL	118	134
Taquaritinga do Norte	Estadual	5	12
	Municipal	59	59
	Particular	1	1
	TOTAL	65	72
Toritama	Estadual	4	7
	Municipal	32	32
	Particular	—	—
	TOTAL	36	39
Vertentes	Estadual	17	27
	Municipal	69	69
	Particular	3	3
	TOTAL	89	99
TOTAL DA ZONA	Estadual	648	909
	Municipal	1 910	2 002
	Particular	464	577
	TOTAL	3 022	3 488

VIDA INTELECTUAL

ENSINO PRIMÁRIO GERAL

1. UNIDADES ESCOLARES E CORPO DOCENTE — 1958

MUNICÍPIOS	ENTIDADE MANTENEDORA	Unidades escolares	Corpo docente
SERTÃO			
Afogados da Ingàzeira	Estadual	24	36
	Municipal	88	99
	Particular	5	9
	TOTAL	117	144
Águas Belas	Federal	2	2
	Estadual	18	20
	Municipal	35	35
	Particular	1	1
	TOTAL	56	58
Araripina	Estadual	20	26
	Municipal	61	61
	Particular	2	3
	TOTAL	83	90
Arcoverde	Estadual	25	47
	Municipal	63	63
	Particular	12	20
	TOTAL	100	130
Belém do São Francisco	Estadual	20	32
	Municipal	51	51
	Particular	—	—
	TOTAL	71	83
Bodocó	Estadual	6	15
	Municipal	69	69
	Particular	—	—
	TOTAL	75	84
Buíque	Estadual	16	21
	Municipal	55	55
	Particular	—	—
	TOTAL	71	76
Cabrobó	Estadual	3	15
	Municipal	40	40
	Particular	—	—
	TOTAL	43	55
Carnaíba	Estadual	17	22
	Municipal	11	11
	Particular	44	44
	TOTAL	72	77

VIDA INTELECTUAL

ENSINO PRIMÁRIO GERAL

1. UNIDADES ESCOLARES E CORPO DOCENTE — 1958

MUNICÍPIOS	ENTIDADE MANTENEDORA	Unidades escolares	Corpo docente
	SERTÃO		
Custódia	Estadual	23	30
	Municipal	134	134
	Particular	2	2
	TOTAL	159	166
Exu	Estadual	13	22
	Municipal	47	51
	Particular	1	1
	TOTAL	61	74
Flôres	Estadual	14	21
	Municipal	67	67
	Particular	1	1
	TOTAL	82	89
Floresta	Estadual	65	72
	Municipal	70	70
	Particular	11	15
	TOTAL	146	157
Inajá	Estadual	12	16
	Municipal	43	43
	Particular	—	—
	TOTAL	55	59
Itapetim	Estadual	9	13
	Municipal	17	17
	Particular	—	—
	TOTAL	26	30
Ouricuri	Estadual	16	26
	Municipal	42	42
	Particular	2	2
	TOTAL	60	70
Parnamirim	Estadual	17	28
	Municipal	54	54
	Particular	—	—
	TOTAL	71	82
Pedra	Estadual	21	29
	Municipal	53	53
	Particular	—	—
	TOTAL	74	82

VIDA INTELECTUAL

ENSINO PRIMÁRIO GERAL

1. UNIDADES ESCOLARES E CORPO DOCENTE — 1958

MUNICÍPIOS	ENTIDADE MANTENEDORA	Unidades escolares	Corpo docente
	SERTÃO		
Petrolândia	Federal	1	1
	Estadual	7	20
	Municipal	35	35
	Particular	1	1
	TOTAL	44	57
Pedra	Estadual	52	79
	Municipal	24	24
	Particular	37	42
	TOTAL	113	145
Salgueiro	Estadual	28	43
	Municipal	100	106
	Particular	4	4
	TOTAL	132	153
Santa Maria da Boa Vista	Estadual	12	18
	Municipal	1	1
	Particular	33	33
	TOTAL	46	52
São José do Belmonte	Estadual	15	25
	Municipal	42	42
	Particular	—	—
	TOTAL	57	67
São José do Egito	Estadual	16	23
	Municipal	36	41
	Particular	—	—
	TOTAL	58	64
Serra Talhada	Estadual	33	47
	Municipal	14	18
	Particular	4	14
	TOTAL	51	79
Serrita	Estadual	20	32
	Municipal	50	50
	Particular	—	—
	TOTAL	70	82
Sertânia	Estadual	15	26
	Municipal	101	101
	Particular	3	3
	TOTAL	119	130

VIDA INTELECTUAL

ENSINO PRIMÁRIO GERAL

1. UNIDADES ESCOLARES E CORPO DOCENTE — 1958

MUNICÍPIOS	ENTIDADE MANTENEDORA	Unidades escolares	Corpo docente
SERTÃO			
Tabira	Estadual	13	25
	Municipal	48	53
	Particular	—	—
	TOTAL	61	78
Tacaratu	Estadual	9	9
	Municipal	48	48
	Particular	—	—
	TOTAL	57	57
Triunfo	Estadual	17	31
	Municipal	62	66
	Particular	6	12
	TOTAL	85	109
TOTAL DA ZONA	Federal	3	3
	Estadual	578	872
	Municipal	1 561	1 600
	Particular	168	206
	TOTAL	2 310	2 681
R E S U M O			
LITORAL-MATA	Federal	6	18
	Estadual	768	1 959
	Municipal	744	897
	Particular	865	1 425
	TOTAL	2 383	4 299
AGRESTE	Estadual	648	909
	Municipal	1 910	2 002
	Particular	464	577
	TOTAL	3 022	3 488
SERTÃO	Federal	3	3
	Estadual	578	872
	Municipal	1 561	1 600
	Particular	168	206
	TOTAL	2 310	2 681
PERNAMBUCO	Federal	9	21
	Estadual	1 994	3 740
	Municipal	4 215	4 499
	Particular	1 497	2 208
	TOTAL	7 715	10 468

VIDA INTELECTUAL

ENSINO PRIMÁRIO GERAL

2. UNIDADES ESCOLARES SEGUNDO AS PRINCIPAIS CLASSIFICAÇÕES DO ENSINO — 1954/1958

ESPECIFICAÇÃO			1954	1955	1956	1957	1958
Unidades escolares	TOTAL		6 777	6 526	7 398	7 026	7 715
	Segundo a entidade mantenedora	Federal	6	7	6	7	9
		Estadual	2 292	1 793	1 969	1 495	1 993
		Municipal	3 496	3 403	3 874	3 980	4 215
		Particular	983	1 318	1 549	1 544	1 498
	Segundo a localização	Urbana	2 298	2 278	2 392	2 219	2 399
		Distrital	667	666	822	758	835
		Rural	3 822	3 582	4 184	4 049	4 481
	Segundo a natureza do ensino	No ensino pré-primário infantil	96	174	127	147	168
		No ensino fundamental — Comum	5 094	5 371	6 250	6 417	6 611
		No ensino fundamental — Supletivo	1 522	933	985	420	885
		No ensino complementar	65	48	36	42	51
	Segundo o sexo e a especialização pedagógicas dos diretores	Dirigidas por homens	392	357	362	393	290
		Dirigidas por mulheres	6 385	6 169	7 036	6 718	7 425
		Dirigidas por normalistas	1 529	1 516	1 534	1 623	1 651
		Dirigidas por não normalistas	5 248	5 010	5 814	5 403	6 064

3. CORPO DOCENTE SEGUNDO AS PRINCIPAIS CLASSIFICAÇÕES DO ENSINO 1954/1958

ESPECIFICAÇÃO			1954	1955	1956	1957	1958
Corpo docente	TOTAL		8 651	8 544	9 689	9 465	10 468
	Segundo a entidade mantenedora das unidades escolares	Federal	11	13	12	23	21
		Estadual	3 433	2 976	3 290	3 020	3 739
		Municipal	3 650	3 551	4 087	4 196	4 499
		Particular	563	2 004	2 300	2 226	2 209
	Segundo a localização das unidades escolares	Urbana	4 823	4 127	4 476	4 451	4 949
		Distrital	727	716	910	856	947
		Rural	3 896	3 701	4 303	4 158	4 572
	Segundo a natureza do ensino	No ensino pré-primário infantil	188	315	224	263	303
		No ensino fundamental — Comum	6 883	7 236	8 431	8 735	9 222
		No ensino fundamental — Supletivo	1 527	937	988	420	885
		No ensino complementar	73	56	43	57	58
	Segundo a especialização pedagógica	Normalistas	3 040	3 114	3 420	3 643	3 908
		Não normalistas	5 611	5 430	6 269	5 822	6 560
	Segundo a categoria	Catedráticos	8 651	8 544	9 689	9 465	10 468
		Auxiliares	—	—	—	—	—
	Segundo o sexo	Homens	338	296	341	295	262
		Mulheres	8 313	8 248	9 348	9 170	10 206

VIDA INTELECTUAL

ENSINO PRIMÁRIO GERAL

4. MATRÍCULA GERAL SEGUNDO AS PRINCIPAIS CLASSIFICAÇÕES DO ENSINO — 1954/1958

ESPECIFICAÇÃO			1954	1955	1956	1957	1958
Matrícula geral	TOTAL		341 385	316 679	370 312	367 827	391 153
	Segundo a entidade mantenedora das unidades escolares	Federal	572	652	484	915	863
		Estadual	133 897	111 593	129 768	123 364	148 867
		Municipal	145 232	131 440	154 956	161 075	157 566
		Particular	61 684	72 994	85 104	82 473	83 857
	Segundo a natureza do ensino	No ensino pré-primário infantil	6 341	12 678	7 666	9 483	9 996
		No ensino fundamental — Comum	275 852	268 625	324 211	339 518	346 741
		No ensino fundamental — Supletivo	56 818	33 513	36 735	16 800	32 130
		No ensino complementar	2 374	1 863	1 700	2 026	2 286
	Segundo a localização das unidades escolares	Urbana	156 545	152 755	170 717	170 923	191 910
		Distrital	30 939	28 335	37 682	37 315	38 582
		Rural	153 901	135 589	161 913	159 589	106 661

5. MATRÍCULA EFETIVA SEGUNDO AS PRINCIPAIS CLASSIFICAÇÕES DO ENSINO 1954/1958

ESPECIFICAÇÃO			1954	1955	1956	1957	1958
Matrícula efetiva	TOTAL		282 387	271 861	314 469	305 546	328 111
	Segundo a entidade mantenedora das unidades escolares	Federal	503	449	414	793	766
		Estadual	108 904	94 228	108 436	100 432	119 368
		Municipal	121 676	114 818	135 160	135 872	137 571
		Particular	51 304	62 366	70 459	68 449	70 406
	Segundo a natureza do ensino	No ensino pré-primário infantil	5 265	10 343	6 348	7 855	8 533
		No ensino fundamental — Comum	228 334	230 306	275 460	282 252	291 451
		No ensino fundamental — Supletivo	46 670	29 515	31 155	13 672	26 178
		No ensino complementar	2 118	1 697	1 506	1 767	1 949
	Segundo a localização das unidades escolares	Urbana	128 221	129 130	141 564	140 636	154 995
		Distrital	25 726	24 405	31 802	30 458	32 593
		Rural	128 440	118 326	141 103	134 452	140 523

VIDA INTELECTUAL

ENSINO PRIMÁRIO GERAL

6. APROVAÇÃO EM GERAL SEGUNDO AS PRINCIPAIS CLASSIFICAÇÕES DO ENSINO — 1954/1958

ESPECIFICAÇÃO			1954	1955	1956	1957	1958
Aprovações em geral	TOTAL		195 916	173 699	216 475	210 917	220 845
	Segundo a entidade mantenedora das unidades escolares	Federal	219	223	308	542	483
		Estadual	78 261	66 915	81 765	76 861	90 208
		Municipal	77 953	59 779	81 907	82 630	77 270
		Particular	39 483	46 782	52 495	50 884	52 884
	Segundo a natureza do ensino	No ensino pré-primário infantil	4 237	8 040	4 941	6 295	6 966
		No ensino fundamental — Comum	157 429	143 588	188 434	193 604	194 837
		No ensino fundamental — Supletivo	32 508	20 608	21 805	9 572	17 524
		No ensino complementar	1 742	1 463	1 295	1 446	1 518
	Segundo a localização das unidades escolares	Urbana	93 993	93 969	106 815	107 113	118 741
		Distrital	17 241	14 668	21 553	20 470	20 765
		Rural	84 682	65 062	88 107	83 334	81 339

7. CONCLUSÕES DE CURSO SEGUNDO AS PRINCIPAIS CLASSIFICAÇÕES DO ENSINO — 1954/1958

ESPECIFICAÇÃO			1954	1955	1956	1957	1958
Conclusões de curso	TOTAL		15 478	12 387	12 968	10 207	14 575
	Segundo a entidade mantenedora das unidades escolares	Federal	2	1	11	21	25
		Estadual	11 813	8 196	8 649	6 223	9 535
		Municipal	490	492	390	396	535
		Particular	3 173	3 698	3 918	3 567	4 430
	Segundo a natureza do ensino	No ensino pré-primário infantil	1 008	1 573	1 153	1 510	1 628
		No ensino fundamental — Comum	3 296	3 559	4 198	4 387	6 137
		No ensino fundamental — Supletivo	9 453	5 792	6 322	2 864	5 232
		No ensino complementar	1 721	1 463	1 295	1 446	1 518
	Segundo a localização das unidades escolares	Urbana	9 797	8 705	8 777	8 020	11 035
		Distrital	1 375	1 057	1 148	602	1 232
		Rural	4 306	2 625	3 043	1 585	2 308

VIDA INTELECTUAL

ENSINO PRIMÁRIO GERAL

8. MOVIMENTO ESCOLAR NO QUINQUÊNIO — 1954/1958

ESPECIFICAÇÃO		1954	1955	1956	1957	1958
Movimento escolar	Unidades escolares	6 777	6 526	7 398	7 026	7 715
	Corpo docente — Sexo masculino	338	296	341	295	262
	Corpo docente — Sexo feminino	8 313	8 248	9 348	9 170	10 206
	Corpo docente — TOTAL	8 651	8 544	9 689	9 465	10 468
	Matrícula geral — Sexo masculino	164 279	150 232	177 382	173 174	184 010
	Matrícula geral — Sexo feminino	177 106	166 447	192 930	194 653	207 143
	Matrícula geral — TOTAL	341 385	316 679	370 312	367 827	391 153
	Matrícula efetiva — Sexo masculino	135 404	128 502	148 396	142 380	153 018
	Matrícula efetiva — Sexo feminino	146 983	143 359	166 073	163 166	175 093
	Matrícula efetiva — TOTAL	282 387	271 861	314 469	305 546	328 111
	Aprovações em geral — Sexo masculino	91 975	79 733	99 897	95 567	99 785
	Aprovações em geral — Sexo feminino	103 941	93 966	116 578	115 350	121 060
	Aprovações em geral — TOTAL	195 916	173 699	216 475	210 917	220 845
	Conclusões de curso — Sexo masculino	7 601	6 103	6 374	4 625	6 575
	Conclusões de curso — Sexo feminino	7 877	6 284	6 594	5 522	8 000
	Conclusões de curso — TOTAL	15 478	12 387	12 968	10 207	14 575

SITUAÇÃO ADMINISTRATIVA E POLÍTICA

GESTÃO, ORDEM E FINANÇAS PÚBLICAS

I — FINANÇAS ESTADUAIS

1. RECEITA, DESPÊSA, SALDO "DEFICIT" E NÚMEROS ÍNDICES DOS ORÇAMENTOS DO ESTADO — 1950/59

ANOS	NÚMEROS ABSOLUTOS (Cr$ 1.000)							NÚMEROS ÍNDICES (1950 — 100)			
	RECEITA			DESPÊSA			Saldo ou "deficit"	RECEITA		DESPÊSA	
	Orçada	Arrecadada	Diferença	Autorizada	Realizada	Diferença		Orçada	Arrecadada	Autorizada	Realizada
1950 ..	361 194	381 510	+ 20 316	489 156	372 277	— 116 879	+ 9 233	100	100	100	100
1951 ..	482 420	591 789	+ 109 369	681 235	589 487	— 91 748	+ .2 302	134	155	139	158
1952 ..	622 350	670 137	+ 47 787	827 484	761 552	— 65 932	— 91 415	172	176	169	205
1953 ..	677 828	778 439	+ 100 611	936 686	768 836	— 167 850	+ 9 603	188	204	191	207
1954 ..	722 106	1 020 362	+ 298 256	937 347	902 033	— 35 314	+ 118 329	200	267	192	242
1955 ..	1 204 043	1 403 832	+ 199 789	1 518 999	1 393 646	— 125 353	+ 10 186	333	368	311	374
1956 ..	1 315 290	1 604 191	+ 288 901	1 666 393	1 535 536	— 130 857	+ 68 655	364	420	341	412
1957 ..	2 247 108	2 386 787	+ 139 679	2 920 568	2 363 606	— 556 962	+ 23 181	622	626	597	635
1958 ..	2 257 232	2 604 895	+ 347 663	2 966 440	2 726 425	— 240 015	— 121 530	625	683	606	732
1959 ..	2 850 000	3 309 394	+ 459 394	4 017 096	3 639 126	— 377 970	— 329 732	789	867	821	973

2. RECEITA ARRECADADA, PELO ESTADO, SEGUNDO OS PRINCIPAIS TÍTULOS ORÇAMENTÁRIOS — 1955/59

PRINCIPAIS TÍTULOS	1955		1956		1957		1958		1959	
	Receita (Cr$ 1.000)	%	Receita (Cr$ 1.000)	%	Receita Cr$ 1.000)	%	Receita (Cr$ 1.000)	%	Receita (Cr$ 1.000)	%
Vendas e consignações	795 983	56,71	1 009 468	62,93	1 300 708	54,50	1 441 055	55,32	1 856 553	56,10
Indústria e profissão	—	—	—	—	6 397	0,27	7 599	0,29	14 371	0,43
Transmissão de propriedade imóvel "inter-vivos"	42 089	3,00	74 967	4,67	54 885	2,30	61 620	2,37	76 467	2,31
Transmissão de propriedade "causa-mortis"	23 878	1,70	26 956	1,68	24 853	1,04	19 887	0,76	38 324	1,16
Imprensa Oficial ..	7.762	0,55	7 144	0,45	9 300	0,39	8 553	0,33	10 698	0,32
Exportação	117 337	8,36	13 401	0,84	99 865	4,18	102 139	3,92	135 418	4,09
Territorial	3 857	0,27	4 770	0,30	5 231	0,21	5 817	0,23	7 098	0,22
Policial	13 932	0,99	13 524	0,84	—	—	—	—	—	—
Imposto s/o sêlo ..	15 335	1,09	17 875	1,10	31 185	1,31	31 080	1,19	42 876	1,30
Exercícios anteriores	10 054	0,72	11 014	0,69	19 239	0,81	27 630	1,06	20 553	0,62
Outros	373 605	26,61	425 072	26,50	835 064	34,99	899 465	34,53	1 107 036	33,45
TOTAL	1.403 832	100,00	1 604 191	100,00	2 386 787	100,00	2 604 895	100,00	3 309 394	100,00

GESTÃO, ORDEM E FINANÇAS PÚBLICAS

I — FINANÇAS ESTADUAIS

3. RENDAS DAS COLETORIAS ESTADUAIS — 1955/59

COLETORIAS	ARRECADAÇÃO (Cr$)				
	1955	1956	1957	1958	1959
Afogados da Ingàzeira	2 469 403	813 416	3 832 834	4 462 517	4 758 409
Agrestina	816 846	2 931 638	929 632	1 319 225	1 545 755
Água Preta	5 646 067	11 483 362	10 784 069	13 026 224	18 967 932
Águas Belas	1 457 966	1 545 547	2 784 334	2 290 850	3 577 122
Alagoinha	617 620	675 354	891 399	895 138	1 254 206
Aliança	2 801 784	7 224 636	8 548 054	9 608 541	14 520 288
Altinho	928 393	1 162 262	1 417 899	1 438 784	2 071 161
Ameraji	1 871 827	3 366 542	3 509 597	4 535 649	4 569 165
Angelim	2 143 199	2 441 194	3 705 822	2 708 864	3 309 089
Araripina	1 477 547	2 737 347	4 070 393	3 931 561	5 141 766
Arcoverde	10 836 096	13 854 559	21 598 234	27 485 496	39 287 740
Barreiros	10 213 275	11 110 211	15 483 196	17 235 112	18 293 685
Belém do São Francisco	984 352	2 078 426	2 655 265	5 391 362	4 673 015
Belo Jardim	3 219 757	3 655 038	5 704 196	7 609 485	9 139 932
Bezerros	4 481 754	6 876 813	9 519 454	10 719 107	10 249 399
Bodocó	896 571	1 425 600	1 905 399	1 190 072	2 117 534
Bom Conselho	4 162 821	4 796 356	6 153 773	6 283 511	7 187 344
Bom Jardim	2 404 757	2 967 045	3 800 832	3 469 813	3 983 700
Bonito	2 980 770	4 522 167	5 549 805	4 712 008	6 665 973
Brejo da Madre de Deus	1 492 118	2 246 715	3 000 837	3 863 947	3 558 692
Buique	1 740 836	1 776 511	3 916 632	2 964 768	3 889 683
Cabo	10 736 875	13 077 416	15 574 631	18 674 111	24 705 470
Cabrobó	1 700 448	2 679 867	2 170 224	9 222 935	9 402 749
Camocim de São Félix	1 228 668	1 976 806	2 410 134	2 013 534	2 731 702
Canhotinho	2 323 649	3 072 847	3 581 792	3 149 550	3 822 134
Carnaiba	1 010 862	1 307 078	2 491 396	1 357 981	1 766 619
Carpina	2 533 525	4 006 587	5 635 102	5 982 569	9 139 365
Caruaru	32 795 879	45 106 627	64 320 662	72 281 247	103 230 885
Catende	13 473 856	20 372 726	27 409 967	25 392 949	33 964 347
Correntes	2 583 570	3 136 816	4 681 903	4 902 036	6 352 095
Cortês	1 120 424	1 421 223	2 305 068	2 790 739	4 000 288
Cupira	798 997	1 207 140	1 548 428	1 732 991	2 705 886
Custódia	1 833 655	1 684 348	3 096 342	3 103 995	4 575 845
Escada	11 363 217	15 372 117	19 411 670	21 857 132	29 497 256
Exu	575 885	970 564	1 148 741	691 161	1 412 265
Flores	1 570 769	1 720 394	2 229 714	2 018 073	2 307 939
Floresta	985 491	1 196 486	1 551 898	1 481 593	2 065 946
Gameleira	851 177	1 460 340	2 505 077	2 556 597	3 136 319
Garanhuns	21 667 424	25 817 007	34 613 322	36 588 247	47 514 217
Glória do Goitá	2 439 433	3 487 961	4 863 293	5 114 538	5 265 851
Goiana	14 681 082	20 061 962	25 160 268	24 021 211	33 508 611
Gravatá	2 896 724	4 144 517	5 345 589	5 871 555	7 006 268
Igarassu	3 799 363	4 017 760	5 567 444	11 123 145	10 029 193
Inajá	815 755	668 203	1 615 936	1 475 372	1 220 785
Ipojuca	3 173 524	4 968 858	6 416 356	7 272 999	8 324 060
Itapetim	704 772	1 209 133	1 580 760	1 489 966	1 520 620
Jaboatão	13 003 718	16 491 486	24 164 125	30 055 188	55 922 953
João Alfredo	850 623	1 042 538	1 781 309	1 750 316	1 953 292
Joaquim Nabuco	1 275 876	2 928 830	2 774 321	2 692 845	4 600 269
Jurema	639 030	984 260	1 284 736	951 472	962 541
Lagoa dos Gatos	652 285	995 138	1 489 653	1 083 606	1 429 722
Lajedo	1 745 675	2 748 742	3 787 525	3 652 232	4 531 974
Limoeiro	12 836 692	14 925 188	21 567 928	26 544 775	35 114 409
Macaparana	810 352	1 066 358	1 889 204	1 681 897	1 928 463
Maraial	1 557 503	2 267 620	3 639 577	3 561 365	5 326 493
Moreno	8 360 873	11 391 621	11 375 591	13 281 896	17 062 534
Nazaré da Mata	4 697 465	8 087 117	10 879 524	11 819 947	13 943 343
Olinda	11 465 750	15 690 078	20 983 545	26 230 653	31 100 372
Orobó	1 021 169	1 399 170	1 524 303	1 359 644	1 730 538
Ouricuri	937 516	1 726 480	2 959 020	1 733 065	3 034 520
Palmares	5 925 777	13 788 556	18 360 144	15 801 751	21 343 799
Palmeirina	898 799	1 350 995	1 498 074	1 446 175	1 771 476
Panelas	635 850	724 303	1 087 116	1 089 497	1 345 054
Parnamirim	775 082	1 067 208	1 391 066	2 318 106	2 308 289
Paudalho	4 002 660	6 743 310	8 680 673	7 997 090	7 283 417
Paulista	32 032 132	33 332 835	41 761 095	50 665 352	64 747 719
Pedra	746 742	1 157 203	1 525 657	1 413 848	1 849 766

GESTÃO, ORDEM E FINANÇAS PÚBLICAS

I — FINANÇAS ESTADUAIS

3. RENDAS DAS COLETORIAS ESTADUAIS — 1955/59

COLETORIAS	ARRECADAÇÃO (Cr$)				
	1955	1956	1957	1958	1959
Pesqueira	10 129 776	12 238 199	17 112 928	23 665 946	24 616 831
Petrolândia	1 064 383	1 529 713	2 626 260	4 753 274	3 804 834
Petrolina	4 430 347	6 692 892	10 888 761	13 496 995	15 584 454
Poção	495 747	580 954	906 908	805 611	928 600
Quipapá	2 831 222	3 527 479	4 460 352	3 968 485	3 844 091
Riacho das Almas	516 039	819 238	862 340	1 071 442	1 369 000
Ribeirão	4 803 279	9 095 423	12 517 010	13 553 293	16 928 727
Rio Formoso	3 821 024	6 556 679	7 275 490	8 334 484	10 094 114
Salgueiro	3 488 059	5 054 893	6 015 134	8 009 484	10 134 777
Sanharó	875 259	936 182	1 410 353	1 422 183	1 505 846
Santa Cruz do Capibaribe	911 665	1 314 367	2 176 497	2 321 811	2 889 879
Santa Maria da Boa Vista	560 443	772 865	884 647	1 402 011	1 876 809
São Bento do Una	3 559 679	5 000 062	5 735 054	6 624 834	6 630 296
São Caetano	2 031 061	2 101 090	2 974 607	3 420 151	3 255 014
São Joaquim do Monte	893 409	1 998 518	2 379 840	1 808 513	2 016 476
São José do Belmonte	1 705 661	1 983 998	3 210 299	2 494 130	3 886 298
São José do Egito	2 261 285	3 010 985	3 703 702	3 880 010	5 450 257
São Lourenço da Mata	9 258 429	12 062 171	17 515 539	15 599 666	20 647 748
São Vicente Férrer	731 419	1 464 639	1 407 679	1 406 257	1 666 918
Serra Talhada	4 485 071	4 146 592	6 472 031	6 987 546	10 383 315
Serrita	463 300	863 494	1 227 282	651 888	917 453
Sertânia	7 017 085	7 186 679	8 726 187	11 031 708	16 579 603
Sirinhaém	2 173 875	4 534.951	5 977 942	4 296 060	5 189 036
Surubim	3 878 656	5 470 727	6 503 976	7 773 428	10 748 042
Tabira	2 112 364	2 476.474	3 200 252	2 508 797	3 100 500
Tacaratu	625 537	655 821	1 164 195	1 076 212	1 119 650
També	5 292 725	7 385 473	11 401.566	12 076 747	16 182 892
Taquaritinga do Norte	999 996	1 335 205	1 310 645	1 411 445	1.321 758
Timbaúba	7 267 909	10 284 511	17.111 402	20 967 130	23 748 960
Toritama	400 897	523 339	564 369	726 057	1 118 168
Triunfo	2 191 174	2 334 765	3.002 948	2 160 015	2 476 358
Vertentes	1 621 371	1 753 700	2 144 325	2 870 919	2 613.793
Vicência	2 456 451	3 654 718	4.826 034	4 912 494	6 656 474
Vitória de Santo Antão	14 836 603	19 026 107	31 139 704	28 841 321	34.059 809
TOTAL	416 370 568	563 077.561	760 237 817	840 769 327	1 080 639 028

GESTÃO, ORDEM E FINANÇAS PÚBLICAS

1 — FINANÇAS ESTADUAIS

4. DESPESA AUTORIZADA, PELO ESTADO, SEGUNDO OS DEPARTAMENTOS ADMINISTRATIVOS — 1955/59

DEPARTAMENTOS	DESPESA AUTORIZADA (Cr$ 1 000)				
	1955	1956	1957	1958	1959
Govêrno do Estado	4 897	6 688	5 527	6 406	5 926
Poder Legislativo	24 780	35 064	58 118	65 348	89 913
Secretaria do Interior e Justiça	86 267	91 607	31 984	36 761	48 142
Secretaria da Segurança Pública	46 142	52 102	21 077	18 719	20 989
Secretaria de Viação e Obras Públicas	334 127	330 550	267 378	296 973	335 729
Secretaria de Agricultura, Indústria e Comércio	178 295	189 201	183 775	163 806	183 686
Secretaria da Fazenda	413 180	495 265	987 706	998 360	1 138 272
Secretaria de Saúde e Assistência Social	183 522	202 009	121 948	142 193	205 797
Secretaria de Educação e Cultura	162 200	168 927	41 057	61 719	59 803
Poder Judiciário	—	—	55 840	56 638	116 077
Departamento Geral do Serviço Público	—	—	953 148	924 520	1 496 143
Polícia Militar de Pernambuco	85 589	94 980	193 010	194 997	316 619
TOTAL	1 518 999	1 666 393	2 920 568	2 966 440	4 017 096

5. DESPESA REALIZADA, PELO ESTADO, SEGUNDO OS DEPARTAMENTOS ADMINISTRATIVOS — 1955/59

DEPARTAMENTOS	DESPESA REALIZADA (Cr$ 1 000)				
	1955	1956	1957	1958	1959
Govêrno do Estado	4 869	6 646	5 352	5 741	4 951
Poder Legislativo	26 272	34 786	50 984	57 399	92 071
Secretaria do Interior e Justiça	78 002	83 391	28 407	34 688	43 511
Secretaria da Segurança Pública	44 423	48 281	17 882	14 044	18 292
Secretaria de Viação e Obras Públicas	321 125	336 431	211 172	263 231	209 970
Secretaria de Agricultura, Indústria e Comércio	140 069	146 312	129 001	130 444	128 234
Secretaria da Fazenda	360 535	458 251	520 738	682 812	886 210
Secretaria de Saúde e Assistência Social	175 278	185 926	113 553	134 296	187 130
Secretaria de Educação e Cultura	127 512	146 438	30 083	44 111	38 531
Poder Judiciário	—	—	33 844	30 268	61 197
Departamento Geral do Serviço Público	—	—	517 217	489 049	1 178 405
Polícia Militar de Pernambuco	85 561	89 024	188 820	189 689	309 290
Despesa a Classificar	—	—	516 553	650 653	481 334
TOTAL	1 393 646	1 535 536	2 363 606	2 726 425	3 639 126

GESTÃO, ORDEM E FINANÇAS PÚBLICAS

I — FINANÇAS ESTADUAIS

6. DESPESA ORÇAMENTÁRIA REALIZADA, NO ESTADO, POR SERVIÇOS — 1955/59

ESPECIFICAÇÃO	1955		1956		1957		1958		1959	
	Despesa (Cr$ 1.000)	%	Despesa (Cr$ 1.000)	%	Despesa Cr$ 1.000)	%	Despesa (Cr$ 1.000)	%	Despesa (Cr$ 1.000)	%
Administração Geral	92 624	6,65	105 116	6,85	614 443	26,00	590 527	21,66	1 347 616	37,03
Exação e Fiscalização Financeira	68 819	4,94	83 800	5,46	8 861	0,36	12 844	0,48	34 823	0,96
Segurança Pública e Assistência Social .	168 266	12,07	183 679	11,96	257 060	10,88	252 696	9,27	386 418	10,62
Educação Pública ..	160 269	11,50	180 806	11,77	47 409	2,01	59 622	2,19	61 612	1,69
Saúde Pública	167 108	11,98	185 336	12,07	113 115	4,79	132 883	4,87	189 075	5,20
Fomento Econômico	123 865	8,89	121 684	7,92	131 986	5,58	143 789	5,27	130 949	3,60
Serviços Industriais	138 976	9,97	161.369	10,51	410 722	17,38	549 647	20,16	508 009	13,96
Dívida Pública	28.388	2,04	17 935.	1,17	19 841	0,84	31 805	1,17	29 680	0,81
Serviço de Utilidade Pública	215 972	15,50	253 057	16,48	113 154	4,79	137 795	5,05	134 030	3,68
Encargos Diversos ..	229 409	16,46	242 754	15,31	130 462	5,52	164 164	6,02	335 580	9,22
Despesa a Classificar	—	—	—	—	516 553	21,85	650 653	23,86	481 334	13,23
TOTAL	1 393 646	100,00	1 535 536	100,00	2 363 606	100.00	2 726 425	100,00	3 639 126	100.00

7. SITUAÇÃO DA DÍVIDA, DO ESTADO, EM 31-XII-1959

DISCRIMINAÇÃO	Valor (Cr$.)
1 — Dívida Externa — Saldo em circulação	14 998 147
a) — Empréstimo de 1905 — £ 331 860	2 949 629
b) — Empréstimo de 1909 — Frs. 26.385.000	9 313 905
c) — Empréstimo de 1927 — $ 1 493 500	2 734 613
2.—.Dívida Consolidada	415 851 848
a) — Apólices Rodoviárias	220 163 000
b) — Apólices Uniformizadas	30 328 000
c) — Apólices de Diversas Emissões	4 055 000
d) — Apólices de Fomento e Obras do Pôrto	59 874 000
e) — Empréstimo de Conversão	6 557 604
f) — Banco do Brasil — de Cr$ 100 000 000,00	94 874 244
3 — Dívida não consolidada	630 821 511
a) — Contas de Exercícios Findos	41 832 207
b) — Restituições a Efetuar	421 269
c) — Restos a Pagar	379 055 792
d) — Depósitos de Origens Diversas	147 996 958
e) — Diversas	111 515 285
RESUMO	
Dívida externa	14 998 147
Dívida Consolidada	415 851 848
Dívida não Consolidada	680 821 511
TOTAL GERAL	1 111 671 506

GESTÃO, ORDEM E FINANÇAS PÚBLICAS

II — FINANÇAS MUNICIPAIS

1. RECEITA, DO MUNICÍPIO DO RECIFE, SEGUNDO AS RUBRICAS — 1955/59

RUBRICAS	RECEITA (Cr$ 1 000)				
	1955	1956	1957	1958	1959
Impostos	258 051	305 950	422 323	482 012	644 237
Taxas	57 284	63 243	84 985	88 592	118 045
Receita Patrimonial	246	231	977	998	1 395
Receitas Diversas	10 163	17 350	22 257	18 059	33 629
Receita Extraordinária	30 002	44 649	67 089	89 758	116 467
TOTAL	355 746	431 423	597 631	679 419	913 773

2. DESPESA EFETUADA, PELO MUNICÍPIO DO RECIFE, POR SERVIÇOS — 1955/59

ESPECIFICAÇÃO	DESPESA (Cr$ 1.000)				
	1955	1956	1957	1958	1959
Administração Geral	33 290	57 360	87 559	93 044	108 771
Exação e Fiscalização Financeira	32 829	42 176	59 298	73 997	85 573
Segurança Pública e Assistência Social	5 355	3 446	5 065	4 585	4 329
Educação Pública	18 688	17 857	20 678	22 994	22 453
Saúde Pública	11 808	14 490	18 518	21 359	23 545
Serviços Industriais	8 947	12 159	16 772	21 095	21 800
Dívida Pública	8 303	4 875	5 133	9 445	15 144
Serviços de Utilidade Pública	179 036	262 250	377 978	403 447	482 889
Encargos Diversos	67 790	46 680	74 730	45 742	120 070
TOTAL	366 096	461 293	665 731	695 708	884 574

GESTÃO, ORDEM E FINANÇAS PÚBLICAS

II — FINANÇAS MUNICIPAIS

3. MOVIMENTO FINANCEIRO DOS MUNICÍPIOS EM 1959

MUNICÍPIOS	Cr$			
	Receita orçamentária arrecadada	Despesa		
		Orçamentária e crédito suplementar	Crédito especial e extraordinário	TOTAL
Afogados da Ingàzeira	3 356 222	2 430 269	479 365	2 909 634
Agrestina	2 015 262	1 698 449	230 421	1 928 870
Água Preta	7 724 611	6 862 172	1 150 811	8 012 983
Águas Belas	3 934 081	4 179 466	554 441	4 733 907
Alagoinha	1 692 497	1 610 670	131 364	1 742 034
Aliança	6 031 239	4 999 491	966 358	5 965 849
Altinho	2 514 073	2 187 801	187 440	2 375 241
Amaraji	2 981 203	2 180 798	2 455 113	4 635 911
Angelim	2 541 532	1 877 666	1 063 852	2 941 518
Araripina	3 525 951	2 755 315	860 037	3 615 352
Arcoverde	15 011 452	13 816 601	1 322 756	15 139 357
Barreiros	9 053 942	7 061 900	845 131	7 907 031
Belém do São Francisco	2 878 695	2 481 219	138 742	2 619 961
Belo Jardim	3 934 732	3 324 410	822 503	4 146 913
Bezerros	8 535 363	8 708 804	1 285 550	9 994 354
Bodocó	2 295 028	1 308 187	605 774	1 913 961
Bom Conselho	5 760 853	5 786 407	81 000	5 867 407
Bom Jardim	4 064 027	2 719 888	879 824	3 599 712
Bonito	5 233 026	4 297 079	663 635	4 960 714
Brejo da Madre de Deus	3 292 899	1 994 882	1 202 655	3 197 537
Buíque	2 573 681	2 455 279	250 285	2 705 564
Cabo	10 302 730	9 779 116	1 988 174	11 767 290
Cabrobó	4 272 408	2 685 951	1 643 357	4 329 308
Camocim de São Félix	2 369 037	1 777 534	342 229	2 119 763
Canhotinho	3 334 985	2 508 793	1 091 447	3 600 240
Carnaíba	1 940 087	1 321 059	947 723	2 268 782
Carpina	5 184 972	3 921 601	1 310 910	5 232 511
Caruaru	41 814 255	35 497 244	3 836 585	39 333 829
Catende	12 832 748	12 304 622	1 031 901	13 336 523
Correntes	3 972 373	3 557 728	356 557	3 914 285
Cortês	2 904 446	2 216 557	575 437	2 791 994
Cupira	2 847 305	2 216 166	243 511	2 459 677
Custódia	3 316 833	1 232 701	51 980	1 284 681
Escada	11 653 594	11 816 931	1 571 801	13 388 732
Exu	1 933 144	1 812 833	355 837	2 168 670
Flores	2 318 419	2 203 421	284 323	2 487 744
Floresta	2 881 637	2 258 766	207 246	2 466 012
Gameleira	3 441 771	3 248 880	407 332	3 656 212
Garanhuns	22 118 540	19 941 223	1 791 390	21 332 613
Glória do Goitá	4 405 135	3 632 755	793 456	4 426 211
Goiana	9 556 786	9 276 570	524 287	9 800 857
Gravatá	8 386 912	7 163 798	1 712 200	8 875 998
Igarassu	4 536 957	3 805 201	1 450 525	5 255 726
Inajá	2 142 779	1 744 570	424 948	2 169 518
Ipojuca	6 706 018	6 329 330	548 517	6 877 847
Itapetim	1 701 484	861 648	645 774	1 507 422
Jaboatão	35 094 058	24 557 187	6 854 446	31 411 633
João Alfredo	2 339 365	1 948 138	437 853	2 385 991
Joaquim Nabuco	2 729 089	2 857 903	619 867	3 477 770
Jurema	1 788 386	1 161 941	1 287 364	2 449 305
Lagoa dos Gatos	2 148 228	1 734 749	406 025	2 140 774
Lajedo	2 984 932	2 442 615	169 942	2 612 557
Limoeiro	12 936 427	10 962 023	1 100 944	12 062 967
Macaparana	1 788 589	1 529 683	630 946	2 160 629
Maraial	2 943 919	2 374 832	577 119	2 951 951
Moreno	7 483 731	4 944 626	1 995 340	6 939 966
Nazaré da Mata	4 714 087	3 896 688	960 219	4 856 907
Olinda	30 523 213	30 926 094	7 914 061	37 940 155
Orobó	1 864 447	1 746 245	121 476	1 867 721
Ouricuri	3 127 256	1 752 285	300 435	2 052 720

GESTÃO, ORDEM E FINANÇAS PÚBLICAS

II — FINANÇAS MUNICIPAIS

3. MOVIMENTO FINANCEIRO DOS MUNICÍPIOS EM 1959

MUNICÍPIOS	Cr$			
	Receita orçamentária arrecadada	Despesa		
		Orçamentária e crédito suplementar	Crédito especial e extraordinário	TOTAL
Palmares	9 216 109	7 383 930	891 643	8 275 573
Palmeirina	1 912 420	1 885 613	105 000	1 990 613
Panelas	2 198 853	1 574 236	258 377	1 832 613
Parnamirim	2 000 045	1 198 815	12 000	1 210 815
Paudalho	4 375 386	5 145 337	399 088	5 544 425
Paulista	22 228 843	22 190 238	2 753 683	24 943 921
Pedra	2 286 955	1 781 878	282 600	2 064 478
Pesqueira	14 543 038	12 046 288	2 525 196	14 571 484
Petrolândia	1 959 586	1 792 580	274 051	2 066 631
Petrolina	10 111 829	9 139 412	618 338	9 757 750
Poção	1 577 048	1 151 269	380 916	1 532 185
Quipapá	2 898 120	2 697 586	402 195	3 099 781
Riacho das Almas	1 865 680	1 418 454	275 231	1 693 685
Ribeirão	6 642 827	6 033 605	726 803	6 760 408
Rio Formoso	6 868 464	6 606 434	2 095 247	8 701 681
Salgueiro	4 811 455	4 668 823	151 020	4 819 843
Sanharó	2 058 984	1 551 576	158 383	1 709 959
Santa Cruz do Capibaribe	2 687 405	2 820 309	11 015	2 831 324
Santa Maria da Boa Vista	2 578 119	1 930 672	345 384	2 276 056
São Bento do Una	5 376 014	4 496 754	255 458	4 752 212
São Caetano	3 399 916	2 165 238	808 757	2 973 995
São Joaquim do Monte	2 045 091	1 776.081	1 031 312	2 807 393
São José do Belmonte	2 484 288	1 856 649	31 745	1 888 394
São José do Egito	3 062 280	2 112 871	632 744	2 795 615
São Lourenço da Mata	8 627 149	7 775 737	1 516 774	9 292 511
São Vicente Férrer	7 969 936	1 676 756	7 600	1 684 356
Serra Talhada	6 026 660	4 697 970	663 734	5 361 704
Serrita	1 811 842	1 155 140	391 556	1 546 696
Sertânia	4 922 274	3 509 651	223 323	3 732 974
Sirinhaém	4 314 405	4 562 104	373.972	4 936 076
Surubim	5 013 159	4 394 248	661 277	5 055 525
Tabira	2 451 877	2 241 829	70 436	2 312 265
Tacaratu	1 928 408	1 376 456	337 781	1 714 237
També	6 490 773	4 306 263	2 078 123	6 384 386
Taquaritinga do Norte	2 206 451	1 240 942	1 147 325	2 388 267
Timbaúba	8 577 647	7 817 679	1 548 208	9 365 887
Toritama	1 846 414	1 066 715	86 602	1 153 317
Triunfo	2 166 776	1 964 926	283 250	2 248 176
Vertentes	2 395 169	1 370 302	843 771	2 214 073
Vicência	3 294 421	3 891 739	381 585	4 273 324
Vitória de Santo Antão	20 747 877	15 055 356	2 155 980	17 211 336
TOTAL	592 351 504	502 915 221	91 938 024	594 853 245

GESTÃO, ORDEM E FINANÇAS PÚBLICAS

III — FINANÇAS FEDERAIS

1. RENDA FEDERAL ARRECADADA NO ESTADO — 1955/59

ANOS	Arrecadação (Cr$ 1 000)	Diferença (Cr$ 1 000)	Índice 1955 — 100
1955	1 570 680	+ 269 531	100,00
1956	2 012 824	+ 442 144	128,15
1957	2 412 211	+ 423 811	153,58
1958	3 043 060	+ 606 425	193,74
1959	3 844 506	+ 801 446	244,77

2. RENDA FEDERAL ARRECADADA, NO ESTADO, SEGUNDO AS RUBRICAS — 1955/59

RUBRICAS	1955		1956		1957		1958		1959	
	Receita (Cr$ 1 000)	% sôbre o total	Receita (Cr$ 1 000)	% sôbre o total	Receita (Cr$ 1 000)	% sôbre o total	Receita (Cr$ 1 000)	% sôbre o total	Receita (Cr$ 1 000)	% sôbre o total
Impôsto de importação	61 781	3,93	56 405	2,80	83 349	3,46	309 483	10,17	393 911	10,25
Impôsto de consumo	880 930	56,09	1 041 852	51,76	1 258 921	52,18	1 521 742	50,00	2 135 667	55,55
Impôsto de renda	413 249	26,31	592 523	29,44	669 707	27,76	675 143	22,19	784 931	20,42
Impôsto do sêlo	85 587	5,45	124 979	6,21	152 097	6,31	180 097	5,92	240 442	6,25
Impôsto sôbre energia elétrica	13 556	0,86	17 959	0,89	23 168	0,96	30 033	0,99	37 433	0,97
Impôsto sôbre minerais do País	3 980	0,25	—	—	3 556	0,15	3 822	0,13	2 015	0,05
Impôsto sôbre taxas	5 717	0,36	9 568	0,48	9 790	0,41	82 472	2,71	7 135	0,19
Renda patrimonial	6 665	0,42	7 070	0,34	8 373	0,35	9 751	0,32	9 761	0,25
Renda industrial	1 698	0,11	1 974	0,10	1 241	0,05	1 383	0,04	1 636	0,04
Rendas diversas	31 555	2,02	64 552	3,21	72 236	2,99	100 936	3,32	94 026	2,45
Renda extraordinária	65 962	4,20	95 942	4,77	129 773	5,38	128 148	4,21	137 549	3,58
TOTAL	1 570 680	100,00	2 012 824	100,00	2 412 211	100,00	3 043 060	100,00	3 844 506	100,00

3. RENDA FEDERAL ARRECADADA NO ESTADO, SEGUNDO AS REPARTIÇÕES ARRECADADORAS — 1955/59

ANOS	REPARTIÇÃO ARRECADADORA						
	Alfandega (Cr$ 1 000)	%	Coletorias (Cr$ 1 000)	%	Delegacia Fiscal (Cr$ 1 000)	%	Receita Total (Cr$ 1 000)
1955	1 253 517	79,81	312 424	19,89	4 739	0,30	1 570 680
1956	1 556 356	77,32	437 412	21,73	19 056	0,95	2 012 824
1957	1 869 784	77,51	520 183	21,56	22 244	0,93	2 412 211
1958	2 446 472	80,39	571 679	18,79	24 909	0,82	3 043 060
1959	3 117 881	81,10	707 163	18,39	19 462	0,51	3 844 506

Nota: Os dados de 1957 a 1959, estão sujeitos a revisão

GESTÃO, ORDEM E FINANÇAS PÚBLICAS

IV — JUSTIÇA ESTADUAL

1. MOVIMENTO DE PROCESSOS NO TRIBUNAL DE APELAÇÃO DO ESTADO — 1955/59

ESPECIFICAÇÃO	ENTRADOS					DISTRIBUÍDOS					JULGADOS				
	1955	1956	1957	1958	1959	1955	1956	1957	1958	1959	1955	1956	1957	1958	1859
Ações rescisórias	5	13	12	12	8	6	18	12	12	8	15	12	15	17	2
Agravos de petição	21	65	77	53	72	41	54	77	53	72	69	46	84	124	61
Agravos de instrumento	40	51	50	34	51	37	51	50	34	51	42	70	58	72	45
Agravos de despacho	28	13	1	1	5	—	13	1	1	5	4	22	1	16	5
Apelações civeis	227	381	335	332	387	220	330	335	332	387	397	418	382	621	283
Apelações de desquite	94	80	89	106	96	94	60	89	166	96	50	61	89	166	80
Apelações crime	224	282	303	222	253	218	280	303	222	253	314	252	321	385	189
Conflitos de jurisdição	9	25	16	12	16	10	27	16	12	16	15	20	21	20	8
Cartas testemunháveis	1	—	1	1	—	—	—	1	1	—	1	—	1	2	—
Denúncias	—	—	4	4	4	—	—	4	4	4	1	—	2	4	3
Desistências	—	—	—	—	—	—	—	—	—	—	2	11	12	25	8
Desaforamentos (petições)	14	18	15	13	16	11	18	15	13	16	12	18	18	31	7
Embargos	—	—	—	—	—	—	46	—	—	—	50	56	46	69	26
Execuções de sentença	—	—	—	—	—	—	—	—	—	—	—	—	—	—	—
Execuções de suspeição	2	5	6	9	5	2	5	6	9	5	2	6	4	11	3
Habeas-corpus	390	374	405	354	357	—	110	405	354	357	382	377	388	693	330
Inquéritos	1	1	—	—	—	1	—	—	—	—	1	—	—	—	—
Mandados de segurança	76	51	113	99	236	71	86	113	99	236	65	59	99	178	212
Notificações	—	—	—	—	—	—	—	—	—	—	—	—	—	—	—
Provisões e renovações de provisão	11	55	62	—	41	—	—	62	—	41	28	51	—	—	38
Queixas-crimes	1	1	1	1	1	—	—	1	1	1	—	—	—	2	—
Revisões criminais	71	62	72	154	118	70	7	72	154	118	46	8	69	147	104
Recursos crimes de habeas-corpus	147	174	214	134	170	139	163	214	134	170	145	168	214	344	154
Recursos de revista	6	—	6	6	3	2	3	6	6	3	2	4	5	4	4
Recursos criminais	73	261	74	57	43	58	97	74	57	43	84	90	85	103	57
Reclamações	9	23	10	11	12	—	10	10	11	12	10	26	11	18	6
Outros processos	9	39	217	283	245	5	35	245	283	245	9	37	94	157	35

2. MOVIMENTO NO TRIBUNAL DO JURI — 1955/59

ESPECIFICAÇÃO	1955	1956	1957	1958	1959
Sessões	5	7	6	4	3
Julgamentos	41	45	59	41	41
Réus absolvidos	15	17	29	19	15
Réus condenados	26	28	30	22	26

GESTÃO, ORDEM E FINANÇAS PÚBLICAS

IV — JUSTIÇA ESTADUAL

3. MOVIMENTO DO FÔRO, NA CAPITAL — 1955/59

ESPECIFICAÇÃO	1955	1956	1957	1958	1959
JUIZO DO CÍVEL:					
Acórdãos	517	486	484	379	1 770
Ações de acidentes no trabalho	41	31	64	160	72
Ações cominatórias	28	41	42	43	102
Ações executivas de alugueres	31	65	81	86	119
Ações de despejo	183	124	189	96	173
Ações de venda a crédito com reserva de domínio	18	5	11	25	43
Ações especiais	—	1	1	—	—
Ações de consignação de pagamento	67	120	128	46	140
Ações de divisão e demarcação de terras	2	1	15	1	—
Ações executivas hipotecárias	19	8	9	9	16
Ações executivas diversas	827	853	1 050	1 386	1 647
Ações e outros processos iniciados com assistência judiciária	141	33	38	49	32
Ações ordinárias	216	168	197	104	167
Ações possessórias	53	45	84	55	68
Ações de iniciação de obras novas	3	5	15	10	12
Ações renovatórias de contrato de locação de imóveis	14	8	12	10	26
Ajustes pecuários	—	—	—	—	—
Arrestos e sequestros	34	28	18	45	41
Arrolamentos	22	24	74	55	59
Cartas precatórias para avaliação em inventário	12	22	17	18	17
Cartas precatórias citatórias	109	78	94	70	95
Cartas precatórias de penhora	3	3	4	8	1
Cartas precatórias com assistência judiciária	4	4	—	—	—
Homologação de acôrdo	—	—	—	—	217
Inventários	91	104	126	68	81
Interpelações, notificações e protestos	218	136	216	78	166
Justificações	25	26	35	15	24
Mandados de segurança	22	26	44	17	67
Protestos de interrupção de prescrições	197	5	14	—	2
Notificações de protestos marítimos	15	9	8	11	5
Vistorias e arbitramentos	95	56	48	63	52
Testamentos	35	40	34	35	35
Processos administrativos diversos	80	104	101	98	60
JUIZO DE ÓRFÃOS:					
Arrolamentos	16	17	32	51	41
Cartas precatórias	5	3	8	15	6
Cartas precatórias para avaliação em inventários	10	7	3	21	8
Interdições	25	10	12	22	14
Inventários	105	98	76	58	62
Petições avulsas	131	124	119	68	63
Petições avulsas com assistência judiciária	85	46	14	56	53
Tutelas	83	38	43	21	44
Tutelas com assistência judiciária	90	29	64	20	—
VARA DA FAMÍLIA:					
Ações ordinárias diversas	25	32	42	38	50
Ações de anulação de casamento	4	10	13	8	8
Ações de desquite, anulação e investigação de paternidade requeridas com assistência judiciária	120	34	88	85	34
Cartas precatórias	42	43	37	36	43
Desquites judiciais	58	60	97	76	59
Desquites amigáveis	56	27	57	56	50
TOTAL DE PROCESSOS	3 977	3 237	3 958	3 671	5 844

4. TÍTULOS PROTESTADOS NA COMARCA DO RECIFE — 1955/59

ANOS	NÚMERO	ÍNDICE (1955—100)	VALOR (Cr$)	ÍNDICE (1955—100)
1955	879	100	26 122 297	100
1956	1 140	130	19 428 410	74
1957	909	103	18 486 347	71
1958	1 869	213	58 423 324	224
1959	2 428	276	82 242 978	315

GESTÃO, ORDEM E FINANÇAS PÚBLICAS

IV — JUSTIÇA ESTADUAL

5. MOVIMENTO DO FÔRO POR COMARCA — 1959

COMARCAS	CRIME								CIVEL		
	JUIZO SINGULAR				JURI						
	Julgamentos	Réus absolvidos	Réus condenados	Sessões	Julgamentos	Réus absolvidos	Réus condenados	Arrolamentos e Inventários	Ações	Executivos fiscais	Outros feitos
Afogados da Ingàzeira	23	19	4	—	—	—	—	23	9	1	15
Agrestina	18	12	13	—	—	—	—	35	6	—	—
Água Preta	42	15	27	2	10	4	6	5	7	28	34
Águas Belas	2	1	1	5	2	5	1	16	10	—	33
Alagoinha	2	—	2	2	2	1	1	10	4	—	5
Aliança	6	2	4	1	2	1	1	7	3	—	19
Altinho	30	8	22	2	11	9	2	59	22	—	26
Amaraji	10	7	7	3	2	—	2	13	8	2	153
Angelim	3	2	1	2	2	2	—	12	7	8	12
Araripina	3	1	2	1	2	1	1	9	1	3	14
Arcoverde	14	4	11	3	3	2	1	12	18	1	31
Barreiros	26	12	14	2	3	2	1	10	8	6	34
Belém do São Francisco	23	6	17	3	3	2	1	3	1	4	5
Belo Jardim	23	5	18	1	3	—	18	38	16	8	7
Bezerros	11	4	7	1	4	4	—	58	22	—	100
Bodocó	10	—	10	1	1	1	—	12	6	28	43
Bom Conselho	43	21	22	2	9	3	6	44	13	1	15
Bom Jardim	10	6	6	—	—	—	—	8	23	—	2
Bonito	35	17	18	2	3	3	5	17	8	—	23
Brejo da Madre de Deus	16	3	13	5	7	4	3	48	3	2	26
Buíque	24	9	14	6	6	6	—	15	11	1	10
Cabo	55	29	26	1	2	2	—	6	16	32	90
Cabrobó	7	3	4	—	—	—	—	10	2	—	15
Camocim de São Félix	21	10	11	—	—	—	—	9	3	—	14
Canhotinho	7	5	2	—	—	—	—	40	3	3	2
Carnaíba	—	—	—	—	—	—	—	23	—	—	2
Carpina	—	—	—	—	—	—	—	—	—	—	—
Caruaru	64	15	47	2	3	1	2	108	88	44	125
Catende	12	4	8	4	4	3	1	8	8	5	83
Correntes	24	8	18	—	—	—	—	14	12	—	11
Cortês	7	4	3	—	—	—	—	1	23	22	51
Cupira	20	6	14	1	1	—	1	26	3	—	10
Custódia	50	17	33	1	5	5	—	22	11	19	18
Escada	15	7	11	—	—	—	—	13	35	6	97
Exu	10	3	7	1	2	2	—	—	—	—	—
Flores	11	5	8	—	—	—	—	3	1	5	41
Floresta	16	11	5	1	2	2	—	12	9	—	13
Gameleira	6	4	2	2	2	1	1	9	2	—	38
Garanhuns	23	13	14	—	—	—	—	106	69	48	110
Glória do Goitá	41	13	30	2	2	2	1	62	17	50	4
Goiana	34	15	19	2	9	4	5	11	—	14	93
Gravatá	29	8	2	1	1	1	—	23	32	5	1
Igarassu	26	8	18	—	—	—	—	18	183	15	150
Inajá	—	—	—	2	5	4	1	15	—	—	5
Ipojuca	82	22	60	2	8	6	2	6	—	4	1
Itapetim	5	5	—	2	2	1	1	3	4	—	4
Jaboatão	23	7	16	2	12	7	5	52	111	22	264
João Alfredo	—	—	—	2	6	1	2	22	9	7	22
Joaquim Nabuco	4	3	1	1	1	1	—	1	2	—	35
Jurema	3	1	2	1	1	1	—	2	—	2	7
Lagoa dos Gatos	30	12	27	—	—	—	—	21	24	—	—
Lajedo	8	1	—	—	—	—	—	1	2	15	13
Limoeiro	14	8	6	2	7	4	3	14	12	8	18

GESTÃO, ORDEM E FINANÇAS PÚBLICAS

IV — JUSTIÇA ESTADUAL

5. MOVIMENTO DO FÔRO POR COMARCA — 1959

COMARCAS	CRIME								CIVEL		
	JUIZO SINGULAR				JURI			Arrolamentos e inventários	Ações	Executivos fiscais	Outros feitos
	Julgamentos	Réus absolvidos	Réus condenados	Sessões	Julgamentos	Réus absolvidos	Réus condenados				
Macaparana	6	1	5	—	—	—	—	17	6	—	—
Maraial	9	4	6	1	4	2	2	3	10	—	7
Moreno	18	10	8	1	3	—	3	5	8	7	28
Nazaré da Mata	20	1	1	2	4	4	—	24	1	1	29
Olinda	85	50	35	2	3	—	3	51	196	143	327
Orobó	2	2	1	5	3	3	2	19	3	1	6
Ouricuri	6	3	5	—	—	—	—	10	16	3	2
Palmares	9	2	7	2	5	2	3	11	52	3	47
Palmeirina	5	2	1	—	—	—	—	18	1	1	2
Panelas	1	—	2	1	2	3	—	17	—	—	—
Parnamirim	7	4	—	1	1	1	—	8	—	—	—
Paudalho	30	13	28	1	4	2	2	12	7	5	75
Paulista	7	2	5	—	—	—	—	7	15	27	9
Pedra	15	3	12	1	1	—	1	10	4	—	5
Pesqueira	39	17	34	1	1	1	—	13	12	—	53
Petrolândia	40	19	21	—	—	—	—	12	5	—	30
Petrolina	11	—	11	3	3	1	2	7	7	—	4
Poção	9	2	7	1	1	1	—	—	5	—	16
Quipapá	8	2	6	1	7	5	2	31	11	2	10
Riacho das Almas	6	3	5	—	—	—	—	4	8	—	10
Ribeirão	7	5	2	2	8	1	7	3	18	1	28
Rio Formoso	37	10	23	1	1	—	1	4	11	6	14
Salgueiro	8	—	12	2	5	5	—	2	2	—	2
Sanharó	4	—	4	—	—	—	—	4	—	—	4
Santa Cruz do Capibaribe	10	6	4	—	—	—	—	17	1	—	—
Santa Maria da Boa Vista	7	5	5	2	2	3	—	9	7	—	36
São Bento do Una	13	6	20	2	4	2	2	45	55	101	19
São Caetano	24	10	12	2	2	2	—	43	17	—	66
São Joaquim do Monte	14	7	7	1	1	1	—	5	53	1	9
São José do Belmonte	1	1	—	3	1	1	2	13	4	—	—
São José do Egito	5	2	5	2	2	2	—	4	1	—	8
São Lourenço da Mata	4	2	2	—	—	—	—	57	67	—	32
São Vicente Férrer	—	—	—	1	1	1	—	—	—	—	—
Serra Talhada	32	8	30	4	3	3	—	33	19	9	106
Serrita	7	1	9	2	3	2	1	17	3	—	16
Sertânia	45	13	32	2	4	2	2	21	4	1	6
Sirinhaém	34	13	21	5	14	10	4	2	4	2	29
Surubim	16	4	12	—	—	—	—	16	8	5	29
Tabira	2	1	2	—	—	—	—	5	8	3	—
Tacaratu	—	—	—	—	—	—	—	—	—	—	3
També	23	5	22	1	—	—	—	10	5	3	16
Taquaritinga do Norte	11	4	—	—	—	—	—	46	10	24	15
Timbaúba	36	14	22	1	1	1	—	22	11	—	48
Toritama	5	4	1	—	—	—	—	8	—	1	12
Triunfo	18	5	13	1	1	—	1	41	60	2	44
Vertentes	3	2	1	—	—	—	—	47	18	47	26
Vicência	60	35	25	—	—	—	—	29	42	6	10
Vitória de Santo Antão	22	3	19	11	11	2	9	19	18	43	26
TOTAL	1 802	712	1 132	144	256	161	123	1 916	1 700	867	3 214

GESTÃO, ORDEM E FINANÇAS PÚBLICAS

I — ADMINISTRAÇÃO

1. DIVISÃO JUDICIÁRIA E ADMINISTRATIVA DO ESTADO PARA O QUINQUÊNIO 1958/1962.

Número de Ordem	COMARCAS E MUNICÍPIOS	Número de Ordem	DISTRITOS	CATEGORIAS
1	Afogados da Ingàzeira	1	Afogados da Ingàzeira	Cidade
		2	Iguaraci	Vila
		3	Jabitacá	Vila
2	Agrestina	4	Agrestina	Cidade
		5	Barra do Chata	Vila
		6	Barra do Jardim	Vila
3	Água Preta	7	Água Preta	Cidade
		8	Xexéu	Vila
4	Águas Belas	9	Águas Belas	Cidade
		10	Iati	Vila
		11	Itaíba	Vila
5	Alagoinha	12	Alagoinha	Cidade
		13	Perpétuo Socorro	Vila
6	Aliança	14	Aliança	Cidade
		15	Macujê	Vila
		16	Tupaóca	Vila
		17	Upatininga	Vila
7	Altinho	18	Altinho	Cidade
		19	Ibirajuba	Vila
		20	Ituguaçu	Vila
8	Amaraji	21	Amaraji	Cidadc
		22	Primavera de Santo Antônio	Vila
9	Angelim	23	Angelim	Cidade
		24	Jucati	Vila
		25	Jupi	Vila
10	Araripina	26	Araripina	Cidade
		27	Morais	Vila
		28	Nascente	Vila
11	Arcoverde	29	Arcoverde	Cidadc
12	Barreiros	30	Barreiros	Cidadc
		31	Carimã	Vila
		32	Puiraçu	Vila
13	Belém do São Francisco	33	Belém do São Francisco	Cidade
		34	Itacuruba	Vila
14	Belo Jardim	35	Belo Jardim	Cidade
		36	Água Fria	Vila
		37	Serra do Vento	Vila
		38	Xucuru	Vila
15	Bezerros	39	Bezerros	Cidade
		40	Sairé	Vila
		41	Sapucarana	Vila
16	Bodocó	42	Bodocó	Cidade
		43	Claraná	Vila
		44	Feitoria	Vila
		45	Granito	Vila

GESTÃO, ORDEM E FINANÇAS PÚBLICAS

I — ADMINISTRAÇÃO

1. DIVISÃO JUDICIÁRIA E ADMINISTRATIVA DO ESTADO PARA O QUINQUÊNIO 1958/1962.

Número de Ordem	COMARCAS E MUNICÍPIOS	Número de Ordem	DISTRITOS	CATEGORIAS
17	Bom Conselho	46	Bom Conselho	Cidade
		47	Caldeirões	Vila
		48	Iatecá	Vila
		49	Lagoa de São José	Vila
		50	Rainha Isabel	Vila
		51	Saloá	Vila
		52	Terezinha	Vila
18	Bom Jardim	53	Bom Jardim	Cidade
		54	Bizarra	Vila
		55	Machados	Vila
		56	Tamboatá	Vila
19	Bonito	57	Bonito	Cidade
		58	Bentevi	Vila
		59	Guabiraba	Vila
		60	Iuiteporã	Vila
20	Brejo da Madre de Deus	61	Brejo da Madre de Deus	Cidade
		62	Fazenda Nova	Vila
		63	Jataúba	Vila
21	Buíque	64	Buíque	Cidade
		65	Guanumbi	Vila
		66	Tupanatinga	Vila
22	Cabo	67	Cabo	Cidade
		68	Jussaral	Vila
		69	Ponte dos Carvalhos	Vila
		70	Santo Agostinho	Vila
23	Cabrobó	71	Cabrobó	Cidade
		72	Orocó	Vila
24	Camocim de São Félix	73	Camocim de São Félix	Cidade
25	Canhotinho	74	Canhotinho	Cidade
		75	Calçado	Vila
		76	Paquevira	Vila
26	Carnaiba	77	Carnaíba	Cidade
		78	Ibitiranga	Vila
27	Carpina	79	Carpina	Cidade
		80	Lagoa do Carro	Vila
28	Caruaru	81	Caruaru	Cidade
		82	Carapotós	Vila
		83	Gonçalves Ferreira	Vila
		84	Lajedo do Cedro	Vila
29	Catende	85	Catende	Cidade
		86	Belém de Maria	Vila
		87	Laje Grande	Vila
30	Correntes	88	Correntes	Cidade
		89	Igapó	Vila
		90	Igatauá	Vila
		91	Poço Comprido	Vila

GESTÃO, ORDEM E FINANÇAS PÚBLICAS

I — ADMINISTRAÇÃO

1. DIVISÃO JUDICIÁRIA E ADMINISTRATIVA DO ESTADO PARA O QUINQUÊNIO 1958/1962.

Número de Ordem	COMARCAS E MUNICÍPIOS	Número de Ordem	DISTRITOS	CATEGORIAS
31	Cortês	92	Cortês	Cidade
32	Cupira	93	Cupira	Cidade
33	Custódia	94	Custódia	Cidade
		95	Betânia	Vila
34	Escada	96	Escada	Cidade
		97	Frexeiras	Vila
35	Exu	98	Exu	Cidade
		99	Timorante	Vila
		100	Viração	Vila
36	Flores	101	Flores	Cidade
		102	Calumbi	Vila
		103	Sítio dos Nunes	Vila
37	Floresta	104	Floresta	Cidade
		105	Airi	Vila
		106	Carnaubeira	Vila
		107	Carqueja	Vila
		108	Segundo	Vila
38	Gameleira	109	Gameleira	Cidade
		110	Cuiambuca	Vila
		111	José da Costa	Vila
39	Garanhuns	112	Garanhuns	Cidade
		113	Brejão	Vila
		114	Caetés	Vila
		115	Iratama	Vila
		116	Itacatu	Vila
		117	Miracica	Vila
		118	Paranatama	Vila
		119	São João	Vila
40	Glória do Goitá	120	Glória do Goitá	Cidade
		121	Apoti	Vila
		122	Chã da Alegria	Vila
		123	Feira Nova	Vila
41	Goiana	124	Goiana	Cidade
		125	Condado	Vila
		126	Itaquitinga	Vila
		127	Pontas de Pedra	Vila
		128	Tejucupapo	Vila
42	Gravatá	129	Gravatá	Cidade
		130	Chã Grande	Vila
		131	Uruçu-Mirim	Vila
43	Igarassu	132	Igarassu	Cidade
		133	Araçoiaba	Vila
		134	Itamaracá	Vila
		135	Itapissuma	Vila
		136	Nova Cruz	Vila
		137	Três Ladeiras	Vila

GESTÃO, ORDEM E FINANÇAS PÚBLICAS

I — ADMINISTRAÇÃO

1. DIVISÃO JUDICIÁRIA E ADMINISTRATIVA DO ESTADO PARA O QUINQUÊNIO 1958/1962.

Número de Ordem	COMARCAS E MUNICÍPIOS	Número de Ordem	DISTRITOS	CATEGORIAS
44	Inajá	138	Inajá	Cidade
		139	Ibimirim	Vila
		140	Manari	Vila
		141	Moxotó	Vila
45	Ipojuca	142	Ipojuca	Cidade
		143	Camêla	Vila
		144	Nossa Senhora do Ó	Vila
46	Itapetim	145	Itapetim	Cidade
47	Jaboatão	146	Jaboatão	Cidade
		147	Cavaleiro	Vila
		148	Muribeca dos Guararapes	Vila
48	João Alfredo	149	João Alfredo	Cidade
		150	Salgadinho	Vila
49	Joaquim Nabuco	151	Joaquim Nabuco	Cidade
50	Jurema	152	Jurema	Cidade
		153	Santo Antonio das Queimadas	Vila
51	Lagoa dos Gatos	154	Lagoa dos Gatos	Cidade
		155	Lagoa do Souza	Vila
52	Lajedo	156	Lajedo	Cidade
53	Limoeiro	157	Limoeiro	Cidade
		158	Ameixas	Vila
		159	Bengalas	Vila
		160	Cumaru	Vila
		161	Pacira	Vila
		162	Urucuba	Vila
54	Macaparana	163	Macaparana	Cidade
55	Maraial	164	Maraial	Cidade
		165	Jaqueira	Vila
		166	Sertãozinho de Baixo	Vila
56	Moreno	167	Moreno	Cidade
57	Nazaré da Mata	168	Nazaré da Mata	Cidade
		169	Buenos Ayres	Vila
		170	Tracunhaém	Vila
58	Olinda	171	Olinda	Cidade
59	Orobó	172	Orobó	Cidade
		173	Chã do Rocha	Vila
		174	Umburetama	Vila
60	Ouricuri	175	Ouricuri	Cidade
		176	Cruz de Malta	Vila
		177	Ipubi	Vila
		178	Manacá	Vila
		179	Munduri	Vila
		180	Serra Branca	Vila

GESTÃO, ORDEM E FINANÇAS PÚBLICAS

I — ADMINISTRAÇÃO

1. DIVISÃO JUDICIÁRIA E ADMINISTRATIVA DO ESTADO PARA O QUINQUÊNIO 1958/1962.

Número de Ordem	COMARCAS E MUNICÍPIOS	Número de Ordem	DISTRITOS	CATEGORIAS
61	Palmares	181	Palmares	Cidade
		182	Santo Antônio das Trempes	Vila
62	Palmeirina	183	Palmeirina	Cidade
63	Panelas	184	Panelas	Cidade
64	Parnamirim	185	Parnamirim	Cidade
		186	Icaiçara	Vila
		187	Terra Nova	Vila
		188	Veneza	Vila
65	Paudalho	189	Paudalho	Cidade
		190	Lagoa do Itaenga	Vila
66	Paulista	191	Paulista	Cidade
		192	Abreu e Lima	Vila
		193	Paratibe	Vila
		194	Praia da Conceição	Vila
67	Pedra	195	Pedra	Cidade
		196	Grotão	Vila
		197	Japecanga	Vila
		198	Venturosa	Vila
68	Pesqueira	199	Pesqueira	Cidade
		200	Cimbres	Vila
		201	Mimoso	Vila
		202	Mutuca	Vila
		203	Salobro	Vila
69	Petrolândia	204	Petrolândia	Cidade
		205	Volta	Vila
70	Petrolina	206	Petrolina	Cidade
		207	Afrânio	Vila
		208	Rajada	Vila
71	Poção	209	Poção	Cidade
72	Quipapá	210	Quipapá	Cidade
		211	Igarapeba	Vila
		212	Iraci	Vila
		213	Pau Ferro	Vila
73	RECIFE	214	RECIFE	Cidade
74	Riacho das Almas	215	Riacho das Almas	Cidade
75	Ribeirão	216	Ribeirão	Cidade
		217	Aripibu	Vila
		218	José Mariano	Vila
76	Rio Formoso	219	Rio Formoso	Cidade
		220	Cocau	Vila
		221	Saué	Vila
		222	Tamandaré	Vila

GESTÃO, ORDEM E FINANÇAS PÚBLICAS

I — ADMINISTRAÇÃO

1. DIVISÃO JUDICIÁRIA E ADMINISTRATIVA DO ESTADO PARA O QUINQUÊNIO 1958/1962.

Número de Ordem	COMARCAS E MUNICÍPIOS	Número de Ordem	DISTRITOS	CATEGORIAS
77	Salgueiro	223	Salgueiro	Cidade
		224	Conceição das Crioias	Vila
		225	Umãs	Vila
		226	Vasques	Vila
		227	Verdejante	Vila
78	Sanharó	228	Sanharó	Cidade
		229	Jenipapo	Vila
79	Santa Cruz do Capibaribe	230	Santa Cruz do Capibaribe	Cidade
		231	Pará	Vila
80	Santa Maria da Boa Vista	232	Santa Maria da Boa Vista	Cidade
		233	Jutaí	Vila
81	São Bento do Una	234	São Bento do Una	Cidade
		235	Cabanas	Vila
		236	Cachoeirinha	Vila
		237	Capoeiras	Vila
82	São Caetano	238	São Caetano	Cidade
		239	Tacaimbó	Vila
		240	Tapiralm	Vila
83	São Joaqulm do Monte	241	São Joaquim do Monte	Cidade
		242	Batateiras	Vila
		243	Batentes	Vila
84	São José do Belmonte	244	São José do Belmonte	Cidade
		245	Bom Nome	Vila
		246	Mirandiba	Vila
		247	Tupanaci	Vila
85	São José do Egito	248	São José do Egito	Cidade
		249	Tigre	Vila
86	São Lourenço da Mata	250	São Lourenço da Mata	Cidade
		251	Camaragibe	Vila
		252	Nossa Senhora da Luz	Vila
87	São Vicente Férrer	253	São Vicente Férrer	Cidade
		254	Sirijl	Vila
88	Serra Talhada	255	Serra Talhada	Cidade
		256	Bernardo Vieira	Vila
		257	Caiçarinha da Penha	Vila
		258	Luanda	Vila
		259	Pajeú	Vila
		260	Tauapiranga	Vila
89	Serrita	261	Serrita	Cidade
		262	Cariimirim	Vila
		263	Ipuera	Vila
		264	Ori	Vila

GESTÃO, ORDEM E FINANÇAS PÚBLICAS

I — ADMINISTRAÇÃO

1. DIVISÃO JUDICIÁRIA E ADMINISTRATIVA DO ESTADO PARA O QÜINQÜÊNIO 1958/1962.

Número de Ordem	COMARCAS E MUNICÍPIOS	Número de Ordem	DISTRITOS	CATEGORIAS
90	Sertânia	265	Sertânia	Cidade
		266	Albuquerque Né	Vila
		267	Algodões	Vila
		268	Henrique Dias	Vila
		269	Rio da Barra	Vila
91	Sirinhaém	270	Sirinhaém	Cidade
		271	Barra do Sirinhaém	Vila
		272	Ibiritanga	Vila
92	Surubim	273	Surubim	Cidade
		274	Casinhas	Vila
		275	Vertentes do Lério	Vila
93	Tabira	276	Tabira	Cidade
		277	Ingàzeira	Vila
		278	Solidão	Vila
		279	Tuparetama	Vila
94	Tacaratu	280	Tacaratu	Cidade
		281	Caraibeiras	Vila
95	També	282	També	Cidade
		283	Camutanga	Vila
		284	Caricé	Vila
		285	Ferreiro	Vila
		286	Ibiranga	Vila
96	Taquaritinga do Norte	287	Taquaritinga do Norte	Cidade
		288	Gravatá do Jaburu	Vila
97	Timbaúba	289	Timbaúba	Cidade
		290	Cruanji	Vila
		291	Livramento de Tiúma	Vila
98	Toritama	292	Toritama	Cidade
99	Triunfo	293	Triunfo	Cidade
		294	Iraguaçu	Vila
		295	Jatiúca	Vila
		296	Santa Cruz da Baixa Verde	Vila
100	Vertentes	297	Vertentes	Cidade
		298	Cambucá	Vila
		299	Frei Miguelinho	Vila
101	Vicência	300	Vicência	Cidade
		301	Murupé	Vila
102	Vitória de Santo Antão	302	Vitória de Santo Antão	Cidade
		303	Pirituba	Vila
		304	Pombos	Vila

M. FAZENDA
D.A.-HRA-GB
39627
CON. INVENTARIO
1973

Êste livro deve ser devolvido na última
data carimbada

Depart. de Imp. Nacional — 102.213

Biblioteca do Ministério da Fazenda

381-62

318.134
A636

Pernambuco. Departamento Estadual
de Estatistica.
AUTOR

Anuario estatistico...1960 Ano XVLL
TÍTULO

Devolver em	NOME DO LEITOR

381-62